

Katalog: 1102001.1571011



KECAMATAN
ALAM BARAJO
DALAM ANGKA **2017**



**BADAN PUSAT STATISTIK
KOTA JAMBI**



KECAMATAN
ALAM BARAJO
DALAM ANGKA **2017**

ALAM BARAJO DALAM ANGKA 2017

ALAM BARAJO DISTRICT IN FIGURES 2017

No. Publikasi / Publication Number : 1571010.1704

Katalog BPS / BPS Catalogue : 1102001.1571.010

Ukuran Buku / Book Size : 21 cm X 15 cm

Jumlah Halaman / Number of Pages: xx + 101 halaman / pages

Naskah / Manuscript :

Badan Pusat Statistik Kota Jambi

BPS- Statistics of Jambi Municipality

Penyunting / Editor :

Badan Pusat Statistik Kota Jambi

BPS- Statistics of Jambi Municipality

Gambar dan Grafik / Charts :

Badan Pusat Statistik Kota Jambi

BPS- Statistics of Jambi Municipality

Gambar Kulit / Cover Design :

Badan Pusat Statistik Kota Jambi

BPS- Statistics of Jambi Municipality

Diterbitkan oleh / Published by :

Badan Pusat Statistik Kota Jambi

BPS- Statistics of Jambi Municipality

Dilarang menungumkan, mendistribusikan, mengomunikasikan, dan/ atau mengandakan sebagian atau seluruh isi buku ini untuk tujuan komersial tanpa izin tertulis dari Badan Pusat Statistik

Prohibited to announce, distribute, communicate, and/ or copy part or all of this book for commercial purpose without permission from BPS- Statistic Indonesia

<http://jambikota.bps.go.id>

SADAR STATISTIK

Penyelenggara :

Sadar untuk menggunakan teknik statistik yang tepat guna dan menyajikan data statistik yang diperlukan konsumen secara tepat waktu, akurat dan mudah dipahami.

Responden :

Sadar untuk memberikan jawaban apa adanya sesuai dengan kenyataan tanpa ragu-ragu.

Pengguna :

Sadar untuk memahami metode, konsep/ definisi serta memanfaatkan data statistik secara optimal.

<http://jambikota.ln.go.id>

AWARE OF STATISTICS

Organizers :

Conscious effort to use statistical techniques and present the necessary statistical data to the data consumers in a timely, accurate and easy to be understood.

Respondents :

Aware to provide answers as it is, consistent with the fact and without hesitation.

Users :

Aware to understand the methods, concepts/ definitions and optimally utilize statistical data.

<http://jambikota.go.id>



KATA PENGANTAR

Penerbitan publikasi Kecamatan Alam Barajo Dalam Angka 2017 merupakan kelanjutan publikasi Kecamatan Kota Baru Dalam Angka tahun sebelumnya.

Dalam publikasi ini disajikan data keadaan tahun 2016, agar dapat memberikan gambaran dan perkembangan pembangunan di wilayah Kecamatan Alam Barajo.

Publikasi ini terwujud berkat kerjasama yang baik dengan semua pihak baik pemerintah maupun swasta yang ada di wilayah Kecamatan Kota Baru. Atas bantuan dan kerjasamanya kami ucapkan terima kasih.

Kami menyadari dalam penerbitan publikasi ini masih banyak kekurangan dan kesalahan. Oleh karena itu, kritik dan saran dari pembaca sangat kami harapkan untuk perbaikan publikasi di masa yang akan datang. Semoga publikasi ini bermanfaat.

Jambi, September 2017
Koord. Statistik Kecamatan Alam Barajo

HENI WIDIYANTI, S.SI
NIP. 19820124 201003 2 004



FOREWORD

Alam Barajo District in Figures 2017 Publication is a continuation of the Jelutung District in Figures Publication in previous years figures.

Data presented in this publication is a state in 2016, in order to provide an overview and progress of development in the Alam Barajo District.

This publication was made possible through good cooperation with all parties, both public and private in the Alam Barajo District. We thank you for the assistance and cooperation.

We recognize there are still many shortcomings and mistakes in this publication. Therefore, criticism and suggestions from readers are expected, so we can improve this publications in the future. Hopefully this publication helpful.

Jambi, September 2017
Statistics Coordinator of Alam Barajo District

HENI WIDIYANTI, S.SI
NIP. 19820124 201003 2 004

DAFTAR ISI/ TABLE OF CONTENTS

	Halaman/Page
Kata Pengantar/ Foreword.....	ix
Daftar Isi /Table of Contents	xi
Daftar Grafik/ Graph	
List.....	xx
BAB. 1. LETAK GEOGRAFIS GEOGRAPHICAL	
1.1 Luas Kelurahan di Kecamatan Alam Barajo Tahun 2016..... Area of Urban Village in Alam Barajo District, 2016	6
1.2 Jarak Antara Kelurahan di Kecamatan Alam Barajo dengan Ibukota Kecamatan, 2016 (Km)..... Distance Between Urban Village and The District Capital 2016 (Km)	7
1.3 Suhu Udara Maksimum, Minimum dan Rata-rata Dirinci per Bulan di Kota Jambi Tahun 2016 (°C)..... Maximum, Minimum and Average-Temperature by Month in Jambi Municipality 2016 (°C)	8
1.4 Banyaknya Curah Hujan (mm) dan Hari Hujan Dirinci per Bulan di Kota Jambi Tahun 2016..... Number of Rainfall (mm) and Rain Days by Month in Jambi Municipality, 2016	9
1.5 Kelembaban Udara Maksimum, Minimum dan Rata-rata Dirinci per Bulan di Kota Jambi Tahun 2016 (Persen)..... Maximum, Minimum and the Average of Humidity by Month in Jambi Municipality, 2016 (Percent)	10
1.6 Keadaan Kecepatan Angin, Tekanan Udara dan Penyinaran Matahari Dirinci per Bulan di Kota Jambi Tahun 2016..... Condition of Wind Velocity, Atmospheric Pressure and Sun Illumination by Month in Jambi Municipality, 2016	11

BAB. 2. PEMERINTAHAN/ GOVERNMENT

2.1	Nama-nama Camat yang Pernah Menjabat di Kecamatan Alam Barajo Names of Former subdistrict Head in Alam Barajo District	16
2.2	Nama-nama Pejabat Pemerintahan di Kantor Kecamatan Alam Barajo 2016..... Names of Government Officials in Alam Barajo District Office, 2016	17
2.3	Nama-nama Pegawai Menurut Golongan dan Jabatan di Kantor Kecamatan Alam Barajo, 2016..... Names of Employees in Alam Barajo District Office by Grades and Positions, 2016	18
2.4	Nama-nama Lurah dan Tingkat Pendidikan Terakhir di Kecamatan Alam Barajo, 2016..... Names of Village Headman in Alam Barajo District, 2016	20
2.5	Jumlah Rukun Tetangga di Kecamatan Alam Barajo, 2016..... Number of Neighborhood Assemblage in Alam Barajo District, 2016	21

BAB. 3. PENDUDUK/ POPULATION

3.1	Jumlah Penduduk, Luas Wilayah dan Kepadatan Penduduk Dirinci per Keluarahan di Kecamatan Alam Barajo, 2016..... Number of Population, Area and Population Density by Urban Vilage In Alam Barajo District, 2016	25
3.2	Jumlah Penduduk Menurut Jenis Kelamin dan Rasio Jenis Kelamin Dirinci per Keluarahan di Kecamatan Alam Barajo, 2016..... Number of Population by Sex and Sex Ratio by Urban Vilage In Alam Barajo District, 2016	28
3.3	Jumlah Penduduk Menurut Kelompok Umur dan Jenis Kelamin di Kecamatan Alam Barajo, 2016..... Number of Population by Age Groups and Sex in Alam Barajo District, 2016	36

BAB. 4. SOSIAL
SOCIAL

4.1	Jumlah TK/RA dan Guru dirinci per Kelurahan di Kecamatan Alam Barajo, 2016..... Number of Kindergartens, Students and Teacher by Urban Vilage in Alam Barajo District, 2016	37
4.2	Jumlah Sekolah Dasar dan Ruang Kelas Menurut Status Sekolah Dirinci per Kelurahan di Kecamatan Alam Barajo, 2016..... Number of Elementary School and Classroom by Status of School by Urban Vilage in Alam Barajo District, 2016	38
4.3	Jumlah Murid Sekolah Dasar Menurut Jenis Kelamin dan Status Sekolah Dirinci per Kelurahan di Kecamatan Alam Barajo ,2016..... Number of Elementary School Students by Sex and Status of School by Urban Vilage in Alam Barajo District, 2016	39
4.4	Jumlah Guru Sekolah Dasar Menurut Jenis Kelamin dan Status Sekolah Dirinci per Kelurahan di Kecamatan Alam Barajo, 2016..... Number of Elementary School Teachers by Sex and Status of School by Urban Vilage in Alam Barajo District, 2016	40
4.5	Jumlah SLTP dan Ruang Kelas menurut Status Sekolah dirinci per Kelurahan di Kecamatan Alam Barajo, 2016..... Number of Junior High Schools and Classroom by Status of School by Urban Vilage in Alam Barajo District, 2016	41
4.6	Jumlah Murid SLTP Menurut Jenis Kelamin dan Status Sekolah Dirinci per Kelurahan di Kecamatan Alam Barajo, 2016..... Number of Junior High Schools Students by Sex and Status of School by Urban Vilage in Alam Barajo District, 2016	42

4.7	Jumlah Guru SLTP Menurut Jenis Kelamin dan Status Sekolah Dirinci per Kelurahan di Kecamatan Alam Barajo, 2016.....	43
	Number of Junior High School Teachers by Sex and Status of School by Urban Vilage in Alam Barajo District, 2016	
4.8	Jumlah SMA/SMK dan Ruang Kelas Menurut Status Sekolah Dirinci per Kelurahan di Kecamatan Alam Barajo, 2016....	44
	Number of Senior/Vocational High Schools and Classrooms by Status of School by Urban Vilage in Alam Barajo District, 2016	
4.9	Jumlah Murid SMA/SMK menurut Jenis Kelamin dan Status Sekolah dirinci per Kelurahan di Kecamatan Alam Barajo, 2016	45
	Number of Senior/Vocational High School Students by Sex and Status of School by Urban Vilage in Alam Barajo District, 2016	
4.10	Jumlah Guru SMA/SMK Menurut Jenis Kelamin dan Status Sekolah Dirinci per Kelurahan di Kecamatan Alam Barajo, 2016.....	46
	Number of Senior/Vocational High School Teachers by Sex and School of Status by Urban Vilage in Alam Barajo District, 2016	
4.11	Jumlah Madrasah Ibtidaiyah dan Ruang Kelas Menurut Status Sekolah Dirinci per Kelurahan di Kecamatan Alam Barajo, 2016.....	47
	Number of Islamic Elementary High School and Classroom by Status of School by Urban Vilage in Alam Barajo District,	
4.12	Jumlah Murid Madrasah Ibtidaiyah Menurut Jenis Kelamin dan Status Sekolah Dirinci per Kelurahan di Kecamatan Alam Barajo,2016.....	48
	Number of Islamic Elementary High School Students by Sex and Status of School by Urban Vilage in Alam Barajo District, 2016	

4.13	Jumlah Guru Madrasah Ibtidaiyah Menurut Jenis Kelamin dan Status Sekolah Dirinci per Kelurahan di Kecamatan Alam Barajo, 2016..... Number of Islamic Elementary School Teachers by Sex and Status of School by Urban Vilage in Alam Barajo District, 2016	49
4.14	Jumlah Madrasah Tsanawiyah dan Ruang Kelas Menurut Status Sekolah Dirinci per Kelurahan di Kecamatan Alam Barajo, 2016 Number of Islamic Junior High School and Classroom by Status of School by Urban Vilage in Alam Barajo District, 2016	50
4.15	Jumlah Murid Madrasah Tsanawiyah Menurut Jenis Kelamin dan Status Sekolah Dirinci per Kelurahan di Kecamatan Alam Barajo, 2016..... Number of Islamic Junior High School Students by Sex and Status of School by Urban Vilage in Alam Barajo District, 2016	51
4.16	Jumlah Guru Madrasah Tsanawiyah Menurut Jenis Kelamin dan Status Sekolah Dirinci per Kelurahan di Kecamatan Alam Barajo, 2016..... Number of Islamic Junior High School Teachers by Sex and Status of School by Urban Vilage in Alam Barajo District, 2016	52
4.17	Jumlah Madrasah Aliyah dan Ruang Kelas Menurut Status Sekolah Dirinci per Kelurahan di Kecamatan Alam Barajo, 2016..... Number of Islamic Senior High Schools and Classrooms by Status of School by Urban Vilage in Alam Barajo District, 2016	53
4.18	Jumlah Murid Madrasah Aliyah Menurut Jenis Kelamin dan Status Sekolah Dirinci per Kelurahan di Kecamatan Alam Barajo, 2016..... Number of Islamic Senior High School Students by Sex and Status of School by Urban Vilage in Alam Barajo District, 2016	54
4.19	Jumlah Guru Madrasah Aliyah Menurut Jenis Kelamin dan Status Sekolah Dirinci per Kelurahan di Kecamatan Alam Barajo, 2016.....	55

	Number of Islamic Senior High School Teachers by Sex and Status of School by Urban Vilage in Alam Barajo District, 2016	
4.20	Jumlah Fasilitas Kesehatan Menurut Jenis Dirinci per Kelurahan di Kecamatan Alam Barajo, 2016..... Number of Public Health Facility by Type by Urban Vilage in Alam Barajo District, 2016	56
4.21	Jumlah Tenaga Kesehatan Menurut Jenis Dirinci per Kelurahan di Kecamatan Alam Barajo, 2016..... Number of Health Workers by Type by Urban Vilage in Alam Barajo District, 2016	57
4.22	Jumlah Dokter Spesialis, Dokter Umum dan Dokter Gigi Dirinci per Kelurahan di Kecamatan Alam Barajo, 2016..... Number of Specialist Doctors, General Practitioners and Dentists by Urban Vilage in Alam Barajo District, 2016	58
4.23	Jumlah Akseptor KB Aktif Dirinci per Kelurahan di Kecamatan Alam Barajo, 2016..... Number of Active Acceptors by Urban Vilage in Alam Barajo District, 2016	59
4.24	Banyaknya Keluarga Pra Sejahtera dan Sejahtera Menurut Kelurahan, di Kecamatan Alam Barajo, 2016..... Number of Pre-prosperous and Prosperous Family by Urban Vilage in Alam Barajo District, 2016	60
4.25	Jumlah Tempat Ibadah Dirinci per Kelurahan di Kecamatan Alam Barajo, 2016..... Number of Religious Centres by Urban Vilage in Alam Barajo District, 2016	61
4.26	Jumlah Kejadian Nikah, Talak, Cerai dan Rujuk Dirinci per Kelurahan di Kecamatan Alam Barajo, 2016..... Number of Marriage, Talak, Divorce and Reunite by Urban Vilage in	62

Alam Barajo District, 2016

4.27	Jumlah Jemaah Haji yang Diberangkatkan Menurut Jenis Kelamin Di Kecamatan Alam Barajo, 2011-2016..... Number of Pilgrims Who Departured by Sex in Alam Barajo District, 2011-2016	63
------	--	----

4.28	Jumlah Fasilitas Olahraga Menurut Jenis Dirinci per Kelurahan di Kecamatan Alam Barajo, 2016..... Number of Sports Facilities by Type by Urban Village in Alam Barajo District, 2016	64
------	---	----

BAB. 5. PERTANIAN
AGRICULTURE

5.1	Luas Panen, Produksi dan Rata-Rata Produksi Kacang Tanah Dirinci per Kelurahan di Kecamatan Alam Barajo, 2016..... Harvest Area, Production and Yield Rate of Peanuts by Urban Villages In Alam Barajo District, 2016	65
-----	--	----

5.2	Populasi Ternak Menurut Jenis Dirinci per Kelurahan di Kecamatan Alam Barajo, 2016..... Population of Livestock by Type by Urban Villages In Alam Barajo District, 2016	73
-----	--	----

5.3	Populasi Unggas Menurut Jenis Dirinci per Kelurahan di Kecamatan Alam Barajo, 2016..... Population of Poultry by Type by Urban Villages In Alam Barajo District, 2016	77
-----	--	----

BAB. 6. EKONOMI
ECONOMICS

6.1	Hotel, Kamar Hotel dan Jumlah Tempat Tidur di Kecamatan Alam Barajo, 2016.....	78
-----	--	----

	Numbers of Hotel and Total Room by Urban Village in Alam Barajo, 2016	83
6.2	Banyaknya Kantor Pos dan Pos Pembantu Dirinci per Kelurahan Kecamatan Alam Barajo 2012 - 2016..... Number of Post Office and Accomplice by Urban Village in Alam Barajo District 2012 - 2016	84
BAB. 7.	KEUANGAN FINANCE	
7.1	Target dan Realisasi Penerimaan PBB Dirinci per Kelurahan di Kecamatan Alam Barajo, 2016..... Target and Realization of Soil and Building Tax by Urban Village in Alam Barajo District, 2016	87

DAFTAR GRAFIK
Graph List

Grafik / Graph	Halaman/Page
1.1 Persentase Luas Kecamatan Alam Barajo Menurut Kelurahan Tahun 2016..... Percentage of Alam Barajo District Land Area by Sub-district, 2016	5
2.1 Jumlah RT per Kelurahan Kecamatan Alam Barajo Tahun 2016..... Number of Neighborhoods in Each Sub-district in Alam Barajo District, 2016	15
3.1 Piramida Penduduk Kecamatan Alam Barajo Tahun 2016..... Population Pyramid of Alam Barajo District, 2016	26
3.2 Penduduk Kecamatan Alam Barajo Menurut Kelurahan dan Jenis Kelamin Tahun 2016..... Population of Alam Barajo District by Sub-district and Sex in 2016	26
4.1 Jumlah Guru dan Murid di Kecamatan Alam Barajo Tahun 2016 Number of, Students and Teachers by Level of Education in Alam Barajo District, 2016	35
4.2 Banyaknya Fasilitas Kesehatan di Kecamatan Alam Barajo Tahun 2016..... Number of Health Facilities in Alam Barajo District, 2016	35
5.2 Populasi Ayam Buras dan Itik Menurut Kelurahan di Alam Barajo 2016..... Population of Village Hen and Duck by Type and Urban Villages In Alam Barajo, 2016	72
6.1 Jumlah Hotel Dirinci per Kelurahan di Kecamatan Alam Barajo, 2016..... Number of Hotels by Sub-district in Alam Barajo District, 2016	82
7.1 Target dan Realisasi Penerimaan PBB Dirinci per Kelurahan di Kecamatan Alam Barajo, 2016..... Target and Realization of Soil and Building Tax by Sub-district in Alam Barajo District, 2016	88

<http://jambikota.bps.go.id>

LETAK GEOGRAFIS
Geographical



<http://jambikom.bpp.go.id>

<http://jambikota.bps.go.id>

I. LETAK GEOGRAFIS

Kecamatan Alam Barajo terletak di Barat Kota Jambi, dengan ketinggian rata-rata 15 m dari permukaan air laut. Batas-batas Kecamatan Alam Barajo adalah sebagai berikut :

- J) Sebelah Utara berbatasan dengan Kecamatan Telanaipura
- J) Sebelah Selatan berbatasan dengan Kabupaten Muaro Jambi
- J) Sebelah Timur berbatasan dengan Kecamatan Kotabaru
- J) Sebelah Barat berbatasan dengan Kabupaten Muaro Jambi

Berdasarkan Peraturan Daerah Kota Jambi (PERDA) nomor 13 Tahun 2014 tanggal 30 Desember 2014, Kecamatan Kotabaru di pecah menjadi 2 kecamatan. Kecamatan Kotabaru resmi dipecah menjadi Kecamatan Kotabaru dan Kecamatan Alam Barajo pada Tahun 2016. Dengan masing masing kecamatannya memiliki 5 kelurahan. Tidak terdapat pembentukan kelurahan yang baru. Hanya membagi 10 kelurahan tersebut menjadi masing masing 5 kelurahan ke dalam Kecamatan Kotabaru dan Kecamatan Alam Barajo.

Keadaan wilayah Kecamatan Alam Barajo datar dan sedikit berbukit dengan luas 41.67 Km² dan terdiri dari 5 Kelurahan:

1. Kelurahan Kenali Besar dengan luas 11,28 Km² (27.07% dari luas kecamatan)
2. Kelurahan Rawasari dengan luas 7,4 Km² (17.76 % dari luas kecamatan)
3. Kelurahan Bagan Pete dengan luas 17,49 Km² (41.97 % dari luas

I. GEOGRAPHICAL

Alam Barajo District is located in the West of Jambi City, with an average height of 15m above sea level. Alam Barajo District boundaries are as follows:

- J) North side bordered with Telanaipura District
- J) South side bordered with Muaro Jambi Regency
- J) East side bordered with Kotabaru District
- J) West side bordered with Muaro Jambi Regency

Based on Local regulation Jambi city (PERDA) number 13 of 2014 on 30 December 2014, The Kotabaru District's Broken into 2 District's. Kotabaru District's Officially broken into Kotabaru District's and Alam Barajo District's on 2016. With each District's have 5 urban Villages. There is no new villages establishment. Only divides the 10 Urban villages into 5 urban villages in Kotabaru District and Alam Barajo District.

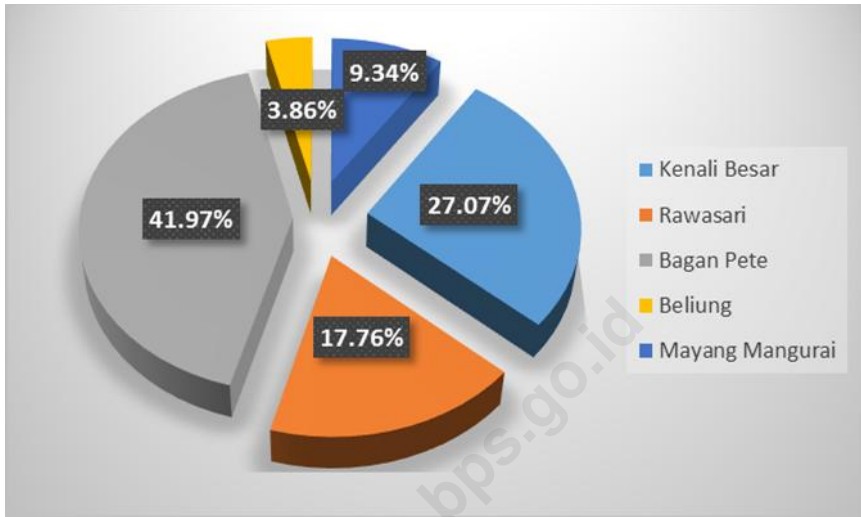
The Alam Barajo District's contour of land are flat and slightly hilly with an area of 41.67 Km² and consists of 5 urban villages:

1. Kenali Besar village with an area of 11,28 km² (27.07 % of the districts).
2. Rawasari village with an area of 7,4 km² (17.76 % of the districts).
3. Bagan Pete village with an area of 17,49 km² (41.97 % of the districts).

kecamatan)

4. Kelurahan Beliung dengan luas 1,61 Km² (3.86 % dari luas kecamatan)
 5. Kelurahan Mayang Mengurai dengan luas 3,89 Km² (9.34 % dari luas kecamatan).
4. Beliung village with an area of 1,61 km² (3.86 % of the districts).
 5. Mayang Mengurai village with 3,89 Km² wide (9.34 % of the districts).

Grafik 1.1 Persentase Luas Kecamatan Alam Barajo Menurut Kelurahan 2016
Graph 1.1 Percentage of Alam Barajo Land Area by Urban Village 2016



<http://jambikota.bps.go.id>

Tabel : 1.1 Luas Kelurahan Kecamatan Alam Barajo Tahun 2016
Table Area of Urban Village in Alam Barajo District, 2016

Kelurahan Urban Village	Luas (Km ²) Area
(1)	(2)
1. Kenali Besar	11,28
2. Rawa Sari	7,40
3. Bagan Pete	17,9
4. Beliung	1,61
5. Mayang Mengurai	3,89
Jumlah Total	41.67

Sumber : Kantor Camat Alam Barajo
Source : District Office of Alam Barajo

Tabel : 1.2 Jarak Antara Kelurahan di Kecamatan Alam Barajo dengan
Table Ibukota Kecamatan, 2016
Distance Between Urban Village and The District Capital 2016 (Km)

Kelurahan Urban Vilage	Jarak (Km) Distance
(1)	(2)
1. Kenali Besar	8
2. Rawa Sari	4
3. Bagan Pete	8
4. Beliung	5
5. Mayang Mengurai	5

Sumber : Kantor Camat Alam Barajo
Source : District Office of Alam Barajo

Tabel 1.3 Suhu Udara Maksimum, Minimum, dan Rata-rata (°C) Dirinci Bulan di Kota Jambi Tahun 2016

Table 1.3 Maximum, Minimum, and Average-Temperature (°C) by Month in Jambi City 2016

B u l a n Month	Temperatur (°C) /Temperature (°C)		
	Maksimum Maximum	Minimum Minimum	Rata-Rata Average
(1)	(2)	(3)	(4)
Januari	33.8	22.9	27.0
Februari	33.6	22.0	26.8
Maret	34.6	23.2	27.4
April	34.4	22.8	27.6
Mei	34.0	21.2	27.8
Juni	34.0	22.7	27.2
Juli	35.0	22.0	27.3
Agustus	34.6	22.0	27.5
September	34.0	22.0	27.3
Oktober	35.0	22.6	27.0
Nopember	33.2	22.6	26.8
Desember	34.2	22.6	27.5

Sumber : Stasiun Meteorologi Jambi

Source : Jambi Meteorological Station

Tabel 1.4 Banyaknya Curah Hujan (mm) dan Hari Hujan Dirinci per Bulan di Kecamatan Alam Barajo Tahun 2016

Table 1.4 Number of Rainfall (mm) and Rain Days by Month in Alam Barajo District, 2016

B u l a n Month	Curah Hujan (mm) Rainfall (mm)	Hari Hujan Rain days
(1)	(2)	(3)
Januari	103.8	24
Februari	195.3	20
Maret	70.1	21
April	233.6	21
M e i	80.3	14
J u n i	76	17
J u l i	127	11
Agustus	199	13
September	109	18
Oktober	130	22
Nopember	209	25
Desember	140	18

Sumber : Stasiun Meteorologi Jambi

Source : Jambi Meteorological Station

Tabel 1.5 Kelembaban Udara Maksimum, Minimum dan Rata-rata Dirinci per Bulan di Kota Jambi Tahun 2016 (Persen)

Table 1.5 Maximum, Minimum and the Average of Humidity by Month in Jambi City, 2016 (Percent)

B u l a n Month	Kelembaban Udara Maksimum Maximum Humidity	Kelembaban Udara Minimum Minimum Humidity	Rata-Rata Kelembaban Udara The Average of Humidity
(1)	(2)	(3)	(4)
Januari	99	59	86
Februari	98	57	82
Maret	98	58	86
April	98	58	84
Mei	98	61	85
Juni	98	56	83
Juli	98	52	82
Agustus	98	56	81
September	98	53	83
Oktober	100	53	85
Nopember	98	58	85
Desember	99	52	80

Sumber : Stasiun Meteorologi Jambi

Source : Jambi Meteorological Station

Tabel 1.6 Keadaan Kecepatan Angin, Tekanan Udara dan Penyinaran Matahari Dirinci per Bulan di Kota Jambi Tahun 2016

Table 1.6 Condition of Wind Velocity, Atmospheric Pressure and Sun Illumination by Month in Jambi City, 2016

B u l a n Month	Kecepatan Angin Terbesar (Knot) Wind Velocity	Rata-rata Tekanan Udara The Average of Atmospheric Pressure (mb)	Rata-Rata Penyinaran Matahari (Jam) Average Sun Illumination
(1)	(2)	(3)	(4)
Januari	12	1 011.8	4.2
Februari	16	1 011.7	3.4
Maret	15	1 011.9	4.7
April	14	1 010.4	5.9
M e i	14	1 010.0	5.4
J u n i	12	1 010.9	4.5
J u l i	13	1 010.5	6.6
Agustus	19	1 010.4	6.0
September	17	1 010.8	5.0
Oktober	15	1 010.3	3.7
Nopember	15	1 010.4	3.6
Desember	14	1 009.7	3.8

Sumber : Stasiun Meteorologi Jambi

Source : Jambi Meteorological Station

PEMERINTAHAN
Government

2

<http://jambikotab.go.id>

<http://jambikota.bps.go.id>

<http://jambikota.bps.go.id>

II. PEMERINTAHAN

Pemerintahan Kecamatan Alam Barajo baru dibentuk pada tahun 2016 berdasarkan Peraturan Daerah Kota Jambi (PERDA) nomor 13 Tahun 2014 tanggal 30 Desember 2014. Selama kurun waktu tahun 1986 s/d 2015 Kecamatan Alam Barajo masih berada pada kecamatan induknya yaitu Kecamatan Kota Baru. Sehingga camat yang memimpinya sama dengan Kecamatan Kota Baru. Baru pada Tahun 2016 Camatnya di pilih . pada kecamatan terdahulu, Kecamatan Kota Baru, sebanyak dua belas orang Camat telah mjemimpin, dimana Camat terlama yang menjabat adalah Drs. Animan Gani tahun 1986 s/d 1993.

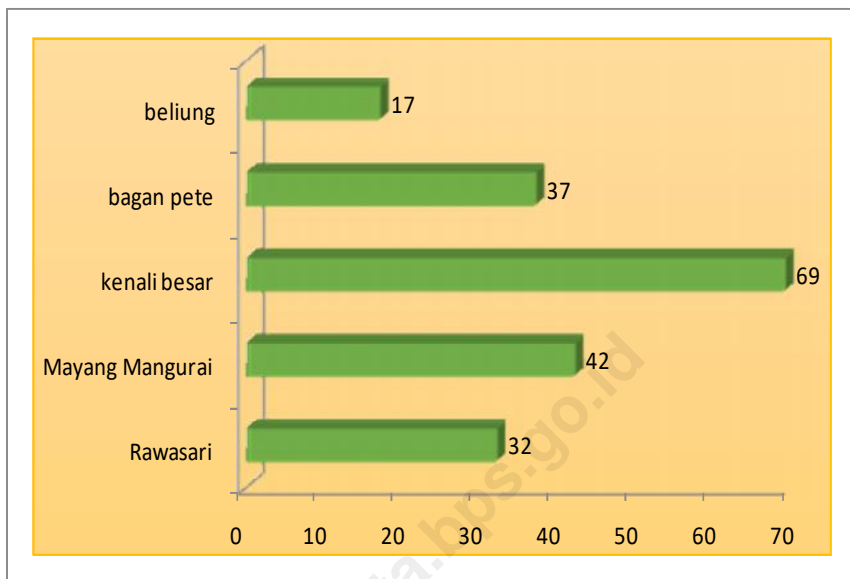
Kecamatan Alam Barajo terdiri dari 5 Kelurahan dan 197 RT.

II. GOVERNMENT

The new Alam Barajo District was formed in 2016 based on Local regulation Jambi city (PERDA) number 13 of 2014 on 30 December 2014, During the period of 1986-2015 Alam Barajo District still in parent sub-district of the Kota Baru District. So that the sub-district head is the same as the kotabaru district. And then, in 2016 the new one has chosen. In the earlier district, 12 district heads have taken the lead, where the longest serving district is Drs. Animan Gani in 1986-1993.

Alam Barajo District consists of 5 urban village and 197 Neighborhoods .

Grafik 2.1 Jumlah RT per Kelurahan Kecamatan Alam Barajo Tahun 2016
Graph 2.1 Number of Neighborhoods in Each Sub-district in Alam Barajo District, 2016



Tabel : 2.1 Nama-nama Camat yang Pernah Menjabat di Kecamatan Alam Barajo

Table : 2.1 Names of Farmer subdistrict Head in Alam Barajo District

Nama Camat Names of Chief	Tahun Mulai Menjabat Year Start Position	Tahun Akhir Menjabat Year End Position
(1)	(2)	(3)
1. Drs. ANIMAN GANI	1986	1993
2. Drs. HERI MUJONO	1993	1995
3. HENI ZEN, SH	1995	1996
4. Drs. BUHARI ALI	1996	1999
5. OBLIYAN, S, Sos	1999	2005
6. Drs. RIDWAN, M, Si	Januari 2005	April 2005
7. ARIF MUNANDAR, SE	Mei 2005	Agustus 2006
8. SUNARIO, S, Sos	Agustus 2006	Oktober 2007
9. DURIA SUNITA, SH	2007	2009
10. MUKHLIS A. MUIS, Sos, I	2009	Jun 2010
11. HENDI SAUKY, S, Sos	Jul 2010	Januari 2015
12. FERIADI S, Sos	Januari 2015	2016
13. Drs. AMRAN	2016	Sekarang

Sumber : Kantor Camat Alam Barajo

*) : Kecamatan Alam Barajo Baru di Bentuk pada Tahun 2016

Source : District Office of Alam Barajo

Tabel : 2.2 Nama-nama, Pejabat Pemerintahan di Kantor Kecamatan Alam Barajo 2016

Table : 2.2 Names of Government Officials in Alam Barajo District Office, 2016

Nama Names	Golongan Groups	Jabatan Position
(1)	(2)	(3)
1.Drs. AMRAN	Pembina, IV/a	CAMAT
2.Drs. MOH SEPRIANDY	Penata TK I, III/d	SEKCAM
3.AHMAD IHSAN, S.PT	Penata TK I, III/d	Kasi PEM
4.Drs. MUHAMMAD SIDDIQ	Penata TK I, III/d	Kasi TRANTIB
5.ELVIRA, S.PKP	Penata TK I, III/d	Kasi PMK
6.ARNI YUNIARTI	Penata TK I, III/d	Kasi KESOS
7.IIN KARLINA	Penata, III/c	Kasi PELUM
8.RITA ERIANI ,ST	Penata, III/c	Kasubag Keuangan
9.MAHMUDIN, SE	Penata Muda TK I, III/b	Kasubag Kepegawaian
10.HENI WIDIYANTI,S.SI	Penata Muda TK I, III/b	PJ KECAMATAN
12. SURYADI		Kacabdis TAN

Sumber : Kantor Camat Alam Barajo

Source : District Office of Alam Barajo

Tabel : 2.3 Nama-nama Pegawai Menurut Golongan dan Jabatan di Kantor Kecamatan Alam Barajo, 2016

Table : 2.3 Names of Employees in Alam Barajo District Office by Grades and Positions, 2016

Nama Names	Golongan Groups	Jabatan Position
(1)	(2)	(3)
1.NURAINA ,SE	Penata TK I, III/d	Fungsional Umum
2.KHAIRUL ANWAR	Penata TK I, III/d	Fungsional Umum
3.SASRA WENDI	Penata III/c	Fungsional Umum
4.ARIO K WIJAYA	Penata III/c	Fungsional Umum
5.WANHAR	Penata III/c	Fungsional Umum
6.ZUBAIDAH	Penata Muda TK I, III/b	Fungsional Umum
7. RITA HARYANA	Penata Muda TK I, III/b	Fungsional Umum
8. MARLINA OCTAVIA.N,SE	Penata Muda (III/a)	Fungsional Umum

Sumber : Kantor Camat Alam Barajo

Source : District Office of Alam Barajo

Tabel 2.3 Lanjutan
Table 2.3 Continued

Nama Names	Golongan Groups	Jabatan Position
(1)	(2)	(3)
MAWARDI IRHAM	Pengatur (II/c)	Fungsional Umum
DIAN JULIANTORO	Pengatur Muda TK 1 (II/b)	Fungsional Umum
DEWI FITRI YENI	Pengatur Muda TK 1 (II/b)	Fungsional Umum
MISNIYATI	Pengatur TK 1 (II/d)	Fungsional Umum
AYU AFRINA KARTINI	Pengatur TK 1 (II/d)	Fungsional Umum
VIVI NOVIANTI	Pengatur Muda TK 1 (II/b)	Fungsional Umum

Sumber : Kantor Camat Alam Barajo
Source : District Office of Alam Barajo

Tabel : 2.4 Nama-nama Lurah dan Tingkat Pendidikan Terakhir di Kecamatan Alam Barajo, 2016
 Table : 2.4 Names of Urban Village Headman in Alam Barajo District, 2016

Kelurahan Urban Villages	Nama Lurah	Pendidikan Terakhir Last Educational
(1)	(2)	(3)
1. Kenali Besar	HAMDANI, SH	SARJANA
2. Rawa Sari	ADITYA SAPUTRA S.STP, M.M	MAGISTER
3. Bagan Pete	SUHERMAN, SH	SARJANA
4. Beliung	SUSILAWATI, SE	SARJANA
5. Mayang Mengurai	JAUHARUL IHSAN, SH	SARJANA

Sumber : Kantor Camat Alam Barajo
 Source : District Office of Alam Barajo

Tabel : 2.5 Jumlah Rukun Tetangga dan Rumah Tangga
di Kecamatan Alam Barajo, 2016
Table : 2.5 Number of Neighborhood Assemblage in Alam Barajo
District, 2016

Kelurahan Urban Villages	Rukun Tetangga Neighborhoods
(1)	(2)
1. Kenali Besar	69
2. Rawa Sari	32
3. Bagan Pete	37
4. Beliung	17
5. Mayang Mengurai	42
Jumlah Total	

Sumber : Kantor Camat Alam Barajo
Source : District Office of Alam Barajo

Halaman ini sengaja dikosongkan

<http://jambikota.pps.go.id>

PENDUDUK
Population

3

<http://jambikotab.go.id>

<http://jambikota.bps.go.id>

III. PENDUDUK

Data penduduk yang disajikan dalam publikasi ini bersumber dari hasil proyeksi Sensus Penduduk 2010, penduduk Kecamatan Alam Barajo tercatat sebanyak 94.773 jiwa dimana penduduk laki-laki 48.086 jiwa dan 46.687 jiwa. Dilihat dari kepadatan penduduk, rata-rata kepadatan sebesar 2.274 orang/km dengan rincian per kelurahan sebagai berikut;

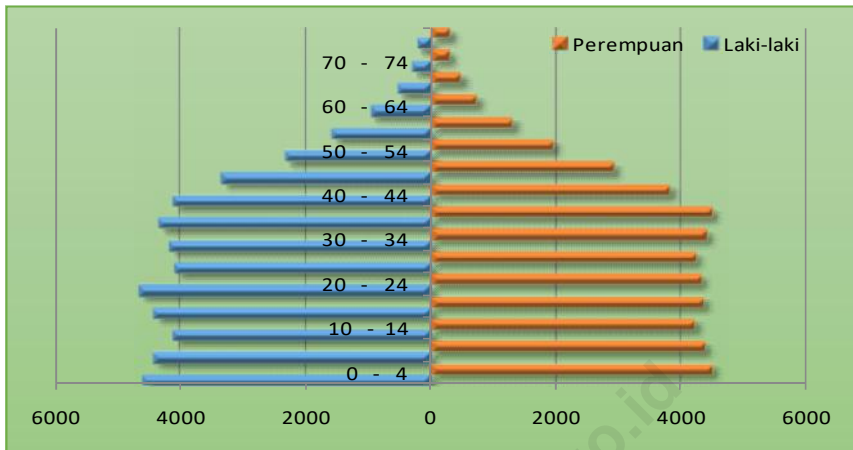
1. Kenali Besar = 3.216 org/km²
2. Rawa Sari = 2.465 org/km²
3. Bagan Pete = 675 org/km²
4. Beliang = 5.380 org/km²
5. Mayang Mengurai = 5.086 org/km²

III. POPULATION

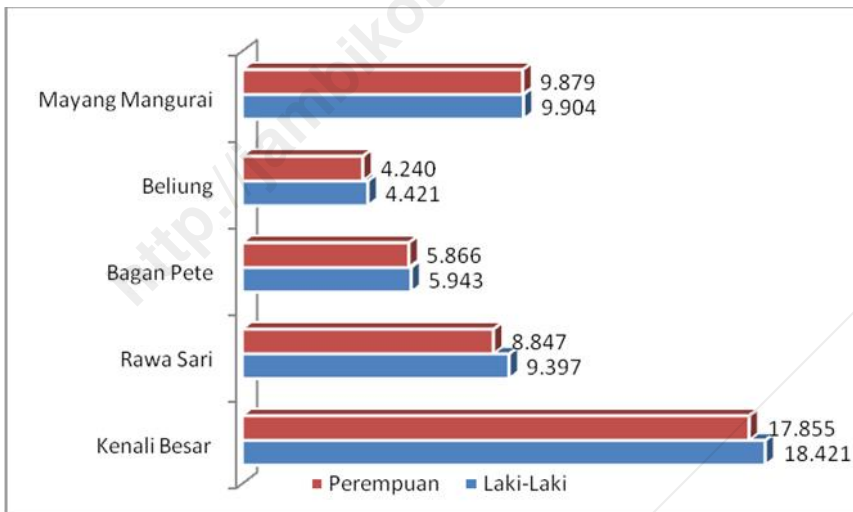
Population data presented in this publication sourced from the projection of Population Census 2010 , residents of the Alam Barajo District which there were 94.773, consists of 48.086 male and 46.687 female. According to population density, the average density of 2.274 people/km², with details by urban village as below ;

1. Kenali Besar = 3.216 person/km²
2. Rawa Sari = 2.465 person/km²
3. Bagan Pete = 675 person/km²
4. Beliang = 5.380 person/km²
5. Mayang Mengurai = 5.086 person/km²

Grafik 3.1 Piramida Penduduk Kecamatan Alam Barajo Tahun 2016
 Graph 3.1 Population Pyramid of Alam Barajo District, 2016



Grafik 3.2 Penduduk Kecamatan Alam Barajo Menurut Kelurahan dan Jenis Kelamin Tahun 2016
 Graph 3.2 Population of Alam Barajo District by Sub-district and Sex in 2016



Tabel : 3.1 Jumlah Penduduk, Luas Wilayah dan Kepadatan Penduduk
Dirinci per Kelurahan di Kecamatan Alam Barajo, 2016

Table : 3.1 Number of Population, Area and Population Density by Urban Vilage In
Alam Barajo District, 2016

Kelurahan Urban Vilages	Penduduk Population	Luas Wilayah Area (Km ²)	Kepadatan Penduduk Density (per Km ²)
(1)	(2)	(3)	(4)
1. Kenali Besar	36 276	11.28	3 216
2. Rawa Sari	18 244	7.4	2 465
3. Bagan Pete	11 809	17.49	675
4. Beliung	8 661	1.61	5 380
5. Mayang Mengurai	19 783	3.89	5 086
Jumlah Total	94 773	41.67	2 274

Sumber : Badan Pusat Statistik Kota Jambi (Proyeksi Penduduk)

Source : Statistics Indonesia, Jambi City Office

Tabel : 3.2 Jumlah Penduduk Menurut Jenis Kelamin dan Rasio Jenis Kelamin Dirinci per Kelurahan di Kecamatan Alam Barajo, 2016
 Table : 3.2 Number of Population by Sex and Sex Ratio by Urban Vilage In Alam Barajo District, 2016

Kelurahan Urban Vilages	Jenis Kelamin Sex		Rasio Jenis Kelamin Sex Ratio
	Laki-laki Male	Perempuan Female	
(1)	(2)	(3)	(4)
1. Kenali Besar	18 421	17 855	103
2. Rawa Sari	9 397	8 847	106
3. Bagan Pete	5 943	5 866	101
4. Beliung	4 421	4 240	104
5. Mayang Mengurai	9 904	9 879	100
Jumlah Total	48 086	46 687	103

Sumber : Badan Pusat Statistik Kota Jambi
 Source : Statistics Indonesia, Jambi City Office

Tabel : 3.3 Jumlah Penduduk Menurut Kelompok Umur dan Jenis Kelamin di Kecamatan Alam Barajo, 2016
Table : 3.3 Number of Population by Age Groups and Sex in Alam Barajo District, 2016

Kelompok Umur Age Group	Jenis Kelamin Sex		Jumlah Total
	Laki-laki Male	Perempuan Female	
(1)	(2)	(3)	(4)
0 - 4	4 571	4 482	9 053
5 - 9	4 425	4 365	8 790
10 - 14	4 104	4 208	8 312
15 - 19	4 405	4 346	8 751
20 - 24	4 651	4 306	8 957
25 - 29	4 079	4 221	8 300
30 - 34	4 159	4 402	8 561
35 - 39	4 333	4 483	8 816
40 - 44	4 100	3 815	7 915
45 - 49	3 335	2 917	6 252
50 - 54	2 329	1 959	4 288
55 - 59	1 570	1 318	2 888
60 - 64	970	743	1 713
65 - 69	527	494	1 021
70 - 74	296	309	605
75 +	232	319	551
Jumlah Total	48 086	46 687	94 773

Sumber : Badan Pusat Statistik Kota Jambi
Source : Statistics Indonesia, Jambi City Office

<http://jambikota.bps.go.id>

SOSIAL
Social

4

<http://jambikod.bps.go.id>



<http://jambikota.bps.go.id>

<http://jambikota.bps.go.id>

<http://jambikota.bps.go.id>

IV. SOSIAL

1. Pendidikan

Pendidikan merupakan salah satu faktor yang dapat meningkatkan kualitas penduduk. Sarana pendidikan di Kecamatan Alam Barajo Tahun 2016 adalah sebagai berikut;

- Jumlah TK, sebanyak 23 Unit, 970 orang siswa dan 97 orang guru.
- Sekolah Dasar (SD) sebanyak 21 unit, 7.717 orang siswa dan 364 orang guru.
- SLTP sebanyak 3 unit, 1.446 orang siswa dan 108 orang guru.
- SLTA sederajat sebanyak 6 unit, 3.248 orang siswa dan 324 orang guru.

2. Kesehatan

Sarana kesehatan di Kecamatan Alam Barajo terdapat 1 unit Rumah Sakit, 2 unit Puskesmas, 4 unit Pustu, 57 unit Posyandu, 3 klinik kesehatan dan 52 unit Polides/praktek bidan. Sedangkan Tenaga Kesehatan Dokter Umum 5 orang, Dokter Gigi 22 orang, perawat 27 orang, bidan 35 orang dan farmasi 5 orang, Ahli gizi 5 orang dan sanitasi 6 orang.

IV. SOCIAL

1. Education

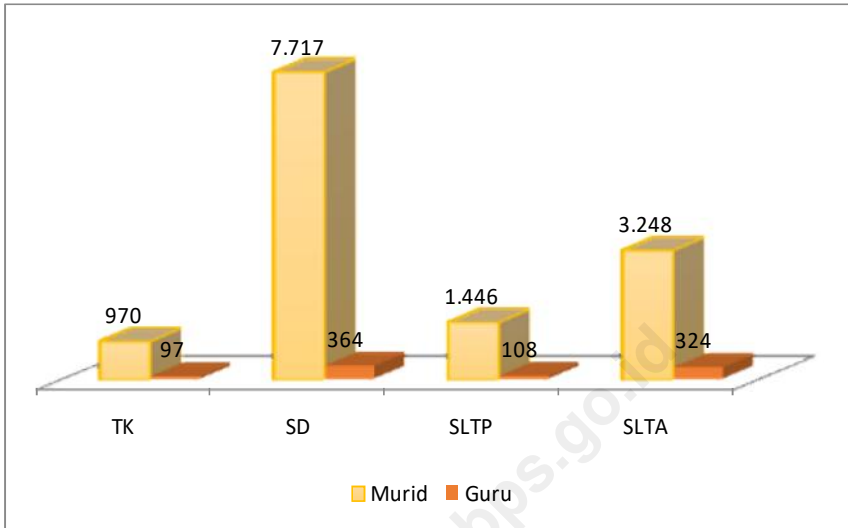
Education is one of the factors that can improve the quality of the population. Means of education in Alam Barajo district of 2016 are as below;

- The kindergarten, a total of 23 units, with 970 students and 97 teachers.
- Primary schools (SD) by as much as 21 units, 7,717 students and 364 teachers.
- Junior High School (SLTP) as much as 3 units, 1,446 students and 108 teachers.
- Senior High School as much as 6 unit, 3,248 students and 324 teachers..

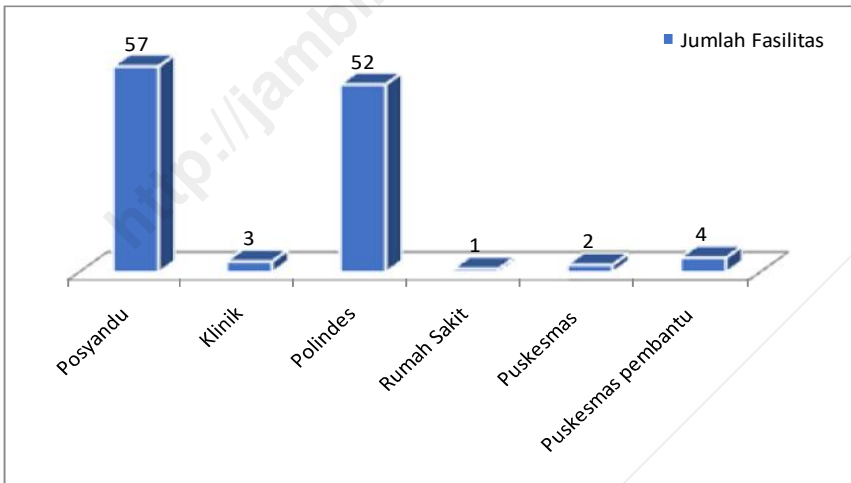
2. Health

Health facilities in Alam Barajo District, there are 1 Hospital, 2 local government clinic, 4 unit local government clinic, 57 *Integrated Service Post*, 3 health clinics and 52 midwife clinic. While the health workers, 5 doctors, 22 dentist, 27 nurse, 35 midwife, and 5 pharmacy personnel, 5 nutritionists and 6 sanitation personnel.

Grafik 4.1 Jumlah Guru dan Murid di Kecamatan Alam Barajo Tahun 2016
 Graph 4.1 Number of Students and Teachers by Level of Education in Alam Barajo District, 2016



Grafik 4.2 Jumlah Fasilitas Kesehatan di Kecamatan Alam Barajo Tahun 2016
 Graph 4.2 Number of Health Facilities in Alam Barajo District, 2016



Tabel : 4.1.1 Jumlah TK dan Guru dirinci per Kelurahan di Kecamatan Alam Barajo, 2016

Table 4.1.1

Number of Kindergartens, Students and Teacher by Urban Vilage in Alam Barajo District, 2016

Kelurahan Urban Vilages	TK	GURU	Murid
(1)	(2)	(4)	(5)
1. Kenali Besar	12	50	488
2. Rawa Sari	1	4	18
3. Bagan Pete	4	20	230
4. Beliung	4	15	159
5. Mayang Mengurai	2	8	75
Jumlah Total	23	97	970

Sumber : Dinas Pendidikan Kota Jambi UPTD Kec. Kota Baru

Source : Education Office of Jambi City, Kota Baru District Unit

Tabel : 4.1.2 Jumlah Sekolah Dasar dan Ruang Kelas Menurut Status Sekolah Dirinci per Kelurahan di Kecamatan Alam Barajo, 2016
 Table : 4.1.2 Number of Elementary School and Classroom by Status of School by Urban Vilage in Alam Barajo District, 2016

Kelurahan Urban Vilages	SD Negeri Government		SD Swasta Private		Jumlah Total	
	Gedung Building	Ruang Class- room	Gedung Building	Ruang Class- room	Gedung Building	Ruang Class- room
(1)	(2)	(3)	(4)	(5)	(6)	(7)
1. Kenali Besar	4	54	2	23	6	77
2. Rawa Sari	4	38	-	-	4	38
3. Bagan Pete	3	28	-	-	3	28
4. Beliung	3	9	-	-	3	9
5. Mayang Mengurai	2	14	1	12	3	26
Jumlah Total	16	143	3	35	19	178

Sumber : Dinas Pendidikan Kota Jambi
 Source : Education Office of Jambi City.

Tabel : 4.1.3 Jumlah Murid Sekolah Dasar Menurut Jenis Kelamin dan Status Sekolah Dirinci per Kelurahan di Kecamatan Alam Barajo, 2016
 Table : 4.1.3 Number of Elementary School Students by Sex and Status of School by Urban Vilage in Alam Barajo District, 2016

Kelurahan Urban Vilages	SD Negeri Government		SD Swasta Private		Jumlah Total	
	Laki-laki Male	Perem- puan Female	Laki-laki Male	Perem- puan Female	Laki-laki Male	Perem- puan Female
(1)	(2)	(3)	(4)	(5)	(6)	(7)
1. Kenali Besar	1 290	1 241	330	267	1 620	1 508
2. Rawa Sari	532	495			532	495
3. Bagan Pete	646	561			646	561
4. Beliung	771	629			771	629
5. Mayang Mengurai	364	321	104	166	468	487
Jumlah Total	3 603	3 247	434	433	4 037	3 680

Sumber : Dinas Pendidikan Kota Jambi
 Source : Education Office of Jambi City,

Tabel : 4.1.4 Jumlah Guru Sekolah Dasar menurut Jenis Kelamin dan Status Sekolah Dirinci per Kelurahan
 Table : 4.1.4 di Kecamatan Alam Barajo, 2016
 Number of Elementary School Teachers by Sex and Status of School by Urban Vilage in Alam Barajo District, 2016

Kelurahan Urban Vilages	SD Negeri Government		SD Swasta Private		Jumlah Total	
	Laki-laki Male	Perem- puan Female	Laki-laki Male	Perem- puan Female	Laki-laki Male	Perem- puan Female
(1)	(2)	(3)	(4)	(5)	(6)	(7)
1. Kenali Besar	19	88	13	25	32	113
2. Rawa Sari	6	51	-	-	6	51
3. Bagan Pete	10	41	-	-	10	41
4. Beliung	8	51	-	-	8	51
5. Mayang Mengurai	5	28	8	11	13	39
Jumlah Total	48	259	21	36	69	295

Sumber : Dinas Pendidikan Kota Jambi
 Source : Education Office of Jambi City,

Tabel : 4.1.5 Jumlah SLTP dan Ruang Kelas menurut Status Sekolah
dirinci per Kelurahan di Kecamatan Alam Barajo, 2016

Table : 4.1.5 Number of Junior High Schools and Classroom by Status of School by
Urban Vilage in Alam Barajo District, 2016

Kelurahan Urban Vilages	SLTP Negeri Government		SLTP Swasta Private		Jumlah Total	
	Gedung Building	Ruang Class- room	Gedung Building	Ruang Class- room	Gedung Building	Ruang Class- room
(1)	(2)	(3)	(4)	(5)	(6)	(7)
1. Kenali Besar	1	11	-	-	1	11
2. Rawa Sari	-	-	-	-	0	0
3. Bagan Pete	-	-	-	-	0	0
4. Beliung	1	6	-	-	1	6
5. Mayang Mengurai	-	-	1	3	1	3
Jumlah Total	2	17	1	3	3	20

Sumber : Dinas Pendidikan Kota Jambi

Source : Education Office of Jambi City,

Tabel : 4.1.6 Jumlah Murid SLTP Menurut Jenis Kelamin dan Status Sekolah Dirinci per Kelurahan di Kecamatan Alam Barajo, 2016

Table : 4.1.6 Number of Junior High Schools Students by Sex and Status of School by Urban Vilage in Alam Barajo District, 2016

Kelurahan Urban Vilages	SLTP Negeri Government		SLTP Swasta Private		Jumlah Total	
	Laki-laki Male	Perem- puan Female	Laki-laki Male	Perem- puan Female	Laki-laki Male	Perem- puan Female
(1)	(2)	(3)	(4)	(5)	(6)	(7)
1. Kenali Besar	352	348	-	-	352	348
2. Rawa Sari	-	-	-	-	-	-
3. Bagan Pete	-	-	-	-	-	-
4. Beliung	352	348	-	-	352	348
5. Mayang Mengurai	-	-	32	14	-	-
Jumlah Total	704	696	32	14	736	710

Sumber : Dinas Pendidikan Kota Jambi

Source : Education Office of Jambi City,

Tabel : 4.1.7 Jumlah Guru SLTP Menurut Jenis Kelamin dan Status Sekolah
Dirinci per Kelurahan di Kecamatan Alam Barajo, 2016

Table : 4.1.7 Number of Junior High School Teachers by Sex and Status of School
by Urban Vilage in Alam Barajo District, 2016

Kelurahan Urban Vilages	SLTP Negeri Government		SLTP Swasta Private		Jumlah Total	
	Laki-laki Male	Perem- puan Female	Laki-laki Male	Perem- puan Female	Laki-laki Male	Perem- puan Female
(1)	(2)	(3)	(4)	(5)	(6)	(7)
1. Kenali Besar	11	31	-	-	11	31
2. Rawa Sari	-	-	-	-	0	0
3. Bagan Pete	-	-	-	-	0	0
4. Beliung	6	50	-	-	6	50
5. Mayang Mengurai	-	-	3	7	3	7
Jumlah Total	17	81	3	7	20	88

Sumber : Dinas Pendidikan Kota Jambi

Source : Education Office of Jambi City

Tabel : 4.1.8 Jumlah SMA/SMK dan Ruang Kelas Menurut Status Sekolah
 Dirinci per Kelurahan di Kecamatan Alam Barajo, 2016
 Table : 4.1.8 Number of Senior/Vocational High Schools and Classrooms by Status
 of School by Urban Vilage in Alam Barajo District, 2016

Kelurahan Urban Vilages	SMA/SMK Negeri Government		SMA/SMK Swasta Private		Jumlah Total	
	Gedung Building	Ruang Class- room	Gedung Building	Ruang Class- room	Gedung Building	Ruang Class- room
(1)	(2)	(3)	(4)	(5)	(6)	(7)
1. Kenali Besar	-	-	-	-	0	0
2. Rawa Sari	-	-	1	12	1	12
3. Bagan Pete	1	23	-	-	1	23
4. Beliung	1	57	3	17	4	74
5. Mayang Mengurai	-	-	-	-	0	0
Jumlah Total	2	80	4	29	6	109

Sumber : Dinas Pendidikan Kota Jambi
 Source : Education Office of Jambi City

Tabel : 4.1.9 Jumlah Murid SMA/SMK menurut Jenis Kelamin dan Status Sekolah dirinci per Kelurahan di Kecamatan Alam Barajo, 2016

Table : 4.1.9 Number of Senior/Vocational High School Students by Sex and Status of School by Urban Vilage in Alam Barajo District, 2016

Kelurahan Urban Vilages	SMA/SMK Negeri Government		SMA/SMK Swasta Private		Jumlah Total	
	Laki-laki Male	Perem- puan Female	Laki-laki Male	Perem- puan Female	Laki-laki Male	Perem- puan Female
(1)	(2)	(3)	(4)	(5)	(6)	(7)
1. Kenali Besar	-	-	-	-	0	0
2. Rawa Sari	-	-	314	-	314	0
3. Bagan Pete	398	500	-	-	398	500
4. Beliung	1 818	46	141	31	1 959	77
5. Mayang Mengurai	-	-	-	-	0	0
Jumlah Total	2 216	546	455	31	2 671	577

Sumber : Dinas Pendidikan Kota Jambi

Source : Education Office of Jambi City

Tabel : 4.1.10 Jumlah Guru SMA/SMK Menurut Jenis Kelamin dan Status Sekolah Dirinci per Kelurahan di Kecamatan Alam Barajo, 2016
 Table : 4.1.10 Number of Senior/Vocational High School Teachers by Sex and School of Status by Urban Vilage in Alam Barajo District, 2016

Kelurahan Urban Vilages	SMA/SMK Negeri Government		SMA/SMK Swasta Private		Jumlah Total	
	Laki-laki Male	Perem- puan Female	Laki-laki Male	Perem- puan Female	Laki-laki Male	Perem- puan Female
(1)	(2)	(3)	(4)	(5)	(6)	(7)
1. Kenali Besar	-	-	-	-	0	0
2. Rawa Sari	-	-	3	10	3	10
3. Bagan Pete	54	39	7	10	54	39
4. Beliung	140	54	9	15	149	69
5. Mayang Mengurai	-	-	-	-	0	0
Jumlah Total	194	93	12	25	206	118

Sumber : Dinas Pendidikan Kota Jambi
 Source : Education Office of Jambi City

Tabel : 4.1.11 Jumlah Madrasah Ibtidaiyah dan Ruang Kelas Menurut Status Sekolah Dirinci per Kelurahan di Kecamatan Alam Barajo, 2016
 Table : 4.1.11 Number of Islamic Elementary School and Classroom by Status of School by Urban Vilage in Alam Barajo District, 2016

Kelurahan Urban Vilages	MI Negeri Government		MI Swasta Private		Jumlah Total	
	Gedung Building	Ruang Class- room	Gedung Building	Ruang Class- room	Gedung Building	Ruang Class- room
(1)	(2)	(3)	(4)	(5)	(6)	(7)
1. Kenali Besar	-	-	1	6	1	6
2. Rawa Sari	-	-	1	6	1	6
3. Bagan Pete	-	-	1	7	1	7
4. Beliang	-	-	1	17	1	17
5. Mayang Mengurai	-	-	-	-	-	-
Jumlah Total	-	-	9	69	9	69

Sumber : Kantor Kementerian Agama Kota Jambi
 Source : Jambi City of Religious Affairs Office

Tabel : 4.1.12 Jumlah Murid Madrasah Ibtidaiyah Menurut Jenis Kelamin dan Status Sekolah Dirinci per Kelurahan di Kecamatan Alam Barajo, 2016

Table : 4.1.12 Number of Islamic Elementary School Students by Sex and Status of School by Urban Vilage in Alam Barajo District, 2016

Kelurahan Urban Vilages	MI Negeri Government		MI Swasta Private		Jumlah Total	
	Laki-laki Male	Perem- puan Female	Laki-laki Male	Perem- puan Female	Laki-laki Male	Perem- puan Female
(1)	(2)	(3)	(4)	(5)	(6)	(7)
1. Kenali Besar	-	-	65	76	65	76
2. Rawa Sari	-	-	119	133	119	133
3. Bagan Pete	-	-	63	70	63	70
4. Beliung	-	-	195	198	195	198
5. Mayang Mengurai	-	-	-	-	-	-
Jumlah Total			442	477	442	477

Sumber : Kantor Kementerian Agama Kota Jambi

Source : Jambi City of Religious Affairs Office

Tabel : 4.1.13 Jumlah Guru Madrasah Ibtidaiyah Menurut Jenis Kelamin dan Status Sekolah Dirinci per Kelurahan di Kecamatan Alam Barajo, 2016

Table : 4.1.13 Number of Islamic Elementary School Teachers by Sex and Status of School by Urban Vilage in Alam Barajo District, 2016

Kelurahan Urban Vilages	MI Negeri Government		MI Swasta Private		Jumlah Total	
	Laki-laki Male	Perem- puan Female	Laki-laki Male	Perem- puan Female	Laki-laki Male	Perem- puan Female
(1)	(2)	(3)	(4)	(5)	(6)	(7)
1. Kenali Besar	-	-	2	8	2	8
2. Rawa Sari	-	-	10	17	10	17
3. Bagan Pete	-	-	2	10	2	10
4. Beliang	-	-	5	17	5	17
5. Mayang Mengurai	-	-	-	-	-	-
Jumlah Total	-	-	19	52	19	52

Sumber : Kantor Kementerian Agama Kota Jambi

Source : Jambi City of Religious Affairs Office

Tabel : 4.1.14 Jumlah Madrasah Tsanawiyah dan Ruang Kelas Menurut Status Sekolah Dirinci per Kelurahan di Kecamatan Alam Barajo, 2016
 Table : 4.1.14 Number of Islamic Junior High School and Classroom by Status of School by Urban Vilage in Alam Barajo District, 2016

Kelurahan Urban Vilages	MTs Negeri Government		MTs Swasta Private		Jumlah Total	
	Gedung Building	Ruang Class- room	Gedung Building	Ruang Class- room	Gedung Building	Ruang Class- room
(1)	(2)	(3)	(4)	(5)	(6)	(7)
1. Kenali Besar	-	-	-	-	-	-
2. Rawa Sari	-	-	-	-	-	-
3. Bagan Pete	1	14	-	-	1	14
4. Beliung	-	-	1	6	1	6
5. Mayang Mengurai	-	-	-	-	-	-
Jumlah Total	1	14	1	6	2	20

Sumber : Kantor Kementerian Agama Kota Jambi

Source : Jambi City of Religious Affairs Office

Tabel : 4.1.15 Jumlah Murid Madrasah Tsanawiyah Menurut Jenis Kelamin dan Status Sekolah Dirinci per Kelurahan di Kecamatan Alam Barajo, 2016

Table : 4.1.15 Number of Islamic Junior High School Students by Sex and Status of School by Urban Vilage in Alam Barajo District, 2016

Kelurahan Urban Vilages	MTs Negeri Government		MTs Swasta Private		Jumlah Total	
	Laki-laki Male	Perem- puan Female	Laki-laki Male	Perem- puan Female	Laki-laki Male	Perem- puan Female
(1)	(2)	(3)	(4)	(5)	(6)	(7)
1. Kenali Besar	-	-	-	-	-	-
2. Rawa Sari	-	-	-	-	-	-
3. Bagan Pete	271	285	-	-	271	285
4. Beliung	-	-	50	70	50	70
5. Mayang Mengurai	-	-	-	-	-	-
Jumlah Total	271	285	50	70	321	355

Sumber : Kantor Kementerian Agama Kota Jambi

Source : Jambi City of Religious Affairs Office

Tabel : 4.1.16 Jumlah Guru Madrasah Tsanawiyah Menurut Jenis Kelamin dan Status Sekolah Dirinci per Kelurahan di Kecamatan Alam Barajo, 2016

Table : 4.1.16 Number of Islamic Junior High School Teachers by Sex and Status of School by Urban Vilage in Alam Barajo District, 2016

Kelurahan Urban Vilages	MTs Negeri Government		MTs Swasta Private		Jumlah Total	
	Laki-laki Male	Perem- puan Female	Laki-laki Male	Perem- puan Female	Laki-laki Male	Perem- puan Female
(1)	(2)	(3)	(4)	(5)	(6)	(7)
1. Kenali Besar	-	-	-	-	-	-
2. Rawa Sari	-	-	-	-	-	-
3. Bagan Pete	8	24	-	-	8	24
4. Beliung	-	-	2	4	2	4
5. Mayang Mengurai	-	-	-	-	-	-
Jumlah Total	8	24	2	4	10	28

Sumber : Kantor Kementerian Agama Kota Jambi

Source : Jambi City of Religious Affairs Office

Tabel : 4.1.17 Jumlah Madrasah Aliyah dan Ruang Kelas Menurut Status Sekolah Dirinci per Kelurahan di Kecamatan Alam Barajo, 2016
 Table : 4.1.17 Number of Islamic Senior High Schools and Classrooms by Status of School by Urban Vilage in Alam Barajo District, 2016

Kelurahan Urban Vilages	MA Negeri Government		MASwasta Private		Jumlah Total	
	Gedung Building	Ruang Class- room	Gedung Building	Ruang Class- room	Gedung Building	Ruang Class- room
(1)	(2)	(3)	(4)	(5)	(6)	(7)
1. Kenali Besar	-	-	1	3	1	3
2. Rawa Sari	-	-	-	-	-	-
3. Bagan Pete	-	-	-	-	-	-
4. Beliung	-	-	-	-	-	-
5. Mayang Mengurai	-	-	1	3	1	3
Jumlah Total	-	-	2	6	2	6

Sumber : Kantor Kementerian Agama Kota Jambi
 Source : Jambi City of Religious Affairs Office

Tabel : 4.1.18 Jumlah Murid Madrasah Aliyah Menurut Jenis Kelamin dan Status Sekolah Dirinci per Kelurahan di Kecamatan Alam Barajo, 2016
 Table : 4.1.19 Number of Islamic Senior High School Students by Sex and Status of School by Urban Vilage in Alam Barajo District, 2016

Kelurahan Urban Vilages	MA Negeri Government		MA Swasta Private		Jumlah Total	
	Laki-laki Male	Perem- puan Female	Laki-laki Male	Perem- puan Female	Laki-laki Male	Perem- puan Female
(1)	(2)	(3)	(4)	(5)	(6)	(7)
1. Kenali Besar	-	-	16	26	16	26
2. Rawa Sari	-	-	-	-	-	-
3. Bagan Pete	-	-	-	-	-	-
4. Beliang	-	-	-	-	-	-
5. Mayang Mengurai	-	-	60	76	60	76
Jumlah Total	-	-	76	102	76	102

Sumber : Kantor Kementerian Agama Kota Jambi
 Source : Jambi City of Religious Affairs Office

Tabel : 4.1.19 Jumlah Guru Madrasah Aliyah Menurut Jenis Kelamin dan Status Sekolah Dirinci per Kelurahan di Kecamatan Alam Barajo, 2016

Table : 4.1.19 Number of Islamic Senior High School Teachers by Sex and Status of School by Urban Vilage in Alam Barajo District, 2016

Kelurahan Urban Vilages	MA Negeri Government		MASwasta Private		Jumlah Total	
	Laki-laki Male	Perem- puan Female	Laki-laki Male	Perem- puan Female	Laki-laki Male	Perem- puan Female
(1)	(2)	(3)	(4)	(5)	(6)	(7)
1. Kenali Besar	-	-	5	4	5	4
2. Rawa Sari	-	-	-	-	-	-
3. Bagan Pete	-	-	-	-	-	-
4. Beliang	-	-	-	-	-	-
5. Mayang Mengurai	-	-	2	5	2	5
Jumlah Total	-	-	7	9	7	9

Sumber : Kantor Kementerian Agama Kota Jambi

Source : Jambi City of Religious Affairs Office

Tabel : 4.2.1 Jumlah Fasilitas Kesehatan Menurut Jenis Dirinci per Kelurahan di Kecamatan Alam Barajo, 2016

Table : 4.2.1 Number of Public Health Facility by Type by Urban Vilage in Alam Barajo District, 2016

Kelurahan Urban Vilages	Rumah Sakit Umum Hospital	Puskesmas Government Clinic	Puskesmas Pembantu Sub Centre of Government Clinic
(1)	(2)	(3)	(4)
1. Kenali Besar	-	1	1
2. Rawa Sari	-	1	1
3. Bagan Pete	-	-	1
4. Beliung	-	-	-
5. Mayang Mengurai	1	-	1
Jumlah Total	1	2	4

Sumber : Dinas Kesehatan KotaJambi

Source : Health Service of Jambi City

Tabel : 4.2.1 Lanjutan
Table : 4.2.1 Continued

Kelurahan Urban Vilages	Posyandu Integrated Service Post	Klinik/Balai Kesehatan Health Clinic	Polindes/Praktek Bidan Midwife Clinic
(1)	(5)	(6)	(7)
1. Kenali Besar	19	-	16
2. Rawa Sari	11	-	7
3. Bagan Pete	15	2	8
4. Beliung	3	-	2
5. Mayang Mengurai	9	1	19
Jumlah Total	57	3	52

Sumber : Dinas Kesehatan KotaJambi
Source : Health Service of Jambi City

Tabel : 4.2.2 Jumlah Tenaga Kesehatan Menurut Jenis Dirinci per Kelurahan di Kecamatan Alam Barajo, 2016

Table : 4.2.2 Number of Health Workers by Type by Urban Vilage in Alam Barajo District, 2016

Kelurahan Urban Vilages	Tenaga Medis Medical Personnel			Tenaga Nonmedis Non Medical Personnel		
	Dokter Doctor	Perawat Nurse	Bidan/ Bides Midwife	Farmasi Pharmacy	Ahli Gizi Dietician	Sanitasi Sanitation
(1)	(2)	(3)	(4)	(5)	(6)	(7)
1. Kenali Besar	3	9	19	3	3	2
2. Rawa Sari	2	18	16	4	2	4
3. Bagan Pete	-	-	-	-	-	-
4. Beliang	-	-	-	-	-	-
5. Mayang Mengurai	-	-	-	-	-	-
Jumlah Total	5	27	35	7	5	6

Sumber : Dinas Kesehatan KotaJambi

Source : Health Service of Jambi City:

Tabel : 4.2.3 Jumlah Dokter Spesialis, Dokter Umum dan Dokter Gigi Dirinci per Kelurahan di Kecamatan Alam Barajo, 2016

Table : 4.2.3 Number of Specialist Doctors, General Practitioners and Dentists by Urban Vilage in Alam Barajo District, 2016

Kelurahan Urban Vilages	Dokter Spesialis Specialist Doctors	Dokter Umum General Practitioners	Dokter Gigi Dentists
(1)	(2)	(3)	(4)
1. Kenali Besar	-	3	21
2. Rawa Sari	-	2	1
3. Bagan Pete	-	-	-
4. Beliang	-	-	-
5. Mayang Mengurai	-	-	-
Jumlah Total	-	5	22

Sumber : Dinas Kesehatan KotaJambi

Source : Health Service of Jambi City

Tabel : 4.2.4 Jumlah Akseptor KB Aktif Dirinci per Kelurahan di Kecamatan Alam Barajo, 2016

Table : 4.2.4 Number of New Acceptors by Urban Vilage in Alam Barajo District, 2016

Kelurahan Urban Vilages	IUD	Pil Oral Pill	Kondom Condom	Sunti- Kan Injec- Tion	Implant	MOW	Jumlah Total
(1)	(2)	(3)	(4)	(5)	(6)	(7)	(8)
1. Kenali Besar	359	1 797	174	1 199	113	89	3 731
2. Rawa Sari	167	646	69	391	991	41	1 413
3. Bagan Pete	108	933	77	367	74	37	1 616
4. Beliung	125	263	51	171	53	31	694
5. Mayang Mengurai	311	944	43	985	117	154	2 556
Jumlah Total	1 070	4 583	414	3 113	458	352	10 010

Sumber : PLKB Kecamatan Alam Barajo

Source : Family Planning Board of Alam Barajo

Tabel : 4.2.5 Banyaknya Keluarga Pra Sejahtera dan Sejahtera Menurut Kelurahan, di Kecamatan Alam Barajo, 2016
 Table: 4.2.5 Number of Pre-prosperous and Prosperous Family by Urban Vilage in Alam Barajo District, 2016

Kelurahan District	Pra Sejahtera Pre-Prosperous	Keluarga Sejahtera Prosperous Family				Jumlah Total
		I	II	III	III +	
(1)	(2)	(3)	(4)	(5)	(6)	(7)
1. Kenali Besar	947	4 786	2 114	-	-	7 847
2. Rawa Sari	126	2 270	806	-	-	3 202
3. Bagan Pete	188	1 530	967	-	-	2 685
4. Beliung	45	1 176	467	-	-	1 688
5. Mayang Mengurai	198	2 905	1 611	-	-	4 714
Jumlah Total	1 504	12 667	5 965	0	0	20 136

Sumber : PLKB Kecamatan Alam Barajo
 Source : Family Planning Board of Alam Barajo

Tabel : 4.3.1 Jumlah Tempat Ibadah Dirinci per Kelurahan di Kecamatan Alam Barajo, 2016

Table : 4.3.1 Number of Religious Centres by Urban Village in Alam Barajo District, 2016

Kelurahan Urban Vilages	Mesjid Mosque	Langgar Private Mosque	Gereja Chruch	Vihara	Pura
(1)	(2)	(3)	(4)	(5)	(6)
1. Kenali Besar	30	12	2	-	-
2. Rawa Sari	6	7	3	-	-
3. Bagan Pete	10	3	1	-	-
4. Beliung	8	4	-	-	-
5. Mayang Mengurai	13	5	1	-	-
Jumlah Total	67	30	7	0	0

Sumber : Kantor Urusan Agama Kec Alam Barajo

Source : office of Religious Affair Alam Barajo District

Tabel : 4.3.2 Jumlah Kejadian Nikah, Talak , Cerai dan Rujuk Dirinci per Kelurahan di Kecamatan Alam Barajo, 2016

Table : 4.3.2 Number of Marriage, Talak, Divorce and Reunite by Urban Vilage in Alam Barajo District, 2016

Kelurahan Urban Vilages	Nikah Mariages	Thalak Disvorces	Cerai Separation	Rujuk Reconciliation
(1)	(2)	(3)	(4)	(5)
1. Kenali Besar	136	-	-	-
2. Rawa Sari	72	-	-	-
3. Bagan Pete	45	-	-	-
4. Beliung	40	-	-	-
5. Mayang Mengurai	60	-	-	-
Jumlah Total	353	-	-	-

Sumber : Kantor Urusan Agama Kec Alam Barajo

Source : office of Religious Affair Alam Barajo District

Tabel : 4.3.3 Jumlah Jemaah Haji yang Diberangkatkan Menurut Jenis Kelamin Di Kecamatan Alam Barajo, 2011-2016
 Table : 4.3.3 Number of Pilgrims Who Departured by Sex in Alam Barajo District, 2011-2016

Tahun Years	Laki-laki Male	Perempuan Female	Jumlah Total
(1)	(2)	(3)	(4)
2011	*	*	200*)
2012	*	*	180*)
2013	*	*	200*)
2014	103	98	201*)
2015	*	*	*
2016	46	59	105

Sumber : Kantor Urusan Agama Kec Alam Barajo

*) : Data Masih Terbagung dengan Kec. Kota Baru

* : Data Tidak Tersedia

Source : office of Religious Affair Alam Barajo District

*) : Data Still include in Kota Baru District

* : Data not available

Tabel 4.4.1 Jumlah Fasilitas Olahraga Menurut Jenis Dirinci per Kelurahan di Kecamatan Alam Barajo, 2016

Table 4.4.1 Numbers of Sports Facilities by Type and Urban Village in Alam Barajo, 2016

Kelurahan Urban Village	Lapangan Sepak Bola Soccer Field	Lapangan Bola Voli Volly Field	Lapangan Bulu Tangkis Badminton Field	Meja Tenis Meja Tennis Table Field	Tempat Latihan Beladiri Martial Art Gym
(1)	(2)	(3)	(4)	(5)	(6)
1. Kenali Besar	3	10	1	15	2
2. Rawa Sari	-	2	1	1	1
3. Bagan Pete	-	3	1	-	1
4. Beliung	-	2	1	2	-
5. Mayang Mengurai	1	2	1	1	1
Jumlah Total	4	19	8	19	5

Sumber : Badan Pusat Statistik Kota Jambi

Source : Statistics of Jambi City

PERTANIAN
Agriculture

5

<http://jambikob.go.id>

<http://jambikota.bps.go.id>

V. PERTANIAN

Kecamatan Alam Barajo adalah salah satu kecamatan di Kota Jambi yang memiliki potensi pertanian.

Lahan pertanian di Alam Barajo hanya terpusat di kelurahan-kelurahan yang berada di pinggiran Alam Barajo.

Hampir setiap kelurahan terdapat lahan pertanian, tetapi lahan pertanian yang paling luas terdapat di Kelurahan Bagan Pete.

Ayam buras yang paling banyak diusahakan di semua kelurahan di Alam Barajo.

Data yang ditampilkan adalah data tahun 2016 dikarenakan data tahun 2015 belum tersedia.

V. AGRICULTURE

Alam Barajo is the one of district at Jambi City with agriculture potential.

The land areas of agriculture at Alam Barajo is only center at the urban villages that suburbs of Alam Barajo.

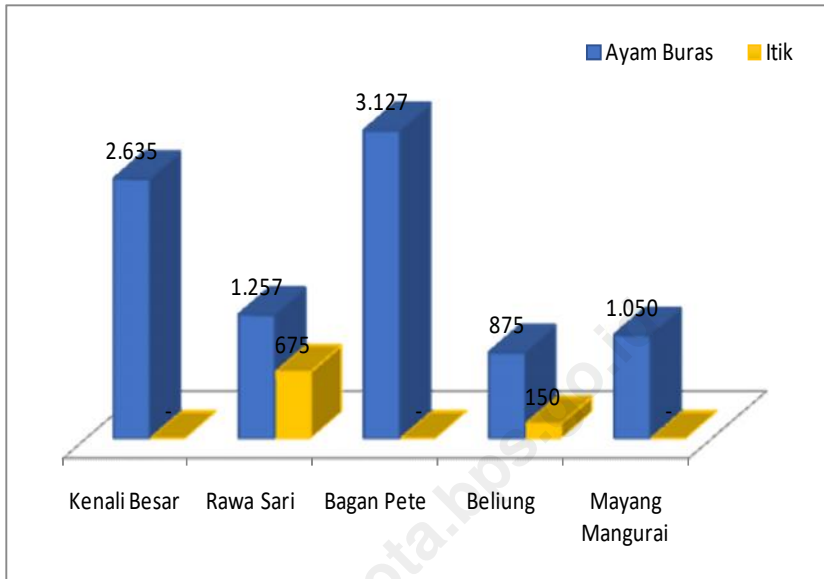
Almost every urban village has farmland, but the most extensive farmland is located in Bagan Pete Urban Village.

Village hen are the most livestock maintained in all urban village at Alam Barajo.

The data that showed in this chapter is data of 2016 because the data of 2015 is not available yet.

Grafik 5.1 Populasi Ayam Buras dan Itik Menurut Kelurahan di Alam Barajo 2016*

Graph. 5.1 Population of Village Hen and Duck by Type and Urban Villages In Alam Barajo, 2016*



Tabel 5.1 Luas Panen dan Produksi Tanaman Sayur-sayuran menurut Kelurahan di Kecamatan Alam Barajo 2016*
Table 5.1 Harvest Areas and production of Vegetables by Urban Village In Alam Barajo, 2016*

Keluarahan Urban Villages	Petsai/Sawi		Kacang Panjang	
	Luas (Ha) Areas (Ha)	Prod (ton) Prod (Tons)	Luas (Ha) Areas (Ha)	Prod (ton) Prod (tons)
(1)	(2)	(3)	(4)	(5)
1. Kenali Besar	-	-	15	120
2. Rawa Sari	-	-	5	40
3. Bagan Pete	-	-	20	160
4. Beliung	-	-	2	16
5. Mayang Mengurai	-	-	5	40
Jumlah Total	0	0	47	376

Sumber : UPTD Pertanian Alam Barajo
Source : Agricultural Office Unit of Alam Barajo District

Tabel 5.1 Lanjutan
Table 5.1 Continued

Keluarahan Urban Villages	Terong		Buncis	
	Luas (Ha) Areas (Ha)	Prod (ton) Prod (Tons)	Luas (Ha) Areas (Ha)	Prod (ton) Prod (tons)
(1)	(2)	(3)	(4)	(5)
1. Kenali Besar	3	18	-	-
2. Rawa Sari	2	12	-	-
3. Bagan Pete	5	30	-	-
4. Beliung	1	6	-	-
5. Mayang Mengurai	2	12	-	-
Jumlah Total	13	78	-	-

Sumber : UPTD Pertanian Alam Barajo
Source : Agricultural Office Unit of Alam Barajo District

Tabel 5.1 Lanjutan
Table 5.1 Continued

Keluarahan Urban Villages	Kisik		Mentimun	
	Luas (Ha) Areas (Ha)	Prod (ton) Prod (Tons)	Luas (Ha) Areas (Ha)	Prod (ton) Prod (tons)
(1)	(2)	(3)	(4)	(5)
1. Kenali Besar	7	42	20	400
2. Rawa Sari	5	30	1.5	15
3. Bagan Pete	5	30	25	350
4. Beliung	2	12	1	10
5. Mayang Mengurai	2	12	5	100
Jumlah Total	21	126	52.5	875

Sumber : UPTD Pertanian Alam Barajo
Source : Agricultural Office Unit of Alam Barajo District

Tabel 5.1 Lanjutan
Table 5.1 Continued

Keluarahan Urban Villages	Bayam		Kangkung	
	Luas (Ha) Areas (Ha)	Prod (ton) Prod (Tons)	Luas (Ha) Areas (Ha)	Prod (ton) Prod (tons)
(1)	(2)	(3)	(4)	(5)
1. Kenali Besar	-	-	-	-
2. Rawa Sari	-	-	-	-
3. Bagan Pete	-	-	-	-
4. Beliung	-	-	-	-
5. Mayang Mengurai	-	-	-	-
Jumlah Total	0	0	0	0

Sumber : UPTD Pertanian Alam Barajo

Source : Agricultural Office Unit of Alam Barajo Distric

Tabel 5.2 Populasi Ternak Menurut Jenis Dirinci per Kelurahan di Kecamatan Alam Barajo, 2016*
Table 5.2 Population of Livestock by Type by Urban Villages In Alam Barajo, 2016*

Kelurahan Villages	Ternak Besar Big Livestock		Ternak Kecil Small Livestock		
	Kerbau Buffalos	Sapi Cattles	Kambing Goats	Domba Sheeps	Babi Pigs
(1)	(2)	(3)	(4)	(5)	(6)
1. Kenali Besar	-	85	15	-	-
2. Rawa Sari	-	8	45	-	-
3. Bagan Pete	-	75	65	-	-
4. Beliung	-	6	25	-	-
5. Mayang Mengurai	-	15	45	-	-
Jumlah Total	0	189	195	0	0

Sumber : Dinas Peternakan Kota Jambi
Source : Animal Husbandry of Jambi City

Tabel 5.3 Populasi Ternak Unggas Menurut Jenis Dirinci per Kelurahan di Kecamatan Alam Barajo, 2016*

Table 5.3 Population of Livestock by Type by Urban Villages In Alam Barajo District, 2016*

Kelurahan Urban Villages	Ayam Buras Village Hen	Ayam Ras Pedaging Broiler	Ayam Ras Petelur Layer	Itik Duck
(1)	(2)	(3)	(4)	(5)
1. Kenali Besar	2 635	-	-	-
2. Rawa Sari	1 257	-	-	675
3. Bagan Pete	3 127	12 765	-	-
4. Beliung	875	-	-	150
5. Mayang Mengurai	1 050	-	-	-
Jumlah Total	8 944	12 765	0	825

Sumber : Dinas Peternakan Kota Jambi
Source : Animal Husbandry of Jambi City

EKONOMI
ECONOMICS

6

<http://jambikobpa.go.id>



<http://jambikota.bps.go.id>

VI. EKONOMI

Alam Barajo merupakan kecamatan yang kegiatan perekonomiannya cukup baik di Kota Jambi.


Di Alam Barajo pun saat ini sudah terdapat 8 (Delapan) hotel baik hotel dengan kategori melati maupun bintang.

VI. ECONOMICS

Alam Barajo is a district that have economic activity is quite good in the city of Jambi.

Now, there are 8 (eight) hotels in Alam Barajo with category non-star or star sign hotel.

Grafik 6.1 Jumlah Hotel Dirinci per Kelurahan di Kecamatan Alam Barajo, 2016
 Graph 6.1 Numbers of hotels by Urban Village in Alam Barajo, 2016



Tabel 6.1 Jumlah Pasar Dirinci per Kelurahan di Kecamatan Alam Barajo, 2016

Table 6.1 Numbers of Market by Urban Village in Alam Barajo, 2016

Kelurahan Urban Villages	Pasar Markets
(1)	(2)
1. Kenali Besar	1
2. Rawa Sari	-
3. Bagan Pete	1
4. Beliung	-
5. Mayang Mengurai	1
Jumlah Total	3

Sumber : Potensi Desa 2016, BPS Kota Jambi

Source : Village Potential 2016, Statistics of Jambi City

Tabel 6.6 Hotel, Kamar Hotel dan Jumlah Tempat Tidur di Kecamatan Alam Barajo, 2016
 Table 6.6 Numbers of Hotel and Total Room by Urban Village in Alam Barajo, 2016

Nama Akomodasi	Klasifikasi <i>Classification</i>	Jumlah Kamar <i>Number of Room</i>	Tempat Tidur <i>Number of Bed</i>	Tenaga Kerja <i>Workers</i>
(1)	(2)	(3)	(4)	(5)
1. Katan Jayo	Melati	50	100	15
2. Amanah	Melati	50	90	6
3. Mutiara	Melati	40	80	12
4. Dani's	Melati	40	80	12
5. Pattimura	Melati	58	58	6
6. Rumah Kito Resort	Bintang 4	52	66	60

Sumber : Kantor Camat Alam Barajo
 Source : District Office of Alam Barajo

Tabel 6.7 Banyaknya Kantor Pos dan Pos Pembantu Dirinci per Kelurahan di Kecamatan Alam Barajo 2012 - 2016
Table 6.7 Number of Post Office and Accomplish by Urban Village in Alam Barajo District 2012 - 2016

Kelurahan Urban Village	2012	2013	2014	2015	2016
(1)	(2)	(3)	(4)	(5)	(6)
1. Kenali Besar	1	1	1	1	1
2. Rawa Sari	-	-	-	-	-
3. Bagan Pete	1	1	1	1	1
4. Beliung	-	-	-	1	1
5. Mayang Mengurai	1	1	1	1	3
Jumlah Total	3	3	3	4	6

FINANCE
Keuangan



<http://jambikab.go.id>

<http://jambikota.bps.go.id>

<http://jambikota.bps.go.id>

VII. KEUANGAN

Realisasi penerimaan PBB di Alam Barajo tahun 2016 hanya sebesar 52,73 persen.

Kelurahan dengan realisasi penerimaan PBB terbesar adalah Kelurahan Beliung sebesar 65,92 persen dan yang terkecil adalah Kelurahan Bagan Pete sebesar 40,37 persen.

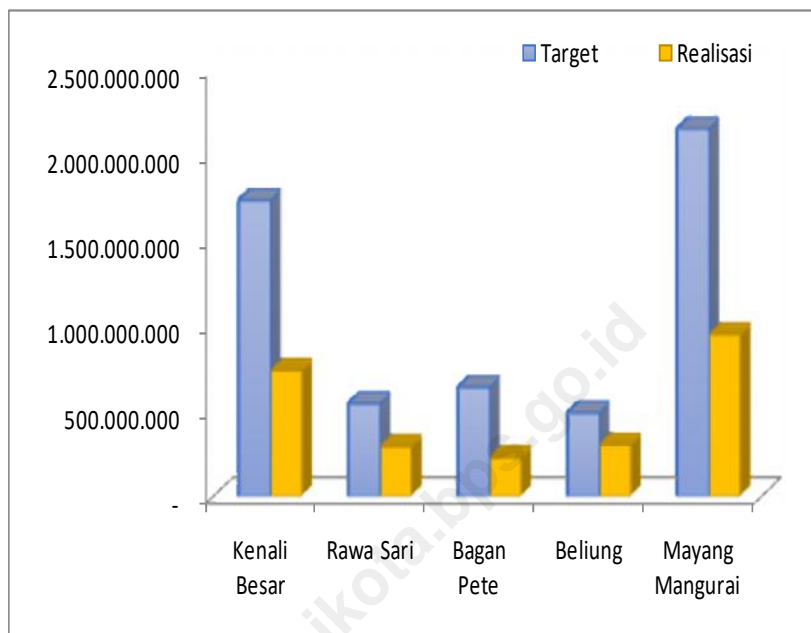
VII. FINANCE

The Realization of Property Tax in Alam Barajo 2016 is only about 52,73 percent.

The urban village with the largest realization of property Tax is Beliung about 65,92 percent and the smallest is Bagan Pete about 40,37 percent.

Grafik 7.1 Target dan Realisasi Penerimaan PBB Dirinci per Kelurahan di Kecamatan Alam Barajo, 201

Graph 7.1 Target and Realization of Property Tax by Urban Village in Alam Barajo, 2016



Tabel 7.1 Target dan Realisasi Penerimaan PBB Dirinci per Kelurahan di Kecamatan Alam Barajo, 2015
 Table 7.1 Target and Realization of Property Tax by Urban Village in Alam Barajo, 2015

Kelurahan Urban Villages	Target Target	Realisasi Realization	Persentase Percentage
(1)	(2)	(3)	(4)
Kenali Besar	1 738 012 090	738 689 055	42.50
Rawa Sari	544 063 497	292 974 963	62.30
Bagan Pete	638 978 346	229 896 171	40.37
Beliung	489 690 147	303 415 396	65.92
Mayang Mengurai	2 156 350 776	949 201 670	47.97
Jumlah	5 567 094 856	2 514 177 255	52.73

Sumber : Kantor Camat Alam Barajo
 Source : District Office of Alam Barajo

DATA

MENCERDASKAN BANGSA



**BADAN PUSAT STATISTIK
KOTA JAMBI**

Jl. Basuki Rahmat, Kota Baru, Jambi 36128

Telp/Faks (0741) 40539

Email: bps1571@bps.go.id