

Katalog: 1102001.1571051



KECAMATAN  
**DANAU SIPIN**  
DALAM ANGKA **2017**



**BADAN PUSAT STATISTIK  
KOTA JAMBI**



KECAMATAN  
DANAU SIPIN  
DALAM ANGKA **2017**

---

---

# KECAMATAN DANAU SIPIN DALAM ANGKA 2017

## DANAU SIPIN SUBDISTRICT IN FIGURES 2017

No. Publikasi / Publication Number : 1571050.1601

Katalog BPS / BPS Catalogue : 1102001.1571.050

Ukuran Buku / Book Size : 21 cm X 15 cm

Jumlah Halaman / Number of Pages: xix + 65 halaman / pages

Naskah / Manuscript :

Badan Pusat Statistik Kota Jambi

BPS-Statistics of Jambi Municipality

Penyunting / Editor :

Badan Pusat Statistik Kota Jambi

BPS-Statistics of Jambi Municipality

Gambar dan Grafik / Charts :

Badan Pusat Statistik Kota Jambi

BPS-Statistics of Jambi Municipality

Gambar Kulit / Cover Design :

Badan Pusat Statistik Kota Jambi

BPS-Statistics of Jambi Municipality

Diterbitkan oleh / Published by :

Badan Pusat Statistik Kota Jambi

BPS-Statistics of Jambi Municipality

Dilarang mengumumkan, mendistribusikan, mengkomunikasikan, dan/atau mengandakan sebagian atau seluruh isi buku ini untuk tujuan komersial tanpa izin tertulis dari Badan Pusat Statistik.

Prohibited to announce, distribute, communicate, and/or copy part or all of this book for commercial purpose without permission from BPS-Statistic Indonesia

---

<http://jambikota.bps.go.id>

---



---

<http://jambikota.bps.go.id>

---

---

## **SADAR STATISTIK**

### **Penyelenggara :**

Sadar untuk menggunakan teknik statistik yang tepat guna dan menyajikan data statistik yang diperlukan konsumen secara tepat waktu, akurat dan mudah dipahami.

### **Responden :**

Sadar untuk memberikan jawaban apa adanya sesuai dengan kenyataan tanpa ragu-ragu.

### **Pengguna :**

Sadar untuk memahami metode, konsep/ definisi serta memanfaatkan data statistik secara optimal.

<http://jambikota.ln.go.id>

---

## **AWARE OF STATISTICS**

### **Organizers :**

*Conscious effort to use statistical techniques and present the necessary statistical data to the data consumers in a timely, accurate and easy to be understood.*

### **Respondents :**

*Aware to provide answers as it is, consistent with the fact and without hesitation.*

### **Users :**

*Aware to understand the methods, concepts/ definitions and optimally utilize statistical data.*

<http://jambikota.go.id>





## KATA PENGANTAR

Penerbitan publikasi Kecamatan Danau Sipin Dalam Angka 2017 merupakan kelanjutan publikasi Kecamatan Danau Sipin Dalam Angka tahun sebelumnya.

Dalam publikasi ini disajikan data keadaan tahun 2016, agar dapat memberikan gambaran dan perkembangan pembangunan di wilayah Kecamatan Danau Sipin.

Publikasi ini terwujud berkat kerjasama yang baik dengan semua pihak baik pemerintah maupun swasta yang ada di wilayah Kecamatan Danau Sipin. Atas bantuan dan kerjasamanya kami ucapkan terima kasih.

Kami menyadari dalam penerbitan publikasi ini masih banyak kekurangan dan kesalahan. Oleh karena itu, kritik dan saran dari pembaca sangat kami harapkan untuk perbaikan publikasi di masa yang akan datang. Semoga publikasi ini bermanfaat.

Jambi, September 2017  
Koordinator Statistik Kecamatan  
Danau Sipin

SUHAPRI  
NIP. 19630818 198503 1 001



## FOREWORD

Danau Sipin District in Figures 2017 Publication is a continuation of the Danau Sipin District in Figures Publication in previous years figures.

Data presented in this publication is a state in 2016, in order to provide an overview and progress of development in the Danau Sipin District.

This publication was made possible through good cooperation with all parties, both public and private in the Danau Sipin District. We thank you for the assistance and cooperation.

We recognize there are still many shortcomings and mistakes in this publication. Therefore, criticism and suggestions from readers are expected, so we can improve this publications in the future. Hopefully this publication helpful.

Jambi, September 2017  
Koordinator Statistik Kecamatan  
Danau Sipin

SUHAPRI  
NIP. . 19630818 198503 1 001

---

## DAFTAR ISI/ TABLE OF CONTENTS

Halaman/Page

Kata Pengantar/ Foreword.....	ix
Daftar Isi /Table of Contents .....	xi
Daftar Grafik/ Graph List.....	xix

### BAB. 1. LETAK GEOGRAFIS GEOGRAPHICAL

1.1 Luas Kelurahan di Kecamatan Danau Sipin Tahun 2016.....	5
Area of Sub-district in Danau Sipin District, 2016	
1.2 Jarak Antara Kelurahan di Kecamatan Danau Sipin dengan Ibukota Kecamatan, 2016 (Km).....	6
Distance Between Sub-district and The District Capital 2016 (Km)	

### BAB. 2. PEMERINTAHAN GOVERNMENT

2.1 Nama-nama Camat yang Pernah Menjabat di Kecamatan Danau Sipin .....	11
Names of Former subdistrict Head in Danau Sipin District	
2.2 Nama-nama Pejabat Pemerintahan di Kantor Kecamatan Danau Sipin 2016.....	12
Names of Government Officials in Danau Sipin District Office, 2016	
2.3 Nama-nama Lurah dan Tingkat Pendidikan Terakhir di Kecamatan Danau Sipin,2016.....	13
Names of Village Headman in Danau Sipin District, 2016	
2.4 Jumlah Rukun Tetangga di Kecamatan Danau Sipin, 2016.....	14
Number of Neighborhood Assemblage in Danau Sipin District, 2016	

---

BAB. 3. PENDUDUK  
POPULATION

3.1	Jumlah Penduduk, Luas Wilayah dan Kepadatan Penduduk Dirinci per Kelurahan di Kecamatan Danau Sipin, 2016.....	19
	Number of Population, Area and Population Density by Urban Vilage In Danau Sipin District, 2016	
3.2	Jumlah Penduduk, Rumah Tangga dan Rata-rata Jumlah Anggota Rumah Tangga Dirinci per Kelurahan di Kecamatan Danau Sipin, 2016 .....	20
	Number of Population, Household and Average Household Members by Urban Vilage In Danau Sipin District, 2016	
3.3	Jumlah Penduduk Menurut Jenis Kelamin dan Rasio Jenis Kelamin Dirinci per Kelurahan di Kecamatan Danau Sipin, 2016.....	21
	Number of Population by Sex and Sex Ratio by Urban Vilage In Danau Sipin District, 2016	
3.4	Jumlah Penduduk Menurut Kelompok Umur dan Jenis Kelamin di Kecamatan Danau Sipin, 2016.....	22
	Number of Population by Age Groups and Sex in Danau Sipin District, 2016	
3.5	Persentase Penduduk Dirinci Per Kelurahan Di Kecamatan Danau Sipin 2016.....	23
	Percentage of Population in Danau Sipin District by Village, 2016	
3.6	Jumlah Kelahiran Menurut Jenis Kelamin Dirinci per Kelurahan di Kecamatan Danau Sipin , 2016.....	24
	Number of Birth by Sex by Urban Vilage In Danau Sipin , District, 2016	
3.7	Jumlah Kematian Menurut Jenis Kelamin Dirinci per Kelurahan di Kecamatan Danau Sipin , 2016.....	25
	Number of Mortality by Sex by Urban Vilage In Danau Sipin , District, 2016	
3.8	Jumlah Penduduk yang Datang dan Pindah Menurut Jenis Kelamin Dirinci per Kelurahan di Kecamatan Danau Sipin, 2016.....	26
	Number of Immigrant and Emigrant by Sex and Urban Vilage In Danau Sipin District, 2016	

---

BAB. 4. SOSIAL  
SOCIAL

4.1.1	Jumlah Sekolah Dasar dan Ruang Kelas Menurut Status Sekolah Dirinci per Kelurahan di Kecamatan Danau Sipin, 2016..... Number of Elementary School and Classroom by Status of School by Urban Vilage in Danau Sipin District, 2016	31
4.1.2	Jumlah Murid Sekolah Dasar Menurut Jenis Kelamin dan Status Sekolah Dirinci per Kelurahan di Kecamatan Danau Sipin, 2016..... Number of Elementary School Students by Sex and Status of School by Urban Vilage in Danau Sipin District, 2016	32
4.1.3	Jumlah Murid Sekolah Dasar Menurut Jenis Kelamin dan Status Sekolah Dirinci per Kelurahan di Kecamatan Danau Sipin, 2016..... Number of Elementary School Students by Sex and Status of School by Urban Vilage in Danau Sipin District, 2016	33 34
4.1.4	Jumlah SLTP dan Ruang Kelas menurut Status Sekolah dirinci per Kelurahan di Kecamatan Danau Sipin, 2016..... Number of Junior High Schools and Classroom by Status of School by Urban Vilage in Danau Sipin District, 2016	35
4.1.5	Jumlah Murid SLTP Menurut Jenis Kelamin dan Status Sekolah Dirinci per Kelurahan di Kecamatan Danau Sipin, 2016..... Number of Junior High Schools Students by Sex and Status of School by Urban Vilage in Danau Sipin District, 2016	36
4.1.6	Jumlah Guru SLTP Menurut Jenis Kelamin dan Status Sekolah Dirinci per Kelurahan di Kecamatan Danau Sipin, 2016..... Number of Junior High School Teachers by Sex and Status of School by Urban Vilage in Danau Sipin District, 2016	37
4.1.7	Jumlah Pengikut Ujian Akhir SLTP dan Kelulusan dirinci per Kelurahan di Kecamatan Danau Sipin, 2016..... Number of Final Exam Participant Graduation in Junior High School level by Urban Vilage in Danau Sipin District, 2016	38

4.1.8	Jumlah SMA/SMK dan Ruang Kelas Menurut Status Sekolah Dirinci per Kelurahan di Kecamatan Danau Sipin, 2016..... Number of Senior/Vocational High Schools and Classrooms by Status of School by Urban Vilage in Danau Sipin District, 2016	39
4.1.9	Jumlah Murid SMA/SMK menurut Jenis Kelamin dan Status Sekolah dirinci per Kelurahan di Kecamatan Danau Sipin, 2016..... Number of Senior/Vocational High School Students by Sex and Status of School by Urban Vilage in Danau Sipin District, 2016	40
4.1.10	Jumlah Guru SMA/SMK Menurut Jenis Kelamin dan Status Sekolah Dirinci per Kelurahan di Kecamatan Danau Sipin, 2016..... Number of Senior/Vocational High School Teachers by Sex and School of Status by Urban Vilage in Danau Sipin District, 2016	41
4.1.11	Jumlah Pengikut Ujian Akhir SMA/SMK dan Kelulusan dirinci per Kelurahan di Kecamatan Danau Sipin, 2016..... Number of Final Exam Participant and Graduation in Senior/Vocational High School by Urban Vilaget in Danau Sipin District, 2016	42
4.2.1	Jumlah Fasilitas Kesehatan Menurut Jenis Dirinci per Kelurahan di Kecamatan Danau Sipin, 2016..... Number of Public Health Facility by Type by Urban Vilage in Danau Sipin District, 2016	44
4.2.2	Jumlah Tenaga Kesehatan Dirinci per Kelurahan di Kecamatan Danau Sipin, 2016..... Number of Health Workers by Urban Vilage in Danau Sipin District, 2016	45
4.2.3	Jumlah Akseptor KB Aktif Dirinci per Kelurahan di Kecamatan Danau Sipin, 2016..... Number of Active Acceptors by Urban Vilage in Danau Sipin District, 2016	46
4.3.1	Jumlah Pemeluk Agama Dirinci per Kelurahan di Kecamatan Danau Sipin, 2016..... Number of Religion Adherents by Urban Vilage in Danau Sipin	47

	District, 2016	48
4.3.2	Jumlah Tempat Ibadah Dirinci per Kelurahan di Kecamatan Danau Sipin, 2016..... Number of Religious Centres by Urban Vilage in Danau Sipin District, 2016	
4.4.1	Jumlah Fasilitas Olahraga Menurut Jenis Dirinci per Kelurahan di Kecamatan Danau Sipin, 2016..... Number of Sports Facilities by Type by Urban Vilage in Danau Sipin District, 2016	53
BAB. 5.	PERTANIAN AGRICULTURE	54
5.1	Luas Lahan Menurut Penggunaan Dirinci per Kelurahan di Kecamatan Danau Sipin , 2016..... Area by Utilization by Sub-district in Danau Sipin District, 2016	55
5.2	Luas Panen, Produksi dan Rata-rata Produksi Padi Sawah Dirinci per Kelurahan di Kecamatan Danau Sipin , 2016..... Harvest Area, Production and Yield Rate of Wetland Paddy by Sub-district in Danau Sipin District, 2016	56
5.3	Luas Panen, Produksi dan Rata-rata Produksi Padi Ladang Dirinci per Kelurahan di Kecamatan Danau Sipin , 2016..... Harvest Area, Production and Yield Rate of Dry Land Paddy by Sub-district in Danau Sipin District, 2016	57
5.4	Luas Panen, Produksi dan Rata-rata Produksi Jagung Dirinci per Kelurahan di Kecamatan Danau Sipin , 2016..... Harvest Area, Production and Yield Rate of Maize by Sub-district in Danau Sipin District, 2016	58 59
5.5	Populasi Ternak Menurut Jenis Dirinci per Kelurahan di Kecamatan Danau Sipin, 2016..... of Livestock by Type by Sub-district in Danau Sipin District, 2016	

5.6	Populasi Unggas Menurut Jenis Dirinci per Kelurahan di Kecamatan Danau Sipin, 2016..... Population of Poultry by Type by Sub-district in Danau Sipin District, 2016	60
5.7	Jumlah Tenaga Penyuluh Pertanian Lapangan (PPL) Dirinci per Kelurahan di Kecamatan Talanaipura, 2016..... Number of Agricultural Extension Field (AEF) by Sub-districts In Danau Sipin District, 2016	61
5.8	Jumlah Kelompok Tani Menurut Jenis Dirinci per Kelurahan di Kecamatan Danau Sipin, 2016..... Number of Farmers Groups by Type by Sub-district in Danau Sipin District, 2016	
5.9	Produksi Ikan Menurut Sumber Produksi Dirinci per Kelurahan di Kecamatan Danau Sipin, 2016..... Production of Fish by Source of Production by Sub-district in Danau Sipin District, 2016	67
BAB. 6.	INDUSTRI INDUSTRY	68
6.1	Jumlah Perusahaan Industri Besar/Sedang, Industri Kecil dan Industri Rumah tangga Dirinci per Kelurahan di Kecamatan Danau Sipin, 2016 ..... Number of Large/Medium Industries, Small Industries and Industrial Households by Sub-district in Tealanipura, 2016	
6.2	Jumlah Tenaga Kerja Industri Kecil dan Industri Rumah tangga Dirinci per Kelurahan di Kecamatan Danau Sipin, 2016..... Number of Workers in Small Industries and Industrial Households by Sub-district in Tealanipura, 2016	73 74
BAB. 7.	KEUANGAN DAN PERDAGANGAN FINANCE AND TRADING	75



- 
- 7.1 Jumlah Pasar Dirinci per Kelurahan di Kecamatan Danau Sipin, 2016 .....  
Number of Market by Sub-district in Danau Sipin District, 2016
- 7.2 Target dan Realisasi Penerimaan PBB Dirinci per Kelurahan di Kecamatan Danau Sipin, 2016.....  
Target and Realization of Soil and Building Tax by Sub-district in Danau Sipin District, 2016
- 7.2 Rata-Rata Harga Bahan Kebutuhan Pokok Triwulanan Menurut Jenis di Kecamatan Danau Sipin, 2016.....  
Average Price of Quarterly Necessity by Type of Needs in Danau Sipin District, 2016 (Rupiah)

DAFTAR GRAFIK  
Graph List

Grafik / Graph

Halaman/Page

1.1	Persentase Luas Kecamatan Danau Sipin Menurut Kelurahan Tahun 2016..... Percentage of Danau Sipin District Land Area by Sub-district, 2016	4
2.1	Persentase Rukun Tetangga di Danau Sipin Menurut Kelurahan 2016..... Percentage of Danau Sipin District Neighborhood by Sub-district 2016	10
3.1	Piramida Penduduk Danau Sipin Menurut Kelompok Umur 2016..... Population Pyramid of Danau Sipin by Age Groups 2016	18
4.1	Jumlah SD, SLTP dan SMA/SMK di Kecamatan Danau Sipin Tahun 2016..... Numbers of Elementary School, Junior High School and Senior/Vacational High School in Danau Sipin Distric, 2016	30
5.1	Populasi Ternak dan Unggas di Kecamatan Danau Sipin 2016..... Population of Livestock and Poultry in Danau Sipin District, 2016	52
6.1	Jumlah Perusahaan Industri Kecil dan Industri Rumah tangga Dirinci per Kelurahan di Kecamatan Danau Sipin, 2016..... Number of Small Industries and Industrial Households by Sub-district in Danau Sipin District, 2016	66
7.1	Target dan Realisasi Penerimaan PBB Dirinci per Kelurahan di Kecamatan Danau Sipin, 2016..... Target and Realization of Soil and Building Tax by Sub-district in Danau Sipin District, 2016	72

---

# LETAK GEOGRAFIS

*Geographical*



<http://jambikota.bpp.go.id>

---

<http://jambikota.bps.go.id>

---

## I. LETAK GEOGRAFIS

Kecamatan Danau Sipin terletak di pusat pemerintahan Provinsi Jambi. Batas-batas Kecamatan Danau Sipin adalah sebagai berikut :

Sebelah Utara berbatasan dengan Sungai Batang Hari  
Sebelah Selatan berbatasan dengan Kecamatan Kota Baru  
Sebelah Timur berbatasan dengan Kecamatan Pasar Jambi  
Sebelah Barat berbatasan dengan Kecamatan Telanaipura

Keadaan wilayah Kecamatan Danau Sipin datar dan sedikit berbukit dengan luas 7,88 Km<sup>2</sup> dan terdiri dari 5 Kelurahan:

1. Kelurahan Selamat dengan luas 1,40 Km<sup>2</sup> atau 17,77% dari luas kecamatan.
2. Kelurahan Sungai Putri luasnya 1,59 Km<sup>2</sup> atau 20,18% dari luas kecamatan.
3. Kelurahan Legok luasnya 3,41 Km<sup>2</sup> atau 43,27% dari luas kecamatan.
4. Kelurahan Murni dengan luas 0,36 Km<sup>2</sup> atau 4,57% dari luas kecamatan.
5. Kelurahan Solok Sipin luasnya 1,12 Km<sup>2</sup> atau 14,21% dari luas kecamatan.

## I. GEOGRAPHICAL

Danau Sipin District is located in the center of Jambi Provincial government centre. Danau Sipin District boundaries are as follows:

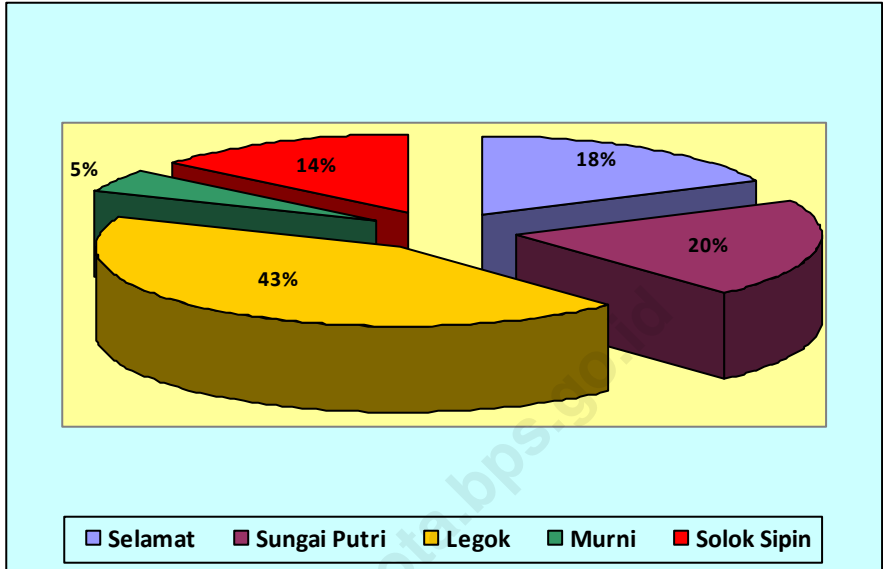
North side bordered with Batang Hari river  
South side bordered with Kota Baru District  
East side bordered with Pasar Jambi District  
West side bordered with Telanaipura District

The Danau Sipin District's contour of land are flat and slightly hilly with an area of 7,88 Km<sup>2</sup> and consists of 5 villages:

1. Selamat village with an area of 1.40 km<sup>2</sup> or 17,77% of the districts.
2. Sungai Putri village with an area of 1,59 km<sup>2</sup> width or 20,18% of the districts.
3. Legok village with an area of 3,41 km<sup>2</sup> or 43,27% of the districts.
4. Murni village with an area of 0.36 km<sup>2</sup> or 4,57% of the districts.
5. Solok Sipin village with 1,22 Km<sup>2</sup> wide or 14,21% of the districts.

Grafik 1.1      Persentase Luas Kecamatan Danau Sipin Menurut Kelurahan Tahun 2016

Graph 1.1      Percentage of Danau Sipin District Land Area by Sub-district, 2016



Tabel 1.1 Luas Kelurahan di Kecamatan Danau Sipin Tahun 2016  
Table 1.1 Area of Sub-district in Telanaipura District, 2016

---

---

Kelurahan Sub-district	Luas ( Km <sup>2</sup> ) Area
(1)	(2)
1. Selamat	1.40
2. Sungai Putri	1.59
3. Legok	3.41
4. Murni	0.36
5. Solok Sipin	1.12

---

Sumber : Kantor Camat Danau Sipin  
Source : District Office of Danau Sipin

Tabel 1.2 Jarak Antara Kelurahan di Kecamatan Danau Sipin dengan Ibukota Kecamatan. 2016 (Km)  
Table 1.2 Distance Between Sub-district and The District Capital 2016 (Km)

Kelurahan Sub-district	Jarak (Km) Distance
(1)	(2)
1. Selamat	3.8
2. Sungai Putri	2.7
3. Legok	0.4
4. Murni	0.4
5. Solok Sipin	0.8

Sumber : Kantor Camat Danau Sipin  
Source : District Office of Danau Sipin



---

PEMERINTAHAN  
Government

2

<http://jambikob.go.id>

---

<http://jambikota.bps.go.id>

---

## II. PEMERINTAHAN

Kecamatan Danau Sipin terbentuk pada tahun 2016, merupakan pecahan dari Kecamatan Telanaipura. Kecamatan Danau Sipin saat ini terdiri dari 5 (lima) kelurahan dan jumlah RT (Rukun Tetangga) sebanyak 151 RT.

Saat ini dari 5 lurah yang menjabat semua berjenis kelamin laki-laki dan Pendidikan tertinggi yang ditamatkan sarjana.

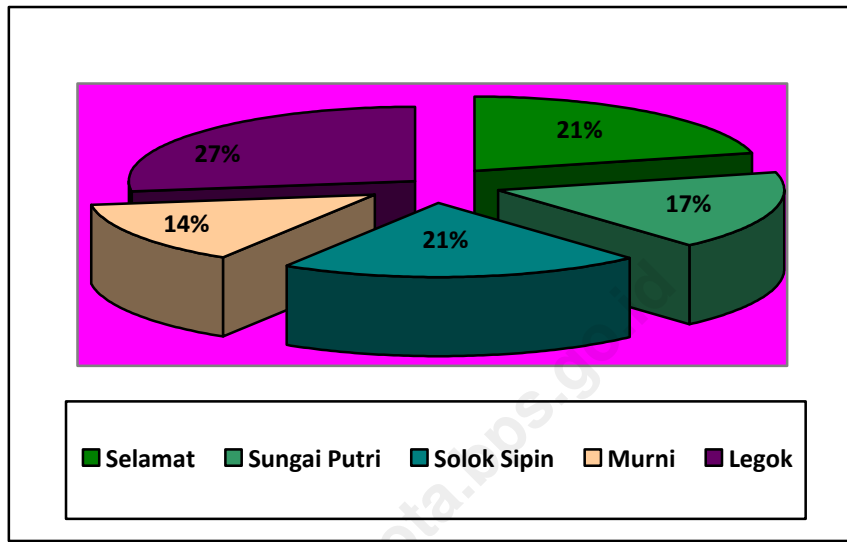
## II. GOVERNMENT

Danau Sipin District formed in 2016, it is a fragment of Telanaipura Districts. There are 5 (five) sub-district. and there are 151 RT (neighborhoods) in Danau Sipin District.

At this time, from 5 sub-district in Danau Sipin District, all of headman and By the highest education attained, is undergraduate degree.

Grafik 2.1 Persentase Rukun Tetangga di Kecamatan Danau Sipin Menurut Kelurahan 2016

Grafik 2.1 Percentage of Danau Sipin District Neighborhood by Sub-district 2016



---

*Government*

---

Tabel 2.1 Nama-nama Camat yang Pernah Menjabat di Kecamatan Danau Sipin

Table 2.1 Names of Former subdistrict Head in Danau Sipin District

---

Nama Camat Name of Chiefs	Tahun Mulai Menjabat Year Start Position	Tahun Akhir Menjabat Year End Position
(1)	(2)	(3)
DRS. RADEN JUFRI	2016	

---

Sumber : Kantor Camat Danau Sipin  
Source : District Office of Danau Sipin

Tabel 2.2 Nama-nama Pejabat Pemerintahan di Kantor Kecamatan Danau Sipin 2016

Table 2.2 Names of Government Officials in Dananu Sipin District Office, 2016

Nama Names	Golongan Grade	Jabatan Position
(1)	(2)	(3)
Drs. Raden Jufri	IV/b	Camat
M Azmi Yasir Yatoeb, S.Sos	IV/a	Sekcam
H Alfin Jalil. SH	III/d	Kasi Pemerintahan
Desi angraini	III/a	Kasubbag Urusan Kepegawaian
Mahani ,SE	III/d	Kasi Kesos
Rahmat Hidayat, SH	III/b	Kasi Trantib
Elvira		KUPTD Pertanian Koordinator PKH Kasubbag- Perda Keuangan Kepala UPTD Diknas
Dra. Helmawari	IV/a	PPLKB
M. Husni Thamrin	III/d	Kasi PMK K U A
Kusnadi	III/d	Kasi Pel Umum

Sumber : Kantor Camat Danau Sipin

Source : District Office of Danau Sipin

Tabel 2.3 Nama-nama Lurah dan Tingkat Pendidikan Terakhir di Kecamatan Danau Sipin, 2016

Table 2.3 Names of Village Headman in Danau Sipin District, 2016

Kelurahan Sub-districts	Nama Lurahan	Pendidikan Terakhir Last Educational
(1)	(2)	(3)
1. Sungai Putri	Darmawan, SE	S1
2. Selamat	Hipni, SE	S1
3. Murni	Drs. Efendi	S1
4. Legok	Hasan, SE	S1
5. Solok sipin	Zulkarnain, SE	S1

Sumber : Kantor Camat Danau Sipin

Source : District Office of Danau Sipin

Tabel 2.4 Jumlah Rukun Tetangga di Kecamatan Danau Sipin, 2016  
 Table 2.4 Number of Neighborhood Assemblage in Danau Sipin District, 2016

Kelurahan Sub-districts	Rukun Tetangga Neighborhoods
(1)	(2)
Selamat	32
Sungai Putri	26
Legok	42
Murni	20
Solok Sipin	31
Kecamatan Danau Sipin	151

Sumber : Kantor Camat Danau Sipin  
 Source : District Office of Danau Sipin



---

PENDUDUK  
Population

3

<http://jambikota.go.id>

---

<http://jambikota.bps.go.id>

---

### III. PENDUDUK

Luas wilayah Kecamatan Danau Sipin adalah 7,88 km<sup>2</sup>. Kelurahan yang terluas adalah Kelurahan Legok dan yang terkecil adalah Kelurahan Murni.

Diantara 5 (lima) kelurahan di Kecamatan Danau Sipin, kepadatan penduduk terbesar ada di kelurahan Murni yaitu 14,9 ribu per km<sup>2</sup>, sementara kepadatan penduduk terkecil ada di Kelurahan Legok yaitu 3,7 ribu per km<sup>2</sup>.

Rata-rata jumlah anggota rumah tangga di Kecamatan Danau Sipin adalah 4,4 jiwa. Berdasarkan kelurahan, tertinggi di Kelurahan Selamat dan terendah di Kecamatan Legok

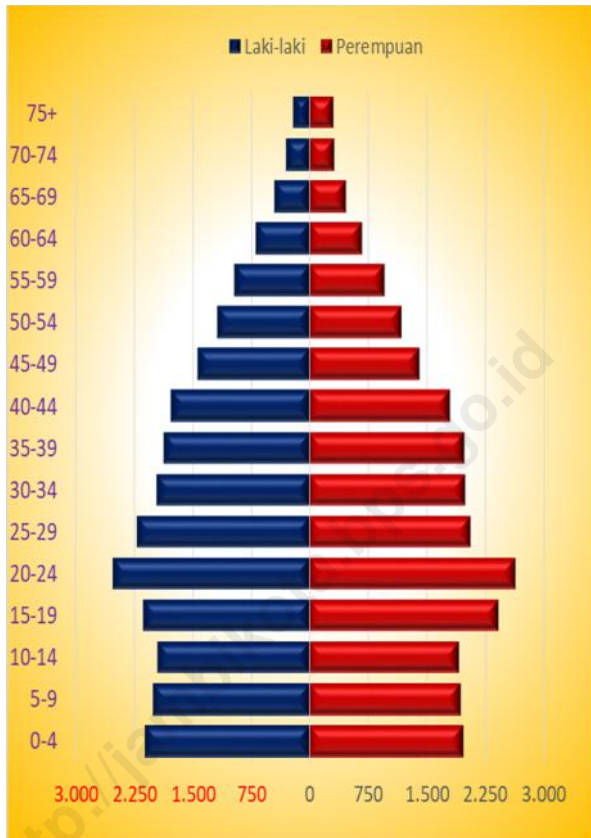
### III. POPULATION

The land area of Danau Sipin District is 7,88 km<sup>2</sup>. The largest sub-district is Legok and the smallest is Murni District.

Between 5 (five) sub-districts at Danau Sipin District, the biggest population's density is in Murni District at 14,9 thousand per km<sup>2</sup>, while smallest population's density is in Legok District at 3,7 thousand per km<sup>2</sup>.

The average number of person households in Danau Sipin District is 4,4 soul. By district, highest in Selamat Sub-district and the lowest in Legok Sub-district.

Grafik 3.1 Piramida Penduduk Danau Sipin Menurut Kelompok Umur 2016  
Graph 3.1 Population Pyramid of Danau Sipind by Age Groups 2016



---

*Population*

---

Tabel 3.1 Jumlah Penduduk, Luas Wilayah dan Kepadatan Penduduk Dirinci per Kelurahan di Kecamatan Danau Sipin, 2016

Table 3.1 Number of Population, Area and Population Density by Urban Vilage In Danau Sipin District, 2016

Kelurahan <i>Urban Vilages</i>	Penduduk <i>Population</i>	Luas Wilayah <i>Area</i> (Km <sup>2</sup> )	Kepadatan Penduduk <i>Density</i> (per Km <sup>2</sup> )
(1)	(2)	(3)	(4)
1.Selamat	9 792	1,40	6 994
2. Sungai Putri	8 979	1,59	5 647
3. Legok	12 736	3,41	3,734
4. Murni	5 383	0,36	14 953
5. Solok Sipin	10 848	1,12	9 685
<i>jumlah</i>	47 738	7,88	6 065

Sumber : Proyeksi Penduduk Kota Jambi

Source : Population Projection, Jambi City Office

Tabel 3.2 Jumlah Penduduk, Rumah Tangga dan Rata-rata Jumlah Anggota Rumah Tangga Dirinci per Kelurahan di Kecamatan Danau Sipin, 2016

Table 3.2 Number of Population, Household and Average Household Members by Urban Village In Danau Sipin District, 2016

Kelurahan <i>Urban Vilages</i>	Penduduk <i>Population</i>	Kepala Keluarga <i>Household</i>	Rata-rata Jumlah Anggota Rumah Tangga <i>Average Household Members</i>
(1)	(2)	(3)	(4)
1. Selamat	9 792	1 851	5,3
2. Sungai putri	8 979	2 049	4,4
3. Legok	12,736	3 293	3,9
4. Murni	5 383	1 201	4,5
5. Solok Sipin	10 848	2 554	4,2
<i>jumlah</i>	47 738	10 948	4,4

Sumber : Proyeksi Penduduk Kota Jambi  
Source : Population Projection, Jambi City Office

---

*Population*

---

Tabel 3.3 Jumlah Penduduk Menurut Jenis Kelamin dan Rasio Jenis Kelamin Dirinci per Kelurahan di Kecamatan Danau Sipin, 2016  
Table 3.3 Number of Population by Sex and Sex Ratio by Urban Village In Danau Sipin District, 2016

Kelurahan Urban Vilages	Jenis Kelamin Sex		Rasio Jenis Kelamin Sex Ratio
	Laki-laki Male	Perempuan Female	
(1)	(2)	(3)	(4)
1. Selamat	4 754	5 038	94
2. Sungai Putri	4 494	4 485	100
3. Legok	6 506	6 230	104
4. Murni	2 643	2 740	96
5. Solok Sipin	5 429	5 419	100
	23 826	23 912	99

Sumber : Proyeksi Penduduk Kota Jambi  
Source : Population Projection, Jambi City Office

Tabel 3.4 Jumlah Penduduk Menurut Kelompok Umur dan Jenis Kelamin di Kecamatan Danau Sipin, 2016

Table 3.4 Number of Population by Age Groups and Sex in Danau Sipin, 2016

Kelompok Umur Age Group	Jenis Kelamin Sex		Jumlah Total
	Laki-laki Male	Perempuan Female	
(1)	(2)	(3)	(4)
0-4	2 114	1 966	4 080
5-9	2 012	1 927	3 939
10-14	1 954	1 905	3 859
15-19	2 135	2 404	4 539
20-24	2 514	2 621	5 135
25-29	2 212	2 049	4 261
30-34	1 956	1 985	3 941
35-39	1 873	1 973	3 846
40-44	1 774	1 788	3 562
45-49	1 441	1 399	2 840
50-54	1 186	1 173	2 359
55-59	970	961	1 931
60-64	695	672	1 367
65-69	459	469	928
70-74	310	315	625
75+	221	305	526
<b>Jumlah Total</b>	<b>23 826</b>	<b>23 912</b>	<b>47 738</b>

**Sumber : Proyeksi Penduduk Kota Jambi**  
: Population Projection, Jambi City Office

*Source*



---

*Population*

---

Tabel 3.5      Persentase Penduduk Dirinci Per Kelurahan Di Kecamatan danau Sipin 2016

Table 3.5      Percentage of Population in Danau Sipin District by Village, 2016

---

---

<i>Kelurahan Urban Vilages</i>	<i>Penduduk Population</i>	<i>Persentase Percentage</i>
(1)	(2)	(3)
1. Selamat	9 792	20.51
2. Sungai Putri	8 979	18.81
3. Legok	12 736	26.68
4. Murni	5 383	11.28
5. Solok Sipin	10 848	22.72
<i>Jumlah Total</i>	47 738	100.00

---

---

Sumber : Proyeksi Penduduk Kota Jambi

Source : Population Projection, Jambi City Office

**Tabel : 3.6** Jumlah Kelahiran Menurut Jenis Kelamin Dirinci per Kelurahan di Kecamatan Danau Sipin , 2016  
**Table** Number of Birth by Sex by Urban Vilage In Danau Sipin , District, 2016

Keluarahan <i>Urban Vilages</i>	Kelahiran <i>Birth</i>		
	Laki-laki <i>Male</i>	Perempuan <i>Female</i>	Jumlah <i>Total</i>
(1)	(2)	(3)	(4)
1. Selamat	28	23	51
2. Sungai Putri	6	6	12
3. Legok	132	132	264
4. Murni	21	19	40
5. Solok Sipin	4	8	12
Jumlah <i>Total</i>	191	188	379

Sumber : Kantor Camat Danau Sipin  
 Source : Distric Office of Danau Sipin

Tabel : 3.7 Jumlah Kematian Menurut Jenis Kelamin Dirinci per Kelurahan di Kecamatan Danau Sipin , 2016  
Table Number of Mortality by Sex by Urban Village In Danau Sipin District, 2016

Keluarahan <i>Urban Vilages</i>	Kematian <i>Death</i>		Jumlah <i>Total</i>
	Laki-laki <i>Male</i>	Perem-puan <i>Female</i>	
(1)	(2)	(3)	(4)
1. Selamat	12	12	24
2. Sungai Putri	21	8	29
3. Legok	58	26	84
4. Murni	16	12	28
5. Solok Sipin	4	4	8
Jumlah <i>Total</i>	111	62	173

Sumber : Kantor Camat Danau Sipin  
Source : District Office of Danau Sipin

**Tabel : 3.8** Jumlah Penduduk yang Datang dan Pindah Menurut  
**Table** Jenis Kelamin Dirinci per Kelurahan di Kecamatan  
 Danau Sipin , 2016  
 Number of Immigrant and Emigrant by Sex and Urban  
 Vilage In Danau Sipin District, 2016

Kelurahan <i>Urban Vilages</i>	Datang <i>Immigrant</i>			Pergi <i>Emigrant</i>		
	Lk <i>Male</i>	Pr <i>Female</i>	Jumlah <i>Total</i>	Lk <i>Male</i>	Pr <i>Female</i>	Jumlah <i>Total</i>
(1)	(2)	(3)	(4)	(5)	(6)	(7)
1. Selamat	95	97	192	63	58	121
2. Sungai Putri	35	38	73	196	181	377
3. Legok	32	30	62	203	157	360
4. Murni	53	42	95	12	113	125
5. Solok Sipin	-	4	4	12	4	16
Jumlah <i>Total</i>	215	211	426	486	513	999

Sumber : Kantor Camat Danau Sipin  
 Source : District Office of Danau Sipin

---

SOSIAL  
Social

4

<http://jambikod.bps.go.id>



---

<http://jambikota.bps.go.id>

---

#### IV. SOSIAL

Di Kecamatan Danau Sipin, fasilitas pendidikan sudah sangat lengkap, baik negeri maupun swasta.

Semua kelurahan di Danau Sipin memiliki sekolah dasar negeri. Sekolah Lanjutan Tingkat Pertama negeri terdapat di Kelurahan Selamat. Dan terdapat SMA/SMK negeri di Kelurahan Sungai Putri.

Kecamatan Danau Sipin memiliki fasilitas kesehatan yang lengkap. Terdapat 1 (satu) rumah sakit, 1 (satu) Puskesmas, dan 5 (lima) Puskesmas Pembantu.

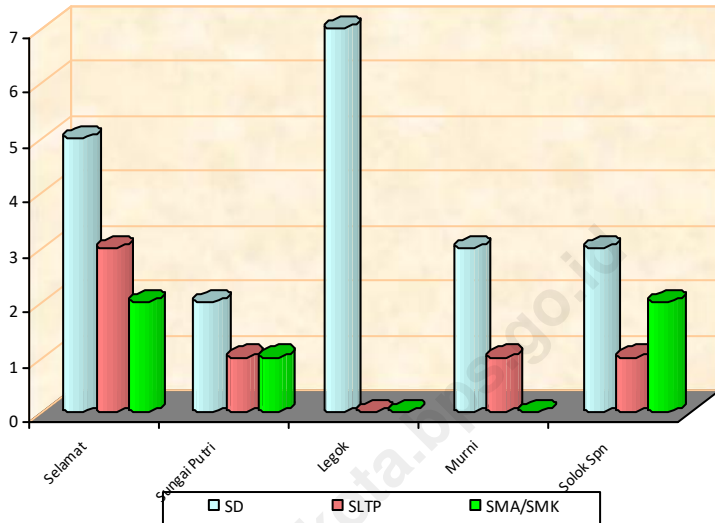
#### IV SOCIAL

At Danau Sipin District, the education facilities is complete, both public and private school.

All sub-districts at Danau Sipin District have the public primary school. The public elementary school is only at Selamat. And, the Senior/Vocational High School is only Sungai Putri sub-district.

Danau Sipin District have a complete health facilities. There are 1 (one) hospitals, 1 (one) government clinics, and 5 (five) sub center of government clinics.

Grafik 4.1 Jumlah SD, SLTP dan SMA/SMK di Kecamatan Danau Sipin Tahun 2016  
 Graph 4.1 Numbers of Elementary School, Junior High School and Senior/Vocational High School in Danau Sipin District, 2016





Tabel 4.1.1 Jumlah Sekolah Dasar dan Ruang Kelas Menurut Status Sekolah Dirinci per Kelurahan di Kecamatan Danau Sipin, 2016  
 Table 4.1.1 Number of Elementary School and Classroom by Status of School by Urban Village in Danau Sipin District, 2016

Kelurahan <i>Urban Vilages</i>	SD Negeri <i>Government</i>		SD Swasta <i>Private</i>		Jumlah <i>Total</i>	
	Gedung <i>Building</i>	Ruang <i>Class- room</i>	Gedung <i>Building</i>	Ruang <i>Class- room</i>	Gedung <i>Building</i>	Ruang <i>Class- room</i>
(1)	(2)	(3)	(4)	(5)	(6)	(7)
1. Selamat	3	23	2	30	5	53
2. Sungai Putri	2	15	-	-	2	15
3. Legok	5	42	2	50	7	92
4. Murni	2	12	1	12	3	24
5. Solok Sipin	3	22	-	-	3	22
Jumlah <i>Total</i>	15	114	5	92	20	206

Sumber : Dinas Pendidikan Kota Jambi UPTD Kec. Danau Sipin  
 Source : Education Office of Jambi City, Danau Sipin District Unit

Tabel 4.1.2 Jumlah Murid Sekolah Dasar Menurut Jenis Kelamin dan Status Sekolah Dirinci per Kelurahan di Kecamatan Danau Sipin, 2016  
 Table 4.1.2 Number of Elementary School Students by Sex and Status of School by Urban Village in Danau Sipin District, 2016

Kelurahan <i>Urban Vilages</i>	SD Negeri <i>Government</i>		SD Swasta <i>Private</i>		Jumlah <i>Total</i>	
	Laki-laki <i>Male</i>	Perempuan <i>Female</i>	Laki-laki <i>Male</i>	Perempuan <i>Female</i>	Laki-laki <i>Male</i>	Perempuan <i>Female</i>
(1)	(2)	(3)	(6)	(7)	(4)	(5)
1. Selamat	220	204	59	44	279	248
2. Sungai Putri	201	186	269	258	470	444
3. Legok	541	442	628	543	1169	985
4. Murni	118	129	200	191	318	320
5. Solok Sipin	307	272	-	-	307	272
<b>Jumlah <i>Total</i></b>	1 387	1 233	1 156	1 036	2 543	2 269

Sumber : Dinas Pendidikan Kota Jambi UPTD Kec. Danau Sipin  
 Source : Education Office of Jambi City, Danau Sipin District Unit

Tabel 4.1.3 Jumlah Guru Sekolah Dasar menurut Jenis Kelamin dan Status Sekolah Dirinci per Kelurahan di Kecamatan Danau Sipin, 2016

Table 4.1.3 Number of Elementary School Teachers by Sex and Status of School by Urban Vilage in Danau Sipin District, 2016

Kelurahan <i>Urban Vilages</i>	SD Negeri <i>Government</i>		SD Swasta <i>Private</i>		Jumlah <i>Total</i>	
	Laki-laki <i>Male</i>	Perempuan <i>Female</i>	Laki-laki <i>Male</i>	Perempuan <i>Female</i>	Laki-laki <i>Male</i>	Perempuan <i>Female</i>
(1)	(2)	(3)	(4)	(5)	(6)	(7)
1. Selamat	5	10	4	10	9	20
2. Sungai Putri	6	16	8	49	14	65
3. Legok	15	42	27	51	42	93
4. Murni	5	15	4	16	9	31
5. Solok Sipin	1	30	-	-	1	30
Jumlah <i>Total</i>	32	113	43	126	75	239

Sumber : Dinas Pendidikan Kota Jambi UPTD Kec. Danau Sipin

Source : Education Office of Jambi City, Danau Sipin District Unit

Tabel 4.1.4 Jumlah SLTP dan Ruang Kelas menurut Status Sekolah dirinci per Kelurahan di Kecamatan Danau Sipin, 2016

Table 4.1.4 Number of Junior High Schools and Classroom by Status of School by Urban Vilage in Danau Sipin District, 2016

Kelurahan <i>Urban Vilages</i>	SLTP Negeri <i>Government</i>		SLTP Swasta <i>Private</i>		Jumlah <i>Total</i>	
	Gedung <i>Building</i>	Ruang <i>Class- room</i>	Gedung <i>Building</i>	Ruang <i>Class- room</i>	Gedung <i>Building</i>	Ruang <i>Class- room</i>
(1)	(2)	(3)	(4)	(5)	(6)	(7)
1. Selamat	1	24	2	19	3	43
2. Sungai Putri	-	-	1	3	1	3
3. Legok	-	-	-	-	-	-
4. Murni	-	-	1	3	1	3
5. Solok Sipin	-	-	1	3	1	3
Jumlah <i>Total</i>	1	24	5	28	6	52

Sumber : Dinas Pendidikan Kota Jambi UPTD Kec. Danau Sipin

Source : Education Office of Jambi City, Danau Sipin District Unit

Tabel 4.1.5 Jumlah Murid SLTP Menurut Jenis Kelamin dan Status Sekolah Dirinci per Kelurahan di Kecamatan Danau Sipin, 2016

Table 4.1.5 Number of Junior High Schools Students by Sex and Status of School by Urban Vilage in Danau Sipin District, 2016

Kelurahan <i>Urban Vilages</i>	SLTP Negeri <i>Government</i>		SLTP Swasta <i>Private</i>		Jumlah <i>Total</i>	
	Laki-laki <i>Male</i>	Perempuan <i>Female</i>	Laki-laki <i>Male</i>	Perempuan <i>Female</i>	Laki-laki <i>Male</i>	Perempuan <i>Female</i>
(1)	(2)	(3)	(4)	(5)	(6)	(7)
1. Selamat	598	701	349	212	947	913
2. Sungai Putri	-	-	171	146	171	146
3. Legok	-	-	-	-	-	-
4. Murni	-	-	127	142	127	142
5. Solok Sipin	-	-	33	21	33	21
Jumlah <i>Total</i>	598	701	680	521	1 278	1 222

Sumber : Dinas Pendidikan Kota Jambi UPTD Kec. Danau Sipin

Source : Education Office of Jambi City, Danau Sipin District Unit

Tabel 4.1.6 Jumlah Guru SLTP Menurut Jenis Kelamin dan Status Sekolah Dirinci per Kelurahan di Kecamatan Danau Sipin, 2016  
 Table 4.1.6 Number of Junior High School Teachers by Sex and Status of School by Urban Vilage in Danau Sipin District, 2016

Kelurahan <i>Urban Vilages</i>	SLTP Negeri <i>Government</i>		SLTP Swasta <i>Private</i>		Jumlah <i>Total</i>	
	Laki-laki <i>Male</i>	Perempuan <i>Female</i>	Laki-laki <i>Male</i>	Perempuan <i>Female</i>	Laki-laki <i>Male</i>	Perempuan <i>Female</i>
(1)	(2)	(3)	(4)	(5)	(6)	(7)
1. Selamat	27	51	14	28	41	79
2. Sungai Putri	-	-	13	19	13	19
3. Legok	-	-	-	-	-	-
4. Murni	-	-	3	24	3	24
5. Solok Sipin	-	-	2	8	2	8
Jumlah <i>Total</i>	27	51	32	79	59	130

Sumber : Dinas Pendidikan Kota Jambi UPTD Kec. Danau Sipin  
 Source : Education Office of Jambi City, Danau Sipin District Unit

Tabel 4.1.7 Jumlah Pengikut Ujian Akhir SLTP dan Kelulusan dirinci per Kelurahan di Kecamatan Danau Sipin, 2016

Table 4.1.7 Number of Final Exam Participant Graduation in Junior High School level by Urban Village in Danau Sipin District, 2016

Kelurahan Villages/Subdistricts	Jumlah Pengikut Number of Participant	Lulus Passed	Persentase Percentage
(1)	(2)	(3)	(4)
1. Selamat	561	561	100
2. Sungai Putri	19	19	100
3. Legok	-	-	-
4. Murni	64	64	100
5. Solok Sipin	682	682	100
Jumlah Total	1.326	1.326	400

Sumber : Dinas Pendidikan Kota Jambi UPTD Kec. Danau Sipin

Source : Education Office of Jambi City, Danau Sipin District Unit

Tabel 4.1.8 Jumlah SMA/SMK dan Ruang Kelas Menurut Status Sekolah Dirinci per Kelurahan di Kecamatan Danau Sipin, 2016  
 Table 4.1.8 Number of Senior/Vocational High Schools and Classrooms by Status of School by Urban Village in Danau Sipin District, 2016

Kelurahan <i>Urban Vilages</i>	SMA/SMK Negeri <i>Government</i>		SMA/SMK Swasta <i>Private</i>		Jumlah <i>Total</i>	
	Gedung <i>Building</i>	Ruang <i>Class- room</i>	Gedung <i>Building</i>	Ruang <i>Class- room</i>	Gedung <i>Building</i>	Ruang <i>Class- room</i>
(1)	(2)	(3)	(4)	(5)	(6)	(7)
1. Selamat	-	-	2	27	2	27
2. Sungai Putri	1	24	-	-	1	24
3. Legok	-	-	-	-	-	-
4. Murni	-	-	-	-	-	-
5. Solok Sipin	-	-	2	26	2	26
Jumlah <i>Total</i>	1	24	4	53	5	77

Sumber : Dinas Pendidikan Kota Jambi UPTD Kec. Danau Sipin  
 Source : Education Office of Jambi City, Danau Sipin District Unit



Tabel 4.1.9 Jumlah Murid SMA/SMK menurut Jenis Kelamin dan Status Sekolah dirinci per Kelurahan di Kecamatan Danau Sipin, 2016

Table 4.1.9 Number of Senior/Vocational High School Students by Sex and Status of School by Urban Vilage in Danau Sipin District, 2016

Kelurahan <i>Urban Vilages</i>	SMA/SMK Negeri <i>Government</i>		SMA/SMK Swasta <i>Private</i>		Jumlah <i>To tal</i>	
	Laki-laki <i>Male</i>	Perempuan <i>Female</i>	Laki-laki <i>Male</i>	Perempuan <i>Female</i>	Laki-laki <i>Male</i>	Perempuan <i>Female</i>
(1)	(2)	(3)	(4)	(5)	(6)	(7)
1. Selamat	-	-	87	329	87	329
2. Sungai Putri	173	736	-	-	173	736
3. Legok	-	-	-	-	-	-
4. Murni	-	-	-	-	-	-
5. Solok Sipin	-	-	157	183	157	183
Jumlah <i>Total</i>	173	736	284	512	457	1 248

Sumber : Dinas Pendidikan Kota Jambi UPTD Kec. Danau Sipin

Source : Education Office of Jambi City, Danau Sipin District Unit

Tabel 4.1.10 Jumlah Guru SMA/SMK Menurut Jenis Kelamin dan Status Sekolah Dirinci per Kelurahan di Kecamatan Danau Sipin, 2016  
 Table 4.1.10 Number of Senior/Vocational High School Teachers by Sex and School of Status by Urban Vilage in Danau Sipin District, 2016

Kelurahan <i>Urban Vilages</i>	SMA/SMK Negeri <i>Government</i>		SMA/SMK Swasta <i>Private</i>		Jumlah <i>Total</i>	
	Laki-laki <i>Male</i>	Perempuan <i>Female</i>	Laki-laki <i>Male</i>	Perempuan <i>Female</i>	Laki-laki <i>Male</i>	Perempuan <i>Female</i>
	(1)	(2)	(3)	(4)	(5)	(6)
1. Selamat	-	-	19	32	19	32
2. Sungai Putri	36	58	-	-	36	58
3. Legok	-	-	-	-	-	-
4. Murni	-	-	-	-	-	-
5. Solok Sipin	-	-	18	41	18	41
Jumlah <i>Total</i>	36	58	37	73	73	131

Sumber : Dinas Pendidikan Kota Jambi UPTD Kec. Danau Sipin  
 Source : Education Office of Jambi City, Danau Sipin District Unit

Tabel 4.1.11 Jumlah Pengikut Ujian Akhir SMA/SMK dan Kelulusan dirinci per Kelurahan di Kecamatan Danau Sipin, 2016

Table 4.1.11 Number of Final Exam Participant and Graduation in Senior/Vocational High School by Urban Vilaget in Danau Sipin District, 2016

Kelurahan Villages/Subdistricts	Jumlah Pengikut		
	Ujian Number of Participant	Lulus Passed	Persentase Percentage
(1)	(2)	(3)	(4)
1. Selamat	219	219	100
2. Sungai Putri	242	242	100
3. Legok	-	-	100
4. Murni	-	-	100
5. Solok Sipin	162	162	100
Jumlah Total	628	623	100

Sumber : Dinas Pendidikan Kota Jambi UPTD Kec. Danau Sipin

Source : Education Office of Jambi City, Danau Sipin District Unit

Tabel 4.2.1 Jumlah Fasilitas Kesehatan Menurut Jenis Dirinci per Kelurahan di Kecamatan Danau Sipin, 2016

Table 4.2.1 Number of Public Health Facility by Type by Urban Vilage in Danau Sipin District, 2016

Kelurahan <i>Urban Vilages</i>	Rumah Sakit Umum <i>Hospital</i>	Puskesmas <i>Government Clinic</i>	Puskesmas Pembantu <i>Sub Centre of Government Clinic</i>
(1)	(2)	(3)	(4)
1. Selamat	0	0	1
2. Sungai Putri	0	0	1
3. Legok	0	1	2
4. Murni	0	0	0
5. Solok Sipin	1	0	1
Jumlah <i>Total</i>	1	1	5

Tabel 4.2.1  
(Lanjutan/ continued)

Kelurahan <i>Urban Vilages</i>	Posyandu <i>Integrated Service Post</i>	Klinik/Balai Kesehatan <i>Health Clinic</i>	Polindes/Praktek Bidan <i>Midwife Clinic</i>
(1)	(5)	(6)	(7)
1. Selamat	9	-	3
2. Sungai Putri	10	-	1
3. Legok	11	-	2
4. Murni	5	-	2
5. Solok Sipin	10	1	1
Jumlah <i>Total</i>	45	1	9

Sumber : Dinas Kesehatan Kota Jambi

Source : Health Service of Kota Jambi

Tabel 4.2.2 Jumlah Tenaga Kesehatan Dirinci per Kelurahan di Kecamatan Danau Sipin, 2016

Table 4.2.2 Number of Health Workers by Urban Vilage in Danau Sipin District, 2016

Kelurahan <i>Urban Vilages</i>	Dokter <i>Doctor</i>	Perawat <i>Nurse</i>	Bidan/ Bides <i>Midwife</i>
(1)	(2)	(3)	(4)
1. Selamat	3	2	-
2. Sungai Putri	3	-	4
3. Legok	-	2	6
4. Murni	3	4	3
5. Solok Sipin	-	4	3
<b>Jumlah <i>Total</i></b>	<b>9</b>	<b>12</b>	<b>16</b>

Sumber : Dinas Kesehatan Kota Jambi

Source : Health Service of Kota Jambi

Tabel 4.2.3 Jumlah Akseptor KB Aktif Dirinci per Kelurahan di Kecamatan Danau Sipin, 2016

Table 4.2.3 Number of Active Acceptors by Urban Village in Danau Sipin District, 2016

Kelurahan <i>Urban Vilages</i>	IUD	Pil <i>Oral Pill</i>	Kondom <i>Condom</i>	Sunti- Kan <i>Injec- Tion</i>	Implant	MO	Jumlah <i>Total</i>
(1)	(2)	(3)	(4)	(5)	(6)	(7)	(8)
1. Selamat	82	220	32	344	21	25	724
2. Sungai Putri	92	390	16	750	28	22	1298
3. Legok	94	284	18	945	66	68	1475
4. Murni	73	123	18	292	18	13	537
5. Solok Sipin	79	256	20	460	36	18	869
Jumlah <i>Total</i>	420	1273	104	2791	169	146	4 903

Sumber : PLKB Kecamatan Danau Sipin

Source : Family Planning Board, Danau Sipin District

Tabel : 4.3.1 Jumlah Pemeluk Agama Dirinci per Kelurahan di  
 Table 4.3.1 Kecamatan Danau Sipin, 2016  
 Number of Religion Adherents by Urban Vilage in Danau  
 Sipin District, 2016

Kelurahan <i>Urban Vilages</i>	Islam <i>Moslem</i>	Katholik <i>Catholic</i>	Protestan <i>Protestan</i>	Hindu	Budha <i>Budhist</i>	Khong- Huchu
(1)	(2)	(3)	(4)	(5)	(6)	(7)
1. Selamat	6 911	37	275	-	134	13
2. Sungai Putri	7 376	98	318	-	8	-
3. Legok	12 707	67	143	-	50	-
4. Murni	4 761	42	54	-	87	-
5. Solok Sipin	10 040	110	257	59	137	61
Jumlah Total	41 795	354	1 047	59	416	74

Sumber : Kantor Camat Danau Sipin

Source : Distric Office of Danau Sipin



Tabel 4.3.2 Jumlah Tempat Ibadah Dirinci per Kelurahan di Kecamatan Danau Sipin, 2016  
 Table 4.3.2 Number of Religious Centres by Urban Vilage in Danau Sipin District, 2016

Kelurahan <i>Urban Vilages</i>	Mesjid <i>Mosque</i>	Langgar <i>Private Mosque</i>	Gereja <i>Chruch</i>	Vihara/ Kelenteng	Pura
(1)	(2)	(3)	(4)	(5)	(6)
1. Selamat	9	4	-	-	-
2. Sungai Putri	10	3	-	-	-
3. Legok	7	6	-	-	-
4. Murni	2	8	-	-	-
5. Solok Sipin	4	5	-	-	-
Jumlah <i>Total</i>	32	26	-	-	-

Sumber : KUA Kecamatan Danau Sipin  
 Source : Religion Affair Office of Danau Sipin District

Tabel : 4.4.1 Jumlah Fasilitas Olahraga Menurut Jenis Dirinci per  
 Table 4.4.1 Kelurahan di Kecamatan Danau Sipin, 2016  
 Number of Sports Facilities by Type by Urban Vilage in Danau  
 Sipin District, 2016

Kelurahan <i>Urban Vilages</i>	Lapangan Sepak Bola <i>Soccer Field</i>	Lapangan Bola Voli <i>Volly Field</i>	Lapangan Bulu Tangkis <i>Badminton Field</i>	Meja Tenis Meja <i>Tennis Table Field</i>	Tempat Latihan Beladiri <i>Martial Art Gym</i>
(1)	(2)	(3)	(4)	(5)	(6)
1. Selamat	2	2	1	1	1
2. Sungai Putri	2	2	1	2	2
3. Legok	1	1	1	1	2
4. Murni	2	1	2	1	2
5. Solok Sipin	2	1	2	1	1
Jumlah <i>Total</i>	9	7	7	6	8

**Sumber : Kantor Camat Danau Sipin**

*Source : Distric Office of Danau Sipin*

---

PERTANIAN  
AGRICULTURE

5

<http://jambikotabpp.go.id>

## V. PERTANIAN

Kecamatan Danau Sipin bukan sebagai salah satu daerah potensial pertanian.

Lahan pertanian hanya berada di Kelurahan Legok. Kelurahan-kelurahan yang lain di Kecamatan Danau Sipin, sebagai dan merupakan sentra ekonomi.

Ayam buras adalah unggas yang paling banyak diusahakan di beberapa kelurahan di Kecamatan Danau Sipin.

## V. AGRICULTURE

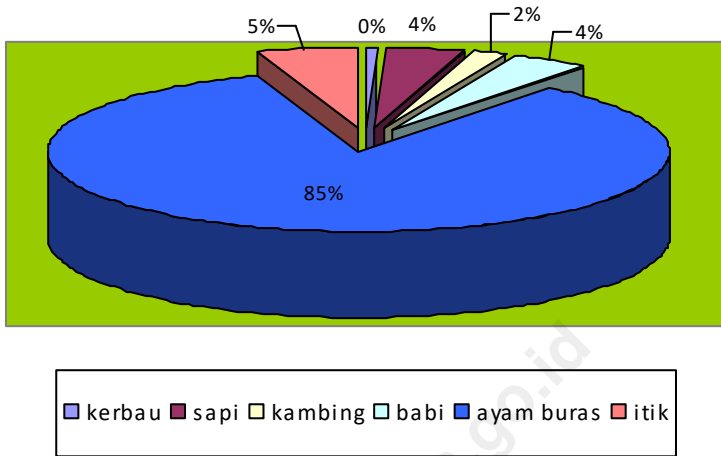
Danau Sipin District is the is not a potential area of agriculture.

The land areas is only at Legok Sub-district. The other sub-districts in Danau Sipin District, they are as an economic center.

Free-range chicken are the most poultry raised in several Sub-districts at Danau Sipin District

<http://jambikota.bps.go.id>

Grafik 5.1 Populasi Ternak dan Unggas di Kecamatan Danau Sipin 2016  
Graph. 5.1 Population of Livestock and Poultry in Danau Sipin District, 2016



Tabel 5.1 Luas Lahan Menurut Penggunaan Dirinci per Kelurahan di Kecamatan Danau Sipin 2016

Table 5.1 Land Area by Utilization by Sub-district in Danau Sipin District, 2016

Kelurahan <i>Sub-districts</i>	Lahan Sawah <i>Wet Land</i> (Ha)	Bukan Lahan Sawah <i>Not Wet Land</i>		Jumlah <i>Total</i> (Ha)
		Lahan Kering <i>Dry Land</i> (Ha)	Lainnya <i>Others</i> (Ha)	
(1)	(2)	(3)	(4)	(5)
1. Selamat	-	-	-	-
2. Sungai Putri	-	-	-	-
3. Legok	5	-	-	5
4. Murni	-	-	-	-
5. Solok Sipin	-	-	-	-
Jumlah <i>Total</i>	5	-	-	5

Sumber : KCD Danau Sipin

Source : KCD of Danau Sipin

Tabel 5.2 Luas Panen, Produksi dan Rata-rata Produksi Padi Sawah Dirinci per Kelurahan di Kecamatan Danau Sipin, 2016

Table 5.2 Harvest Area, Production and Yield Rate of Wetland Paddy by Sub-district in Danau Sipin District, 2016

Kelurahan <i>Sub-districts</i>	Luas Panen <i>Harvest Area</i> (Ha)	Produksi <i>Production</i> (Kw)	Rata-rata Produksi <i>Yield Rate</i> (Kw/Ha)
(1)	(2)	(3)	(4)
1. Selamat	-	-	-
2. Sungai Putri	-	-	-
3. Legok	-	-	-
4. Murni	-	-	-
5. Solok Sipin	-	-	-
Jumlah <i>Total</i>	-	-	-

Sumber : KCD Danau Sipin

Source : KCD of Danau Sipin

Tabel 5.3 Luas Panen, Produksi dan Rata-rata Produksi Padi Ladang Dirinci per Kelurahan di Kecamatan Danau Sipin, 2016  
 Table 5.3 Harvest Area, Production and Yield Rate of Dry Land Paddy by Sub-district in Danau Sipin District, 2016

Kelurahan <i>Sub-districts</i>	Luas Panen <i>Harvest Area</i> (Ha)	Produksi <i>Production</i> (Kw)	Rata-rata Produksi <i>Yield Rate</i> (Kw/Ha)
(1)	(2)	(3)	(4)
1. Selamat	-	-	-
2. Sungai Putri	-	-	-
3. Legok	-	-	-
4. Murni	-	-	-
5. Solok Sipin	-	-	-
Jumlah <i>Total</i>	-	-	-

Sumber : KCD Danau Sipin  
 Source : KCD of Danau Sipin



Tabel 5.4 Luas Panen, Produksi dan Rata-rata Produksi Jagung Dirinci per Kelurahan di Kecamatan Danau Sipin, 2016

Table 5.4 Harvest Area, Production and Yield Rate of Maize by Sub-district in Danau Sipin District, 2016

Kelurahan <i>Sub-districts</i>	Luas Panen <i>Harvest Area</i> (Ha)	Produksi <i>Production</i> (Tongkol)	Rata-rata Produksi <i>Yield Rate</i> (Tongkol/Ha)
(1)	(2)	(3)	(4)
1. Selamat	-	-	-
2. Sungai Putri	-	-	-
3. Legok	10	200.000	20.000
4. Murni	-	-	-
5. Solok Sipin	-	-	-
Jumlah <i>Total</i>	10	200.000	20.000

Sumber : KCD Danau Sipin

Source : KCD of Danau Sipin

Tabel 5.5 Populasi Ternak Menurut Jenis Dirinci per Kelurahan di Kecamatan Danau Sipin, 2016  
 Table 5.5 Population of Livestock by Type by Sub-district in Danau Sipin District, 2016

Desa/Kelurahan <i>Villages/ Subdistricts</i>	Ternak Besar <i>Big Livestock</i>		Ternak Kecil <i>Small Livestock</i>		
	Kerbau <i>Buffalos</i>	Sapi <i>Cattles</i>	Kambing <i>Goats</i>	Domba <i>Sheeps</i>	Babi <i>Pigs</i>
(1)	(2)	(3)	(4)	(5)	(6)
1. Selamat	-	-	-	-	-
2. Sungai Putri	-	-	-	-	-
3. Legok	5	50	21	-	50
4. Murni	-	-	-	-	-
5. Solok Sipin	-	-	-	-	-
Jumlah <i>Total</i>	5	50	21		50

Sumber : KCD Danau Sipin  
 Source : KCD of Danau Sipin

Tabel 5.6 Populasi Unggas Menurut Jenis Dirinci per Kelurahan di Kecamatan Danau Sipin, 2016

Table 5.6 Population of Poultry by Type by Sub-district in Danau sipin District, 2016

Desa/Kelurahan <i>Sub-districts</i>	Ayam Buras <i>Village Hen</i>	Ayam Ras Pedaging <i>Broiler</i>	Ayam Ras Petelur <i>Layer</i>	Itik <i>Duck</i>	Angsa <i>Goose</i>
(1)	(2)	(3)	(4)	(5)	(6)
1. Selamat	153	-	-	-	--
2. Sungai Putri	225	-	-	-	-
3. Legok	284	-	-	63	-
4. Murni	167	-	-	-	-
5. Solok Sipin	164	-	-	-	-
Jumlah <i>Total</i>	993			63	

Sumber : KCD Danau Sipin

Source : KCD of Danau Sipin

**Tabel 5.7** Jumlah Tenaga Penyuluh Pertanian Lapangan (PPL)  
**Table 5.7** Dirinci per Kelurahan di Kecamatan Danau Sipin ,2016  
 Number of Agricultural Extension Field (AEF) by Sub-districts In  
 Danau Sipin District, 2016

Desa/Kelurahan <i>Sub-districts</i>	Penyuluh Pertanian Lapangan <i>Agricultural Extension Field</i>		Jumlah <i>Total</i>
	Pertanian <i>Agricultural</i>	Perikanan <i>Fishery</i>	
(1)	(2)	(3)	(4)
1. Selamat	1	-	1
2. Sungai Putri	-	-	-
3. Legok	1	1	2
4. Murni	1	-	1
5. Solok Sipin	-	-	-
Jumlah <i>Total</i>	3	1	4

Sumber : KCD Danau Sipin  
 Source : KCD of Danau Sipin

Tabel 5.8 Jumlah Kelompok Tani Menurut Jenis Dirinci per Kelurahan di Kecamatan Danau Sipin, 2016

Table 5.8 Number of Farmers Groups by Type by Sub-district in Danau Sipin District, 2015

Desa/Kelurahan <i>Villages/ Subdistricts</i>	Keadaan Kelompok Tani <i>Condition of Farmers Group</i>				
	<i>BDK</i>	<i>Pemula Beginner</i>	<i>Lanjut Advanced</i>	<i>Madya Medium</i>	<i>Utama Major</i>
(1)	(2)	(3)	(4)	(5)	(6)
1. Selamat	-	1	-	-	-
2. Sungai Putri	-	-	-	-	-
3. Legok	-	4	3	-	-
4. Murni	-	-	-	-	-
5. Solok Sipin	-	-	-	-	-
Jumlah <i>Total</i>		5	3		

Sumber : KCD Danau Sipin

Source : KCD of Danau Sipin

Tabel 5.9 Produksi Ikan Menurut Sumber Produksi Dirinci per Kelurahan di Kecamatan Danau Sipin, 2016  
 Table 5.9 Production of Fish by Source of Production by Sub-district in Danau Sipin District, 2016

Desa/Kelurahan <i>Sub-districts</i>	Perairan Umum <i>Public Water</i>	Sawah Wet Rice <i>Field</i>	Kolam <i>Fish-pond</i>	Tambak <i>Earthen Dam</i>	Keramba <i>Basket Put in A Stream For Raishing Fish</i>
(1)	(2)	(3)	(4)	(5)	(6)
1. Selamat	-	-	-	-	-
2. Sungai Putri	-	-	-	-	256
3. Legok	-	-	-	-	985
4. Murni	-	-	-	-	-
5. Solok Sipin	-	-	-	-	-
Jumlah <i>Total</i>					1 241

Sumber : KCD Danau Sipin  
 Source : KCD of Danau Sipin

---

INDUSTRI  
INDUSTRY

6

<http://jambikobps.go.id>

## VI. INDUSTRI

Danau Sipin merupakan kecamatan yang kegiatan perekonomiannya cukup baik di Kota Jambi, namun bukan daerah sentra industri.

Hal ini terlihat dari sedikitnya jumlah perusahaan industri kecil dan rumah tangga.

Industri di Kecamatan Danau Sipin hanya ada di Kelurahan Murni..

## VI. INDUSTRY

Danau Sipin is a district that economic activity is quite good in the city of Jambi, but not regions sentra industry.

It can be seen from the small number industrial companies with specification small and households.

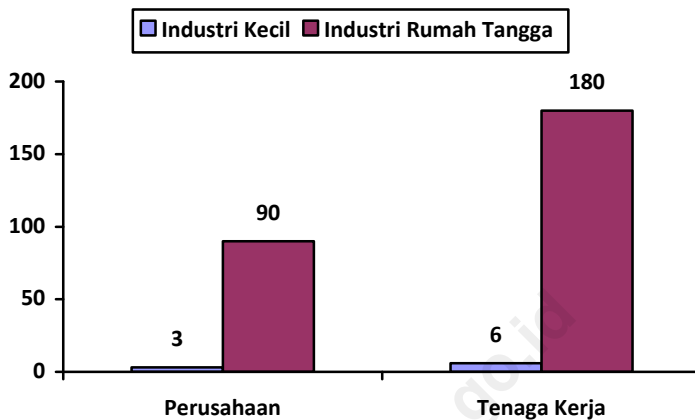
Industry In Danau Sipin District is a only Murni Sub-district

<http://jambikota.bps.go.id>



Grafik 6.1 Jumlah Perusahaan Industri Kecil dan Industri Rumah tangga Dirinci per Kelurahan di Kecamatan Danau Sipin, 2016

Graph 6.1 Number of Small Industries and Industrial Households by Sub-district in Danau sipin District, 2016



Tabel 6.1 Jumlah Perusahaan Industri Besar/Sedang, Industri Kecil dan Industri Rumah tangga Dirinci per Kelurahan di Kecamatan Danau Sipin 2016

Table 6.1 Number of Large/Medium Industries, Small Industries and Industrial Households by Sub-district in Danau Sipin, 2016

Kelurahan <i>Sub-districts</i>	Industri Besar/Sedang <i>Large/Medium Industries</i>	Industri Kecil <i>Small Industries</i>	Industri Rumah tangga <i>Industrial Households</i>
(1)	(2)	(3)	(4)
1. Selamat	-	-	-
2. Sungai Putri	-	-	-
3. Legok	-	-	-
4. Murni	-	3	90
5. Solok Sipin	-	-	-
Jumlah <i>Total</i>	-	3	90

Sumber : Kantor Camat Danau Sipin  
Source : District Office of Danau Sipin

Tabel 6.2 Jumlah Tenaga Kerja Industri Kecil dan Industri Rumah tangga Dirinci per Kelurahan di Kecamatan Danau Sipin, 2016

Table 6.2 Number of Workers in Small Industries and Industrial Households by Sub-district in Danau Sipin, 2016

---

---

	Kelurahan <i>Sub-districts</i>	Industri Kecil <i>Small Industries</i>	Industri Rumah tangga <i>Industrial Households</i>
	(1)	(2)	(3)
1.	Selamat	-	-
2.	Siungai Putri	-	-
3.	Legok	-	-
4.	Murni	6	180
5.	Solok Sipin	-	-
	Jumlah <i>Total</i>	6	180

---

---

Sumber : Kantor Camat Danau Sipin

Source : District Office of Danau Sipin

# DATA

## MENCERDASKAN BANGSA



**BADAN PUSAT STATISTIK**  
KOTA JAMBI  
Jl. Basuki Rahmat, Kota Baru, Jambi 36128  
Telp/Fax (0741) 40539  
Email: [bps1571@bps.go.id](mailto:bps1571@bps.go.id)

---