

Katalog: 1102001.1571020



KECAMATAN **JAMBI SELATAN** DALAM ANGKA **2017**



**BADAN PUSAT STATISTIK
KOTA JAMBI**



KECAMATAN
JAMBI SELATAN
DALAM ANGKA **2017**

KECAMATAN JAMBI SELATAN DALAM ANGKA 2016

JAMBI SELATAN DISTRICT IN FIGURES 2016

No. Publikasi / Publication Number : 1571020.1401

Katalog BPS / BPS Catalogue : 1102001.1571.020

Ukuran Buku / Book Size : 21 cm X 15 cm

Jumlah Halaman / Number of Pages: xx + 94 halaman / pages

Naskah / Manuscript :

Koordinator Statistik Kecamatan Jambi Selatan

Statistics Coordinator of Jambi Selatan District

Penyunting / Editor :

Seksi Integrasi Pengolahan dan Diseminasi Statistik

Section of Integrated Statistical Processing and Dissemination

Gambar dan Grafik / Charts :

Seksi Integrasi Pengolahan dan Diseminasi Statistik

Section of Integrated Statistical Processing and Dissemination

Gambar Kulit / Cover Design :

Seksi Integrasi Pengolahan dan Diseminasi Statistik

Section of Integrated Statistical Processing and Dissemination

Diterbitkan oleh / Published by :

Badan Pusat Statistik Kota Jambi

BPS-Statistics of Jambi City

Boleh dikutip dengan menyebut sumbernya

May be cited with reference to the source

<http://jambikota.bps.go.id>

PETA KECAMATAN JAMBI SELATAN



<http://jambikota.bps.go.id>

SADAR STATISTIK

Penyelenggara :

Sadar untuk menggunakan teknik statistik yang tepat guna dan menyajikan data statistik yang diperlukan konsumen secara tepat waktu, akurat dan mudah dipahami.

Responden :

Sadar untuk memberikan jawaban apa adanya sesuai dengan kenyataan tanpa ragu-ragu.

Pengguna :

Sadar untuk memahami metode, konsep/ definisi serta memanfaatkan data statistik secara optimal.

<http://jambikota.ln.go.id>

AWARE OF STATISTICS

Organizers :

Conscious effort to use statistical techniques and present the necessary statistical data to the data consumers in a timely, accurate and easy to be understood.

Respondents :

Aware to provide answers as it is, consistent with the fact and without hesitation.

Users :

Aware to understand the methods, concepts/ definitions and optimally utilize statistical data.

<http://jambikota.go.id>



SAMBUTAN CAMAT JAMBI SELATAN

Data sangat penting dalam kegiatan pembangunan. Karena dengan adanya data, pemerintah bisa merencanakan, memonitor, dan mengevaluasi kegiatan pembangunan.

Penyajian Publikasi Kecamatan Jambi Selatan Dalam Angka 2016 ini dimaksud untuk menghimpun informasi apa yang telah dibuat dan direncanakan, apa yang akan dikembangkan untuk masa selanjutnya.

Dengan terbitnya publikasi ini, saya berharap agar semua instansi Pemerintah dan masyarakat dapat menggunakannya sebagai sumber data dan informasi yang bermanfaat.

Kepada Koordinator Statistik Kecamatan Jambi Selatan dan semua pihak yang telah membantu dalam penyusunan publikasi ini, saya mengucapkan terima kasih.

Jambi, September 2016
Camat Jambi Selatan

MURSIDA, S.PD
NIP. 19651020 199001 2 001



ACKNOWLEDGEMENT FROM JAMBI SELATAN DISTRICT HEAD

Data is very important in the development activities. Because the availability of data, the government can plan, monitor, and evaluate development activities.

Presentation of the Jambi Selatan District in Figures 2016 Publication is intended to collect information that has been made and what is planned, what will be developed for the future.

With this publication, I hope that all government agencies and the public can use it as a helpful source of data and information.

To Statistics Coordinator for the Jambi Selatan District and all those who have helped in the preparation of this publication, I say thank you.

Jambi, September 2016
Jambi Selatan District Head

MURSIDA, S.PD
NIP. 19651020 199001 2 001



KATA PENGANTAR

Penerbitan publikasi Kecamatan Jambi Selatan Dalam Angka 2016 merupakan kelanjutan publikasi Kecamatan Jambi Selatan Dalam Angka tahun sebelumnya.

Dalam publikasi ini disajikan data keadaan tahun 2016, agar dapat memberikan gambaran dan perkembangan pembangunan di wilayah Kecamatan Jambi Selatan.

Publikasi ini terwujud berkat kerjasama yang baik dengan semua pihak baik pemerintah maupun swasta yang ada di wilayah Kecamatan Jambi Selatan. Atas bantuan dan kerjasamanya kami ucapkan terima kasih.

Kami menyadari dalam penerbitan publikasi ini masih banyak kekurangan dan kesalahan. Oleh karena itu, kritik dan saran dari pembaca sangat kami harapkan untuk perbaikan publikasi di masa yang akan datang. Semoga publikasi ini bermanfaat.

Jambi, September 2016
Koord. Statistik Kecamatan Jambi Selatan

AHMAD MARZUKI SITOMPUL
NIP. 19700307 199403 1 003



FOREWORD

Jambi Selatan District in Figures 2016 Publication is a continuation of the Jambi Selatan District in Figures Publication in previous years figures.

Data presented in this publication is a state in 2016, in order to provide an overview and progress of development in the Jambi Selatan District.

This publication was made possible through good cooperation with all parties, both public and private in the Jambi Selatan District. We thank you for the assistance and cooperation.

We recognize there are still many shortcomings and mistakes in this publication. Therefore, criticism and suggestions from readers are expected, so we can improve this publications in the future. Hopefully this publication helpful.

Jambi, September 2016
Statistics Coordinator of Jambi Selatan
District

AHMAD MARZUKI SITOMPUL
NIP. 19700307 199403 1 003

DAFTAR ISI/ TABLE OF CONTENTS

Halaman/Page

Sambutan Camat Jambi Selatan/Acknowledgement From Jambi Sel. Head...	vii
Kata Pengantar/ Foreword.....	ix
Daftar Isi / Table of Contents	xi
Daftar Grafik/ Graph List.....	xx

BAB. 1. LETAK GEOGRAFIS GEOGRAPHICAL

1.1 Luas Kelurahan di Kecamatan Jambi Selatan 2016	6
Area of Urban Village in Jambi Selatan District 2016	
1.2 Jarak Antara Kelurahan di Kecamatan Jambi Selatan dengan Ibukota Kecamatan, 2016 (Km).....	7
Distance Between Urban Village and The District Capital 2016 (Km)	
1.3 Suhu Udara Maksimum, Minimum, dan Rata-rata (°C) Dirinci Bulan di Kota Jambi 2016	8
Maximum, Minimum, and Average-Temperature (°C) by Month in Jambi City 2016	
1.4 Banyaknya Curah Hujan (mm) dan Hari Hujan Dirinci per Bulan di Kota Jambi 2016	9
Number of Rainfall (mm) and Rain Days by Month in Jambi City, 2016	
1.5 Kelembaban Udara Maksimum, Minimum dan Rata-rata Dirinci per Bulan di Kota Jambi 2016 (Persen)	10
Maximum, Minimum and the Average of Humidity by Month in Jambi City, 2016 (Percent)	
1.6 Keadaan Kecepatan Angin, Tekanan Udara dan Penyinaran Matahari Dirinci per Bulan di Kota Jambi 2016	11
Condition of Wind Velocity, Atmospheric Pressure and Sun Illumination by Month in Jambi City, 2016	

BAB. 2. PEMERINTAHAN	
GOVERNMENT	
2.1	Nama-nama Camat yang Pernah Menjabat di Kecamatan Jambi Selatan 16 Names of Former subdistrict Head in Jambi Selatan District
2.2	Nama-nama Pejabat Pemerintahan di Kecamatan Jambi Selatan 2016 17 Names of Government Officials in Jambi Selatan District, 2016
2.3	Nama-nama Pegawai Menurut Golongan dan Jabatan di Kantor Kecamatan Jambi Selatan 2016 18 Names of Employees in Jambi Selatan District Office by Grades and Positions, 2016
2.4	Nama-nama Lurah dan Tingkat Pendidikan Terakhir di Kecamatan Jambi Selatan 2016 20 Names of Village Headman in Jambi Selatan District, 2016
2.5	Jumlah Rukun Tetangga di Kecamatan Jambi Selatan, 2016 21 Number of Neighborhood Assemblage in Jambi Selatan District, 2016
BAB. 3. PENDUDUK	
POPULATION	
3.1	Jumlah Penduduk, Luas Wilayah, dan Kepadatan Penduduk Dirinci per Kelurahan di Kecamatan Jambi Selatan, 2016 26 Number of Population, Area, and Population Density by Urban Vilage In Jambi Selatan District, 2016
3.2	Jumlah Penduduk, Rumahtangga, dan Rata-rata Jumlah Anggota Rumahtangga Dirinci per Kelurahan di Kecamatan Jambi Selatan, 2016 27 Number of Population, Area and Population Density by Urban Vilage In Jambi Selatan District, 2016
3.3	Jumlah Penduduk Menurut Jenis Kelamin dan Rasio Jenis Kelamin Dirinci per Kelurahan di Kecamatan Jambi Selatan, 2016 28 Number of Population by Sex and Sex Ratio by Urban Vilage In Jambi Selatan District, 2016

3.4	Jumlah Penduduk Hasil Sensus Penduduk 2000 dan 2010 dan Laju Pertumbuhan Penduduk Dirinci per Kelurahan di Kecamatan Jambi Selatan	29
	Number of Population by Age Groups and Sex in Jambi Selatan District, 2016	
3.5	Jumlah Penduduk Menurut Kelompok Umur dan Jenis Kelamin di Kecamatan Jambi Selatan, 2016	30
	Number of Population by Age Groups and Sex in Jambi Selatan District, 2016	
3.6	Jumlah Kelahiran Menurut Jenis Kelamin dan Kelahiran Perseribu Penduduk Dirinci per Kelurahan di Kecamatan Jambi selatan, 2016	31
	Number of Birth by Sex and Birth Thousandth Population by Urban Vilage In Jambi selatan District, 2016	
3.7	Jumlah Kematian Menurut Jenis Kelamin dan Kematian Perseribu Penduduk Dirinci per Kelurahan di Kecamatan Jambi selatan, 2016 ...	32
	Number of Mortality by Sex and Death Thousandth Population by Urban Vilage In Jambi selatan District, 2016	
3.8	Jumlah Penduduk yang Datang dan Pindah Menurut Jenis Kelamin Dirinci per Kelurahan di Kecamatan Jambi selatan, 2016	33
	Number of Immigrant and Emigrant by Sex and Urban Vilage In Jambi Selatan District, 2016	
BAB. 4. SOSIAL		
SOCIAL		
4.1.1	Jumlah Sekolah Dasar dan Ruang Kelas Menurut Status Sekolah Dirinci per Kelurahan di Kecamatan Jambi selatan, 2016	38
	Number of Elementary School and Classroom by Status of School by Urban Vilage in Jambi selatan District, 2016	
4.1.2	Jumlah Murid Sekolah Dasar Menurut Jenis Kelamin dan Status Sekolah Dirinci per Kelurahan di Kecamatan Jambi Selatan, 2016 ..	39
	Number of Elementary School and Classroom by Status of School by Urban Vilage in Jambi Selatan District, 2016	

4.1.3	Jumlah Guru Sekolah Dasar menurut Jenis Kelamin dan Status Sekolah Dirinci per Kelurahan di Kecamatan Jambi Selatan, 2016 .. Number of Elementary School Students by Sex and Status of School by Urban Vilage in Jambi Selatan District, 2016	40
4.1.4	Jumlah SLTP dan Ruang Kelas menurut Status Sekolah dirinci per Kelurahan di Kecamatan Jambi Selatan, 2016 Number of Junior High Schools and Classroom by Status of School by Urban Vilage in Jambi Selatan District, 2016	41
4.1.5	Jumlah Murid SLTP Menurut Jenis Kelamin dan Status Sekolah Dirinci per Kelurahan di Kecamatan Jambi Selatan, 2016 Number of Junior High Schools Students by Sex and Status of School by Urban Vilage in Jambi Selatan District, 2016	42
4.1.6	Jumlah Guru SLTP Menurut Jenis Kelamin dan Status Sekolah Dirinci per Kelurahan di Kecamatan Jambi Selatan, 2016 Number of Junior High School Teachers by Sex and Status of School by Urban Vilage in Jambi Selatan District, 2016	43
4.1.7	Jumlah Pengikut Ujian Akhir SLTP dan Kelulusan dirinci per Kelurahan di Kecamatan Jambi Selatan, 2016 Number of Final Exam Participant Graduation in Junior High School level by Urban Vilage in Jambi Selatan District, 2016	44
4.1.8	Jumlah SMA/SMK dan Ruang Kelas Menurut Status Sekolah Dirinci per Kelurahan di Kecamatan Jambi Selatan, 2016 Number of Senior/Vocational High Schools and Classrooms by Status of School by Urban Vilage in Jambi Selatan District, 2016	45
4.1.9	Jumlah Murid SMA/SMK menurut Jenis Kelamin dan Status Sekolah dirinci per Kelurahan di Kecamatan Jambi Selatan, 2016 ... Number of Senior/Vocational High School Students by Sex and Status of School by Urban Vilage in Jambi Selatan District, 2016	46
4.1.10	Jumlah Guru SMA/SMK Menurut Jenis Kelamin dan Status Sekolah Dirinci per Kelurahan di Kecamatan Jambi Selatan, 2016 Number of Senior/Vocational High School Teachers by Sex and School of Status by Urban Vilage in Jambi Selatan District, 2016	47

4.1.11 Jumlah Pengikut Ujian Akhir SMA/SMK dan Kelulusan dirinci per Kelurahan di Kecamatan Jambi Selatan, 2016	48
Number of Final Exam Participant and Graduation in Senior/Vocational High School by Urban Vilaget in Jambi Selatan District, 2016	
4.1.12 Jumlah Murid Madrasah Ibtidaiyah Menurut Jenis Kelamin dan Status Sekolah Dirinci per Kelurahan di Kecamatan Jambi Selatan, 2016.....	49
Number of Islamic Elementary School Students by Sex and Status of School by Urban Vilage in Jambi Selatan District, 2016	
4.1.13 Jumlah Guru Madrasah Ibtidaiyah Menurut Jenis Kelamin dan Status Sekolah Dirinci per Kelurahan di Kecamatan Jambi Selatan, 2016.....	50
Number of Islamic Elementary School Teachers by Sex and Status of School by Urban Vilage in Jambi Selatan District, 2016	
4.1.14 Jumlah Murid Madrasah Tsanawiyah Menurut Jenis Kelamin dan Status Sekolah Dirinci per Kelurahan di Kecamatan Jambi Selatan, 2016	51
Number of Islamic Junior High School Students by Sex and Status of School by Urban Vilage in Jambi Selatan District, 2016	
4.1.15 Jumlah Guru Madrasah Tsanawiyah Menurut Jenis Kelamin dan Status Sekolah Dirinci per Kelurahan di Kecamatan Jambi Selatan, 2016.....	52
Number of Islamic Junior High School Teachers by Sex and Status of School by Urban Vilage in Jambi Selatan District, 2016	
4.1.16 Jumlah Murid Madrasah Aliyah Menurut Jenis Kelamin dan Status Sekolah Dirinci per Kelurahan di Kecamatan Jambi Selatan, 2016 ..	53
Number of Islamic Senior High School Students by Sex and Status of School by Urban Vilage in Jambi Selatan District, 2016	
4.1.17 Jumlah Guru Madrasah Aliyah Menurut Jenis Kelamin dan Status Sekolah Dirinci per Kelurahan di Kecamatan Jambi Selatan, 2016 ..	54
Number of Islamic Senior High School Teachers by Sex and Status of School by Urban Vilage in Jambi Selatan District, 2016	

4.2.1	Jumlah Fasilitas Kesehatan Menurut Jenis Dirinci per Kelurahan di Kecamatan Jambi Selatan, 2016	55
	Number of Public Health Facility by Type by Urban Vilage in Jambi Selatan District, 2016	
4.2.2	Jumlah Tenaga Kesehatan Menurut Jenis Dirinci per Puskesmas di Kecamatan Jambi Selatan, 2016	56
	Number of Specialist Doctors, General Practitioners and Dentists by Urban Vilage in Jambi Selatan District, 2016	
4.2.3	Jumlah Dokter Spesialis, Dokter Umum dan Dokter Gigi Dirinci per Puskesmas di Kecamatan Jambi Selatan, 2016	57
	Number of Specialist Doctors, General Practitioners and Dentists by Government Clinics in Jambi Selatan District, 2016	
4.2.4	Jumlah Balita yang Pernah Mendapat Imunisasi Menurut Jenis Dirinci per Kelurahan di Kecamatan Jambi Selatan, 2016	58
	Number of Babies Who Ever Received Immunizations by Type by Urban Vilage in Jambi Selatan District, 2016	
4.2.5	Jumlah Akseptor KB Aktif Dirinci per Kelurahan di Kecamatan Jambi Selatan, 2016	60
	Number of Active Acceptors by Urban Vilage in Jambi Selatan District, 2016	
4.2.6	Banyaknya Keluarga Pra Sejahtera dan Sejahtera Menurut Kelurahan, di Kecamatan Jambi Selatan, 2016	61
	Number of Pre-prosperous and Prosperous Family by Urban Vilage in Jambi Selatan District, 2016	
4.3.1	Jumlah Pemeluk Agama Dirinci per Kelurahan di Kecamatan Jambi Selatan, 2016	62
	Number of Religion Adherents by Urban Vilage in Jambi Selatan District, 2016	
4.3.2	Jumlah Tempat Ibadah Dirinci per Kelurahan di Kecamatan Jambi Selatan, 2016.....	63
	Number of Religious Centres by Urban Vilage in Jambi Selatan District, 2016	

4.3.3	Jumlah Kejadian Nikah, Talak, Cerai dan Rujuk Dirinci per Kelurahan di Kecamatan Jambi Selatan, 2016	64
	Number of Marriage, Talak, Divorce and Reunite by Urban Vilage in Jambi Selatan District, 2016	
4.3.4	Jumlah Ulama, Mubaligh dan Khotib Dirinci per Kelurahan di Kecamatan Jambi Selatan, 2016	65
	Number of Ulema, Mubaligh and Preachers by Urban Vilage in Jambi Selatan District, 2016	
4.3.5	Jumlah Jemaah Haji yang Diberangkatkan Menurut Jenis Kelamin Di Kecamatan Jambi Selatan, 2006-2016	66
	Number of Pilgrims Who Departured by Sex in Jambi Selatan District, 2006-2016	
4.4.1	Jumlah Fasilitas Olahraga Menurut Jenis Dirinci per Kelurahan di Kecamatan Jambi Selatan, 2016	67
	Number of Sports Facilities by Type by Urban Village in Jambi Selatan District, 2016	
4.4.2	Jumlah Keluarga Menurut Sumber Penerangan Utama Dirinci per Kelurahan di Kecamatan Jambi Selatan, 2016	68
	Number of Households by Main Ligthing by Urban Village in Jambi Selatan District, 2016	
 BAB. 5. PERTANIAN AGRICULTURE		
5.1	Luas Panen dan Produksi Tanaman Sayur-sayuran menurut Kelurahan di Kecamatan Jambi Selatan 2012*	73
	Harvest Areas and production of Vegetables by Urban Vilage In Jambi Selatan District, 2012*	
5.2	Populasi Ternak Menurut Jenis Dirinci per Kelurahan di Kecamatan Jambi selatan, 2016	77
	Population of Livestock by Type by Urban Villages In Jambi Selatan District, 2016	
5.3	Populasi Ternak Unggas Menurut Jenis Dirinci per Kelurahan di Kecamatan Jambi selatan, 2016	78
	Population of Livestock by Type by Urban Villages In Jambi Selatan District, 2016	

BAB. 6. EKONOMI
ECONOMICS

6.1	Jumlah Perusahaan Industri Besar/Sedang, Industri Kecil, dan Industri Rumah tangga Dirinci per Kelurahan di Kecamatan Jambi selatan, 2016	83
	Number of Large/Medium Industries, Small Industries and Industrial Households by Urban Village in Jambi selatan District, 2016	
6.2	Jumlah Tenaga Kerja Industri Kecil dan Industri Rumah tangga Dirinci per Kelurahan di Kecamatan Jambi selatan, 2016	84
	Number of Small Industry and Industrial Household Workers by Urban Village in Jambi selatan District, 2016	
6.3	Jumlah Pasar Dirinci per Kelurahan di Kecamatan Jambi selatan, 2016	85
	Number of Market by Urban Village in Jambi selatan District, 2016	
6.4	Jumlah Unit Usaha Kegiatan Ekonomi Menurut Jenis Dirinci per Kelurahan di Kecamatan Jambi selatan, 2016	86
	Number of Economic Activity Business Units by Type by Urban Village in Jambi Selatan District, 2016	
6.5	Jumlah Jasa Perorangan Menurut Jenis Usaha Dirinci per Kelurahan di Kecamatan Jambi selatan, 2016	87
	Number of Personal Services by Type of Business by Urban Village in Jambi selatan District, 2016	
6.6	Jumlah Hotel dan Kamar Hotel Dirinci per Kelurahan di Kecamatan Jambi selatan, 2016	88
	Number of Hotel and Total Room by Urban Village in Jambi Selatan District, 2016	
6.7	Banyaknya Kantor Pos dan Pos Pembantu Dirinci per Kelurahan di Kecamatan Jambi Selatan 2009 - 2016	89
	Number of Post Office and Accomplice by Urban Village in Jambi Selatan District 2009 - 2016	

BAB. 7. KEUANGAN
FINANCE

7.1 Target dan Realisasi Penerimaan PBB Dirinci per Kelurahan di
Kecamatan Jambi selatan, 2016 94
Target and Realization of Soil and Building Tax by Urban Village
in Jambi selatan District, 2016

<http://jambikota.bps.go.id>

DAFTAR GRAFIK
Graph List

Grafik / Graph	Halaman/Page
1.1 Persentase Luas Kecamatan Jambi Selatan Menurut Kelurahan Tahun 2016..... Percentage of Jambi Selatan District Land Area by Sub-district, 2016	5
2.1 Persentase Rukun Tetangga di Jambi Selatan Menurut Kelurahan 2016..... Percentage of Jambi Selatan District Neighborhood by Urban Village 2016	15
3.1 Piramida Penduduk Jambi Selatan Menurut Kelompok Umur 2016... Population Pyramid of Jambi Selatan by Age Groups 2016	25
4.1 Jumlah Jemaah Haji yang Diberangkatkan Berdasarkan Jenis Kelamin di Jambi Selatan 2009 – 2016..... Numbers of Pilgrims Who Departured by Sex in Jambi Selatan District 2009-2016	37
5.1 Populasi Ayam Buras dan Itik Menurut Kelurahan di Jambi Selatan 2016.. Population of Village Hen and Duck by Type by Urban Villages In Jambi Selatan District, 2016	72
6.1 Jumlah Perusahaan Industri Besar/Sedang, Industri Kecil, dan Industri Rumah tangga Dirinci per Kelurahan di Kecamatan Jambi selatan, 2016.... Number of Large/Medium Industries, Small Industries and Industrial Households by Urban Village in Jambi selatan District, 2016	82
7.1 Target dan Realisasi Penerimaan PBB Dirinci per Kelurahan di Kecamatan Jambi selatan, 2016..... Target and Realization of Soil and Building Tax by Urban Village in Jambi selatan District, 2016	93

LETAK GEOGRAFIS
Geographical



<http://jambikom.bpp.go.id>

<http://jambikota.bps.go.id>

I. LETAK GEOGRAFIS

Kecamatan Jambi Selatan terletak di sisi selatan Kota Jambi, dengan ketinggian rata-rata 12 m dari permukaan air laut. Batas-batas Kecamatan Jambi Selatan adalah sebagai berikut :

Sebelah Utara berbatasan dengan Kecamatan Jambi Timur

Sebelah Selatan berbatasan dengan Kecamatan Jambi Luar Kota, Kabupaten Muaro Jambi

Sebelah Timur berbatasan dengan Kecamatan Jambi Luar Kota, Kabupaten Muaro Jambi

Sebelah Barat berbatasan dengan Jambi Selatan dan Kota Baru

Keadaan wilayah Kecamatan Jambi Selatan datar dengan luas 11,41 Km² dan terdiri dari 9 Kelurahan:

1. Kelurahan Pasir Putih dengan luas 1,14 Km² atau 9,99% dari luas kecamatan.
2. Kelurahan Wijaya Pura dengan luas 1,16 Km² atau 10,17% dari luas kecamatan.
3. Kelurahan Pakuan Baru dengan luas 1,05 Km² atau 9,20% dari luas kecamatan.
4. Kelurahan Tambak Sari dengan luas 1,46 Km² atau 12,79% dari luas kecamatan.
5. Kelurahan Thehok dengan luas 6,60 Km² atau 57,85% dari luas kecamatan.

I. GEOGRAPHICAL

Jambi Selatan District is located in the south side of Jambi City, with an average height of 12 m above sea level. Jambi Selatan District boundaries are as follows:

North side bordered with Jambi Timur District

South side bordered with Jambi Luar Kota Dsistrict, Muaro Jambi Regency

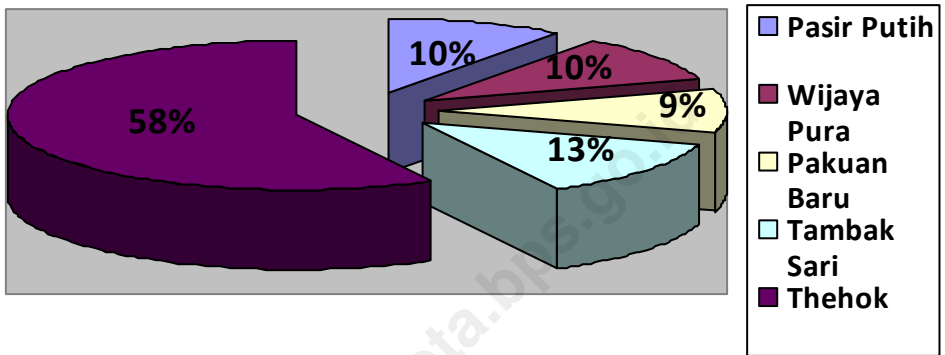
East side bordered with Jambi Luar Kota Dsistrict, Muaro Jambi Regency

West side bordered with Jambi Selatan and Kotabaru District.

The Jambi Selatan District's contour of land are flat with an area of 11.41 Km² and consists of 9 villages:

1. Pasir Putih village with an area of 1.14 km² wide or 9.99% of the districts.
2. Wijaya Pura village with an area of 1.16 km² wide or 10.17% of the districts.
3. Pakuan Baru village with an area of 1.05 km² wide or 9.20% of the districts.
4. Tambak Sari village with an area of 1.46 km² wide or 12.79% of the districts.
5. Thehok village with 6.60 Km² wide or 57.85% of the districts.

Grafik 1.1 Persentase Luas Kecamatan Jambi Selatan Menurut Kelurahan 2016
Graph 1.1 Percentage of Jambi Selatan District Land Area by Village 2016



Tabel 1.1 Luas Kelurahan Kecamatan Jambi Selatan 2016
Table 1.1 Area of Urban Village in Jambi Selatan District 2016

Kelurahan Urban Village	Luas (Ha) Area
(1)	(2)
1. Pasir putih	1,14
2. Wijaya pura	1,16
3. Pakuan baru	1,05
4. Tambak sari	1,46
5. Thehok	6,60
Jumlah Total	11,41

Sumber : Kantor Camat Jambi Selatan
Source : District Office of Jambi Selatan

Tabel 1.2 Jarak Antara Kelurahan di Kecamatan Jambi Selatan dengan Ibukota Kecamatan (km) 2016

Table 1.2 Distance Between Urban Village and The District Capital (Km) 2016

Kelurahan Urban Village	Jarak (Km) Distance
(1)	(2)
1. Pasir putih	2
2. Wijaya pura	0,1
3. Pakuan baru	0,1
4. Tambak sari	2
5. Thehok	2

Sumber : Kantor Camat Jambi Selatan

Source : District Office of Jambi Selatan

Tabel 1.3 Suhu Udara Maksimum, Minimum, dan Rata-rata (°C) Dirinci Bulan di Kota Jambi Tahun 2016

Table 1.3 Maximum, Minimum, and Average-Temperature (°C) by Month in Jambi City 2016

B u l a n Month	Temperatur (°C) /Temperature (°C)		
	Maksimum Maximum	Minimum Minimum	Rata-Rata Average
(1)	(2)	(3)	(4)
Januari	33,8	22,9	27,0
Februari	33,6	22,0	26,8
Maret	34,6	23,2	27,4
April	34,4	22,8	27,6
Mei	34,0	21,2	27,8
Juni	34,0	22,7	27,2
Juli	35,0	22,0	27,3
Agustus	34,6	22,0	27,5
September	34,0	22,0	27,3
Oktober	35,0	22,6	27,0
November	33,2	22,6	26,8
Desember	34,2	22,6	27,5

Sumber : Stasiun Meteorologi Jambi

Source : Jambi Meteorological Station

Tabel 1.4 Banyaknya Curah Hujan (mm) dan Hari Hujan Dirinci per Bulan di Kota Jambi Tahun 2016

Table 1.4 Number of Rainfall (mm) and Rain Days by Month in Jambi City, 2016

B u l a n Month	Curah Hujan (mm) Rainfall (mm)	Hari Hujan Rain days
(1)	(2)	(3)
Januari	103,8	24
Februari	195,3	20
Maret	70,1	21
April	233,6	21
Mei	80,3	14
Juni	76,0	17
Juli	127,0	11
Agustus	199,0	13
September	109,0	18
Oktober	130,0	22
November	209,0	25
Desember	140,0	18

Sumber : Stasiun Meteorologi Jambi

Source : Jambi Meteorological Station

Tabel 1.5 Kelembaban Udara Maksimum, Minimum dan Rata-rata Dirinci per Bulan di Kota Jambi Tahun 2016 (Persen)

Table 1.5 Maximum, Minimum and the Average of Humidity by Month in Jambi City, 2016 (Percent)

B u l a n Month	Kelembaban Udara Maksimum Maximum Humidity	Kelembaban Udara Minimum Minimum Humidity	Rata-Rata Kelembaban Udara The Average of Humidity
(1)	(2)	(3)	(4)
Januari	99	59	86
Februari	98	57	82
Maret	98	58	86
April	98	58	84
Mei	98	61	85
Juni	98	56	83
Juli	98	52	82
Agustus	98	56	81
September	98	53	83
Oktober	100	53	85
November	98	58	85
Desember	99	52	80

Sumber : Stasiun Meteorologi Jambi

Source : Jambi Meteorological Station

Tabel 1.6 Keadaan Kecepatan Angin, Tekanan Udara dan Penyinaran Matahari Dirinci per Bulan di Kota Jambi Tahun 2016

Table 1.6 Condition of Wind Velocity, Atmospheric Pressure and Sun Illumination by Month in Jambi City, 2016

B u l a n Month	Kecepatan Angin Terbesar (Knot) Wind Velocity	Rata-rata Tekanan Udara The Average of Atmospheric Pressure (mb)	Rata-Rata Penyinaran Matahari (Jam) Average Sun Illumination
(1)	(2)	(3)	(4)
Januari	12	1.011,8	4,2
Februari	16	1.011,7	3,4
Maret	15	1.011,9	4,7
April	14	1.010,4	5,9
Mei	14	1.010,0	5,4
Juni	12	1.010,9	4,5
Juli	13	1.010,5	6,6
Agustus	19	1.010,4	6,0
September	17	1.010,8	5,0
Oktober	15	1.010,3	3,7
November	15	1.010,4	3,6
Desember	14	1.009,7	3,8

Sumber : Stasiun Meteorologi Jambi

Source : Jambi Meteorological Station

Ket : 1 Knot = 1,8 Km/Jam

PEMERINTAHAN
Government

2

<http://jambikon.bpt.go.id>

<http://jambikota.bps.go.id>

II. PEMERINTAHAN

Berdasarkan SK Gubernur Jambi no.9/A-I/1965 pada 05 Juni 1965 tentang penetapan kecamatan di Kota Jambi, Kota Jambi memiliki 6 (enam) kecamatan. Salah satu kecamatan di Kota Jambi adalah Kecamatan Jambi Selatan.

Kecamatan Jambi Selatan saat ini terdiri dari 9 (sembilan) kelurahan. Pada tahun 2006, Kecamatan Jambi Selatan mengalami pemekaran dari 7 (tujuh) kelurahan menjadi 9 (sembilan) kelurahan sampai saat ini.

Sampai dengan tahun 2016, jumlah Camat yang pernah memimpin Jambi Selatan sebanyak 16 orang. Dan, hanya ada satu Camat yang berjenis kelamin perempuan sampai saat ini.

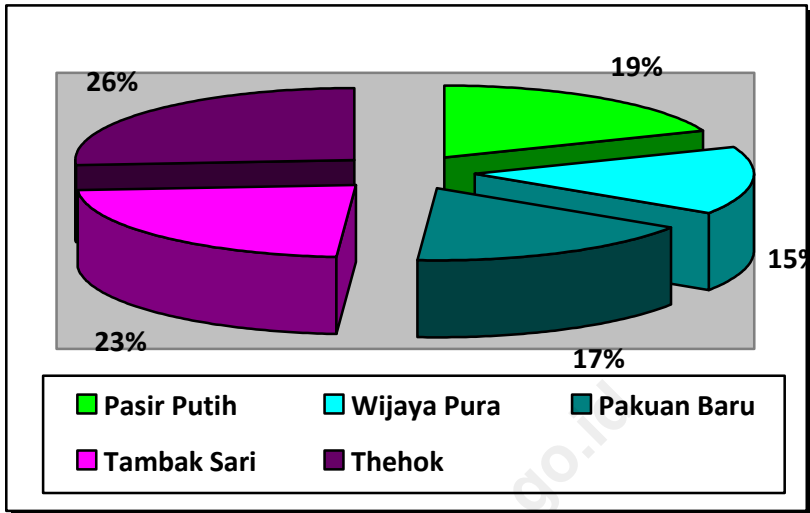
II. GOVERNMENT

Based on Governor Decree no.9/A-I/1965 on June 05th 1965 about determination districts at Jambi City, Jambi city have 6 (six) districts. One of districts is Jambi Selatan District.

Jambi Selatan District currently consists of 9 (nine) urban villages. In 2006, District of Jambi Selatan was divided from 7 (seven) districts to 9 (nine) districts.

Untill 2016, numbers of District's Head had ever led Jambi Selatan District as many as 16 peoples. And, there is only one female head till this time.

Grafik 2.1 Persentase Rukun Tetangga di Jambi Selatan Menurut Kelurahan 2016
Graph 2.1 Percentage of Jambi Selatan District Neighborhood by Urban Village 2016



Tabel 2.1 Nama-nama Camat yang Pernah Menjabat di Kecamatan Jambi Selatan
 Table 2.1 Names of Former subdistrict Head in Jambi Selatan District

Nama Camat Name of Chiefs	Tahun Mulai Menjabat Year Start Position	Tahun Akhir Menjabat Year End Position
(1)	(2)	(3)
Drs. Azis Taha Rudin	1970	1979
Drs . Arifin Nawas	1979	1981
Drs. Saidina Umar	1981	1983
Drs. Karmai	1983	1989
Drs. Rusdi Rozak	1989	1992
Drs. Mahfud.Hm	1992	1996
Drs. Abi Thalib	1996	1997
Drs. Arif Hasan	1997	2000
Drs. Ahmad Niswan	2000	2004
Drs. M.Ridwan, Msi.	2004	2006

Tabel 2.1 Lanjutan
Table 2.1 Continued

Nama Camat Name of Chiefs	Tahun Mulai Menjabat Year Start Position	Tahun Akhir Menjabat Year End Position
(1)	(2)	(3)
Drs. Rusdianto ,Ap.	2006	2007
Sabri Yanto,Sh.	2007	2009
Tajudin, Ba.	2009	2011
Muklis A Muis, S.Sos.	2011	2011
Drs Abdullah	2011	2013
Mursida, Spd.	2013	2016
Fahmi, Sp	2016	2016
Drs. darmawansyah	2016	-

Sumber : Kantor Camat Jambi Selatan
Source : District Office of Jambi Selatan

Tabel 2.2 Nama-nama Pejabat Pemerintahan di Kecamatan Jambi Selatan 2016

Table 2.2 Names of Government Officials in Jambi Selatan District 2016

Nama Names	Golongan Grade	Jabatan Position
(1)	(2)	(3)
Drs. darmawansyah	IV	Camat
Ardiansyah A.Stp	III	Sekcam
Kompol Eko Heriyanto	IV	Kapolsek
Mayor INF Iswandi	III	Danramil
Rahmi Spd	IV	Kacabdis Pendidikan
Juwaini,Sag	III	Kua Kec
Fahrurozi	III	Pplkb
Adi suprpto	III	Kacabdistan
A.Marzuki S	III	Ksk

Sumber : Kantor Camat Jambi Selatan

Source : District Office of Jambi Selatan

Tabel 2.3 Nama-nama Pegawai Menurut Golongan dan Jabatan di Kantor Kecamatan Jambi Selatan, 2016
Table 2.3 Names of Employees in Jambi Selatan District Office by Grades and Positions, 2016

Nama Names	Golongan Grade	Jabatan Position
(1)	(2)	(3)
Fahmi,S.Pd	IV	Camat
Ardiansyah,Sstp	III	Sekcam
Hesty agustini,S.stp	III	Kasi pmk
Nurmala Dewi	III	Kasi pem
Benar Sembiring ,Sh	III	Kasi trantib
Dewi sukma,A.md	III	Kasi sosial
Yusmanidar	III	Kasi pela.umum
Charisma	III	Kabag keuangan
Sujidah	III	Kabag kepeg
.....	III	Kabag umum

Tabel 2.3 Lanjutan
Table 2.3 Continued

Nama Names	Golongan Groups	Jabatan Position
(1)	(2)	(3)
Thalib	III	pelaksana
Sukamto	III	Pelaksana
Martun	II	Pelaksana
Willy Satria	II	pelaksana
Suryani	II	Pelaksana
Parno	II	pelaksana
Husin	II	Pelaksana
Makhda paranita	II	pelaksana
syamsudin	I	Pelaksana

Sumber : Kantor Camat Jambi Selatan
Source : District Office of Jambi Selatan

Tabel 2.4 Nama-nama Lurah dan Tingkat Pendidikan Terakhir di Kecamatan Jambi Selatan, 2016

Table 2.4 Names of Village Headman in Jambi Selatan District, 2016

Kelurahan Urban Villages	Nama Lurah Names of Village Headman	Pendidikan Terakhir Last Educational
(1)	(2)	(3)
1. Pasir Putih	Rahman Muchlis,Sstp	S1
2. Wijaya Pura	RohmaS.pt	S1
3. Pakuan Baru	Efrin,Se	S1
4. Tambak Sari	Rahmasnsyah,SE	S1
5. Thehok	Hazmi	SLTA

Sumber : Kantor Camat Jambi Selatan

Source : District Office of Jambi Selatan

Tabel 2.5 Jumlah Rukun Tetangga di Kecamatan Jambi Selatan, 2016
 Table 2.5 Number of Neighborhood Assemblage in Jambi Selatan District, 2016

Kelurahan Urban Villages	Rukun Tetangga Neighborhoods
(1)	(2)
1. Pasir putih	28
2. Wijaya pura	23
3. Pakuan baru	25
4. Tambak sari	34
5. Thehok	39
Jumlah Total	149

Sumber : Kantor Camat Jambi Selatan
 Source : District Office of Jambi Selatan

PENDUDUK
Population

3

<http://jambikota.bps.go.id>

<http://jambikota.bps.go.id>

III. PENDUDUK

Kecamatan Jambi Selatan adalah kecamatan terbesar kedua setelah kecamatan Kotabaru.

Luas wilayah Kecamatan Jambi Selatan adalah 11,41 km². Kelurahan yang terluas adalah Kelurahan Thehok dan yang terkecil adalah Kelurahan Pakuan Baru.

Diantara 5 (lima) kelurahan di Kecamatan Jambi Selatan, kepadatan penduduk terbesar ada pada tiga kelurahan, yaitu Kelurahan Pasir Putih, Wijaya Pura, dan Pakuan Baru.

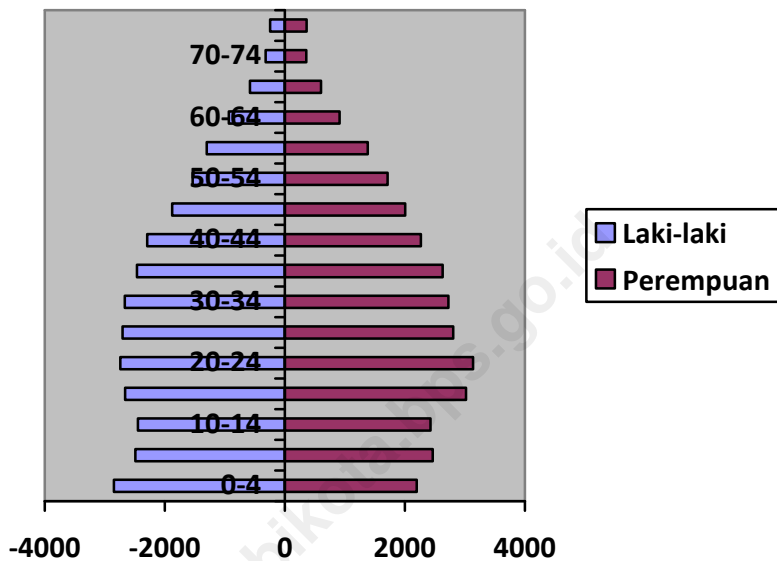
III. POPULATION

Jambi Selatan District is the second biggest district after Kotabaru District.

The land area of Jambi Selatan District is 11.41 km². The largest urban village is Thehok and the smallest is Pakuan Baru.

Between 5 (five) urban villages at Jambi Selatan District, the three biggest population's density are Pasir Putih, Wijaya Pura, dan Pakuan Baru.

Grafik 3.1 Piramida Penduduk Jambi Selatan Menurut Kelompok Umur 2016
Graph 3.1 Population Pyramid of Jambi Selatan by Age Groups 2016



Tabel 3.1 Jumlah Penduduk, Luas Wilayah dan Kepadatan Penduduk Dirinci per Kelurahan di Kecamatan Jambi Selatan, 2016
 Table 3.1 Number of Population, Area and Population Density by Urban Vilage In Jambi Selatan District, 2016

Kelurahan Urban Vilages	Penduduk Population	Luas Wilayah Area (Km ²)	Kepadatan Penduduk Density (per Km ²)
(1)	(2)	(3)	(4)
1. Pasir Putih	13.754	1,14	12.064
2. Wijaya Pura	7.979	1,16	6.878
3. Pakuan Baru	8.257	1,05	7.863
4. Tambak Sari	11.384	1,46	7.797
5. Thehok	19.748	6,60	2.992
Jumlah Total	61.122	11.41	5.357

Sumber : Angka Proyeksi, Badan Pusat Statistik Kota Jambi
 Source : Angka proyeksi, Statistics of Jambi

Population

Tabel 3.2 Jumlah Penduduk, Rumahtangga, dan Rata-rata Jumlah Anggota Rumahtangga Dirinci per Kelurahan di Kecamatan Jambi Selatan, 2016

Table 3.2 Number of Population, Household and Average Household Members by Urban Vilage In Jambi selatan District, 2016

Kelurahan Urban Vilages	Penduduk Population	Rumahtangga Household	Rata-rata Jumlah Anggota Rumahtangga Average Household Members
(1)	(2)	(3)	(4)
1. Pasir Putih	13.754	3.280	4
2. Wijaya Pura	7.979	1.799	4
3. Pakuan Baru	8.257	1.991	4
4. Tambak Sari	11.384	2.731	4
5. Thehok	19.748	4.477	4
Jumlah Total	61.122	32.054	4

Sumber : Angka proyeksi, Badan Pusat Statistik Kota Jambi

Source : Angka proyeksi, Statistics of Jambi city

Tabel 3.3 Jumlah Penduduk Menurut Jenis Kelamin dan Rasio Jenis Kelamin Dirinci per Kelurahan di Kecamatan Jambi Selatan, 2016

Table 3.3 Number of Population by Sex and Sex Ratio by Urban Vilages In Jambi Selatan District, 2016

Kelurahan Urban Vilages	Jenis Kelamin Sex		Rasio Jenis Kelamin Sex Ratio
	Laki-laki Male	Perempuan Female	
(1)	(2)	(3)	(4)
1. Pasir Putih	6.872	6.882	0.99
2. Wijaya Pura	3.956	4.023	0.98
3. Pakuan Baru	4.094	4.163	0.98
4. Tambak Sari	5.627	5.757	0.97
5. Thehok	9.571	10.177	0.94
Jumlah Total	30.120	31.002	0.97

Sumber : Angka Proyeksi, Badan Pusat Statistik Kota Jambi

Source : Angka proyeksi ,statistics of Jambi city

Population

Tabel 3.4 Jumlah Penduduk Hasil Sensus Penduduk 2000 dan 2010 dan Laju Perumbuhan Penduduk Per Tahun Dirinci per Kelurahan di Kecamatan Jambi selatan, 2016

Table 3.4 Number of Population From Population Census 2000 and 2010 and Population Growth Every Year by Urban Vilage In Jambi selatan District, 2016

Kelurahan Urban Vilages	Penduduk Population		Pertumbuhan Penduduk Population Growth
	SP2000	SP2010	
(1)	(2)	(3)	(4)
1. Pasir Putih	9.846	12.479	2,37
2. Wijaya Pura	6.302	7.240	1,39
3. Pakuan Baru	7.427	7.492	0,09
4. Tambak Sari	10.872	10.329	-0,51
5. Thehok	13.748	17.918	2,65
Jumlah Total	48.195	55.458	3,76

Sumber : Badan Pusat Statistik Kota Jambi

Source : Statistics Indonesia, Jambi City Office

*) Kondisi Kecamatan belum pecah saat tahun 2000

Tabel 3.5 Jumlah Penduduk Menurut Kelompok Umur dan Jenis Kelamin di Kecamatan Jambi Selatan, 2016
 Table 3.5 Number of Population by Age Groups and Sex in Jambi Selatan District, 2016

Kelompok Umur Age Group	Jenis Kelamin Sex		Jumlah Total
	Laki-laki Male	Perempuan Female	
(1)	(2)	(3)	(4)
00 - 04	2.848	2.197	5.045
05 - 09	2.492	2.463	4.955
10 - 14	2.449	2.421	4.870
15 - 19	2.662	3.017	5.679
20 - 24	2.743	3.137	5.880
25 - 29	2.702	2.807	5.509
30 - 34	2.666	2.725	5.391
35 - 39	2.463	2.630	5.093
40 - 44	2.293	2.267	4.56

Population

45 - 49	1.877	2.006	3.883
50 - 54	1.538	1.712	3.250
55 - 59	1.303	1.383	2.686
60 - 64	935	912	1.847
65 - 69	584	602	1.186
70 - 74	322	359	681
75 +	243	364	607
Jumlah Total	30.120	31.002	61.122

Sumber : Angka Proyeksi , Badan Pusat Statistik Kota Jambi

Source : Angka Proyeksi , Statistics of Jambi City

Tabel 3.6 Jumlah Kelahiran Menurut Jenis Kelamin dan Kelahiran Perseribu Penduduk Dirinci per Kelurahan di Kecamatan Jambi selatan, 2016

Table 3.6 Number of Birth by Sex and Birth Thousandth Population by Urban Village In Jambi selatan District, 2016

Kelurahan Urban Vilages	Kelahiran Birth			Penduduk Population	Kelahiran Per Seribu Penduduk Birth Thousandth Population
	Laki- laki Male	Perempuan Female	Jumlah Total		
(1)	(2)	(3)	(4)	(5)	(6)
1. Pasir Putih	18	6	24	13.754	1,74
2. Wijaya Pura	9	7	16	7.979	2,00
3. Pakuan Baru	37	32	69	8.257	8,35
4. Tambak Sari	7	8	15	11.384	1,33
5. Thehok	13	12	25	19.748	1,26
Jumlah Total	84	65	149	61.122	2,43

Sumber : Registrasi Penduduk Kecamatan Jambi Selatan

Source : Registration of Jambi Selatan District

Population

Tabel 3.7 Jumlah Kematian Menurut Jenis Kelamin dan Kematian Perseribu Penduduk Dirinci per Kelurahan di Kecamatan Jambi selatan, 2016

Table 3.7 Number of Mortality by Sex and Death Thousandth Population by Urban Vilage In Jambi selatan District, 2016

Kelurahan Urban Vilages	Kematian Death			Penduduk Population	Kematian Per Seribu Penduduk Death Thousandth Population
	Laki-laki Male	Perempuan Female	Jumlah Total		
(1)	(2)	(3)	(4)	(5)	(6)
1. Pasir Putih	14	14	28	13.754	2,03
2. Wijaya Pura	10	3	13	7.979	1,62
3. Pakuan Baru	21	20	31	8.257	3,75
4. Tambak Sari	10	6	16	11.384	1,40
5. Thehok	10	12	22	19.748	1,11
Jumlah Total	65	55	120	61.122	1,96

Sumber : Registrasi Penduduk Kecamatan Jambi Selatan

Source : Registration of Jambi Selatan District

Tabel 3.8 Jumlah Penduduk yang Datang dan Pindah Menurut Jenis Kelamin Dirinci per Kelurahan di Kecamatan Jambi selatan, 2016
 Table 3.8 Number of Immigrant and Emigrant by Sex and Urban Vilage In Jambi selatan District, 2016

Kelurahan Urban Vilages	Datang Immigrant			Pergi Emigrant		
	L M	P F	L+P M+F	L M	P F	L+P M+F
(1)	(2)	(3)	(4)	(5)	(6)	(7)
1. Pasir Putih	2	2	4	22	5	27
2. Wijaya Pura	9	7	16	20	10	30
3. Pakuan Baru	26	43	69	20	23	43
4. Tambak Sari	11	10	21	2	0	2
5. Thehok	8	6	14	6	5	11
Jumlah Total	56	68	133	70	43	1,13

Sumber : Registrasi Penduduk Kecamatan Jambi Selatan
 Source : Registration of Jambi Selatan District

SOSIAL
Social

4

<http://jambikob.go.id>

<http://jambikota.bps.go.id>

<http://jambikota.bps.go.id>

IV. SOSIAL

Di Kecamatan Jambi Selatan, fasilitas pendidikan sudah sangat lengkap, baik negeri maupun swasta.

Semua kelurahan di Jambi Selatan memiliki sekolah dasar negeri. Sekolah Lanjutan Tingkat Pertama negeri terdapat di Kelurahan Pasir Putih. Dan, terdapat Sekolah Menengah Kejuruan negeri di Kelurahan Pasir Putih.

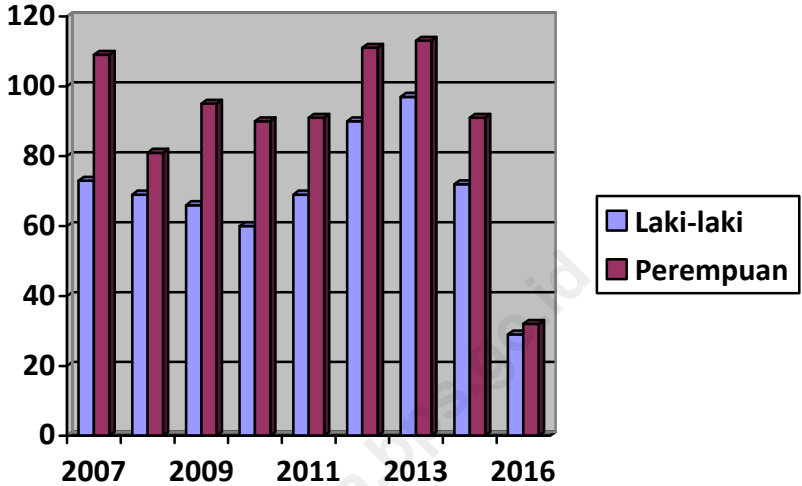
Kecamatan Jambi Selatan memiliki fasilitas kesehatan yang lengkap. Terdapat 1 (tiga) Rumah Sakit, 2 Puskesmas, dan 4 (empat) Puskesmas Pembantu.

At Jambi Selatan District, the education facilities is complete, both public and private school.

All urban villages at Jambi Selatan District have the public primary school. The public junior high school is only at Pasir Putih. And, there is only one Vocational High School at Jambi Selatan District.

Jambi Selatan district have a complete health facilities. There are 1 (one) hospitals, 2 (two) government clinics, and 4 (four) sub center of government clinics.

Grafik 4.1 Jumlah Jemaah Haji yang Diberangkatkan Berdasarkan Jenis Kelamin di Jambi Selatan 2007 – 2016
Graph 4.1 Numbers of Pilgrims Who Departured by Sex in Jambi Selatan District 2007-2016



Tabel 4.1.1 Jumlah Sekolah Dasar dan Ruang Kelas Menurut Status Sekolah Dirinci per Kelurahan di Kecamatan Jambi selatan, 2016
 Table 4.1.1 Number of Elementary School and Classroom by Status of School by Urban Vilage in Jambi selatan District, 2016

Keluarahan Urban Vilages	SD Negeri Government		SD Swasta Private		Jumlah Total	
	Gedung Building	Ruang Class- room	Gedung Building	Ruang Class- room	Gedung Building	Ruang Class- room
(1)	(2)	(3)	(4)	(5)	(6)	(7)
1. Pasir Putih	6	45	2	8	8	53
2. Wijaya Pura	3	25	-	-	3	25
3. Pakuan Baru	3	23	-	-	3	23
4. Tambak Sari	4	47	-	-	4	47
5. Thehok	8	57	1	18	9	75
Jumlah Total	24	197	3	26	27	223

Sumber : Dinas Pendidikan Nasional Kota Jambi
 Source : National Education Office of Jambi City

Tabel 4.1.2 Jumlah Murid Sekolah Dasar Menurut Jenis Kelamin dan Status Sekolah Dirinci per Kelurahan di Kecamatan Jambi Selatan, 2016
 Table 4.1.2 Number of Elementary School Students by Sex and Status of School by Urban Vilage in Jambi Selatan District, 2016

Kelurahan Urban Vilages	SD Negeri Government		SD Swasta Private		Jumlah Total	
	Laki-laki Male	Perem- puan Female	Laki- laki Male	Perem- puan Female	Laki- laki Male	Perem- puan Female
(1)	(2)	(3)	(4)	(5)	(6)	(7)
1. Pasir Putih	670	719	97	110	767	829
2. Wijaya Pura	396	456	-	-	396	456
3. Pakuan Baru	307	312	-	-	307	312
4. Tambak Sari	831	895	-	-	831	895
5. Thehok	826	895	150	325	976	1.220
Jumlah Total	3.030	3.277	247	435	3.277	3.712

Sumber : Dinas Pendidikan Nasional Kota Jambi
 Source : National Education Office of Jambi City

Tabel 4.1.3 Jumlah Guru Sekolah Dasar menurut Jenis Kelamin dan Status Sekolah Dirinci per Kelurahan di Kecamatan Jambi Selatan, 2016
 Table 4.1.3 Number of Elementary School Teachers by Sex and Status of School by Urban Vilage in Jambi Selatan District, 2016

Kelurahan Urban Vilages	SD Negeri Government		SD Swasta Private		Jumlah Total	
	Laki- laki Male	Perem- puan Female	Laki- laki Male	Perem- puan Female	Laki- laki Male	Perem- puan Female
(1)	(2)	(3)	(4)	(5)	(6)	(7)
1. Pasir Putih	20	50	2	9	22	59
2. Wijaya Pura	9	20	-	-	9	20
3. Pakuan Baru	10	23	-	-	10	23
4. Tambak Sari	50	54	-	-	50	54
5. Thehok	21	70	5	26	26	96
Jumlah Total	110	217	7	35	117	252

Sumber : Dinas Pendidikan Nasional Kota Jambi
 Source : National Education Office of Jambi City

Tabel 4.1.4 Jumlah SLTP dan Ruang Kelas menurut Status Sekolah dirinci per Kelurahan di Kecamatan Jambi Selatan, 2016

Table 4.1.4 Number of Junior High Schools and Classroom by Status of School by Urban Vilage in Jambi Selatan District

Kelurahan Urban Vilages	SLTP Negeri Government		SLTP Swasta Private		Jumlah Total	
	Gedung Building	Ruang Class- room	Gedung Building	Ruang Class- room	Gedung Building	Ruang Class-room
(1)	(2)	(3)	(4)	(5)	(6)	(7)
1. Pasir Putih	1	29	2	10	3	41
2. Wijaya Pura	-	-	-	-	-	-
3. Pakuan Baru	-	-	2	7	2	7
4. Tambak Sari	-	-	-	-	-	-
5. Thehok	-	-	2	25	2	36
Jumlah Total	1	29	6	42	6	84

Sumber : Dinas Pendidikan Nasional Kota Jambi

Source : National Education Office of Jambi City

Tabel 4.1.5 Jumlah Murid SLTP Menurut Jenis Kelamin dan Status Sekolah Dirinci per Kelurahan di Kecamatan Jambi Selatan, 2016
 Table 4.1.5 Number of Junior High Schools Students by Sex and Status of School by Urban Vilage in Jambi Selatan District, 2016

Kelurahan Urban Vilages	SLTP Negeri Government		SLTP Swasta Private		Jumlah Total	
	Laki- laki Male	Perem- puan Female	Laki- laki Male	Perem- puan Female	Laki- laki Male	Perem- puan Female
(1)	(2)	(3)	(4)	(5)	(6)	(7)
1. Pasir Putih	463	601	116	118	579	719
2. Wijaya Pura	-	-	-	-	-	-
3. Pakuan Baru	-	-	92	54	92	54
4. Tambak Sari	-	-	-	-	-	-
5. Thehok	-	-	467	462	467	462
Jumlah Total	463	601	675	634	1.138	1.235

Sumber : Dinas Pendidikan Nasional Kota Jambi
 Source : National Education Office of Jambi City

Tabel 4.1.6 Jumlah Guru SLTP Menurut Jenis Kelamin dan Status Sekolah Dirinci per Kelurahan di Kecamatan Jambi Selatan, 2016
 Number of Junior High School Teachers by Sex and Status of School by Urban Village in Jambi Selatan District, 2016

Kelurahan Urban Vilages	SLTP Negeri Government		SLTP Swasta Private		Jumlah Total	
	Laki- laki Male	Perem- puan Female	Laki- laki Male	Perem- puan Female	Laki- laki Male	Perem- puan Female
(1)	(2)	(3)	(4)	(5)	(6)	(7)
1. Pasir Putih	16	40	10	14	26	54
2. Wijaya Pura	-	-	-	-	-	-
3. Pakuan Baru	-	-	7	16	7	16
4. Tambak Sari	-	-	-	-	-	-
5. Thehok	-	-	17	24	17	24
Jumlah Total	16	40	34	54	50	94

Sumber : Dinas Pendidikan Nasional Kota Jambi
 Source : National Education Office of Jambi City

Tabel 4.1.7 Jumlah Pengikut Ujian Akhir SLTP dan Kelulusan dirinci per Kelurahan di Kecamatan Jambi Selatan, 2016

Table 4.1.7 Number of Final Exam Participant Graduation in Junior High School level by Urban Vilage in Jambi Selatan District, 2016

Kelurahan Urban Villages	Jumlah Pengikut Number of Participant	Lulus Passed	Persentase Percentage
(1)	(2)	(3)	(4)
1. Pasir Putih	366	366	100
2. Wijaya Pura	-	-	-
3. Pakuan Baru	71	71	100
4. Tambak Sari	-	-	-
5. Thehok	236	236	100
Jumlah Total	673	673	100

Sumber : Dinas Pendidikan Nasional Kota Jambi
Source : National Education Office of Jambi City

Tabel 4.1.8 Jumlah SMA/SMK dan Ruang Kelas Menurut Status Sekolah Dirinci per Kelurahan di Kecamatan Jambi Selatan, 2016

Table 4.1.8 Number of Senior/Vocational High Schools and Classrooms by Status of School by Urban Village in Jambi Selatan District, 2016

Kelurahan Urban Vilages	SMA/SMK Negeri Government		SMA/SMK Swasta Private		Jumlah Total	
	Gedun g	Ruang Class-room	Gedung Building	Ruang Class-room	Gedung Building	Ruang Class-room
	(2)	(3)	(4)	(5)	(6)	(7)
1. Pasir Putih	1	43	3	18	4	61
2. Wijaya Pura	-	-	-	-	-	2
3. Pakuan Baru	-	-	3	8	3	8
4. Tambak Sari	-	-	-	-	-	-
5. Thehok	-	-	1	22	1	242
Jumlah Total	1	43	7	148	7	313

Sumber : Dinas Pendidikan Nasional Kota Jambi

Source : National Education Office of Jambi City

Tabel 4.1.9 Jumlah Murid SMA/SMK menurut Jenis Kelamin dan Status Sekolah dirinci per Kelurahan di Kecamatan Jambi Selatan, 2016

Table 4.1.9 Number of Senior/Vocational High School Students by Sex and Status of School by Urban Village in Jambi Selatan District, 2016

Kelurahan Urban Vilages	SMA/SMK Negeri Government		SMA/SMK Swasta Private		Jumlah Total	
	Laki- laki Male	Perem- puan Female	Laki- laki Male	Perem- puan Female	Laki- laki Male	Perem- puan Female
(1)	(2)	(3)	(4)	(5)	(6)	(7)
1. Pasir Putih	718	1.010	192	183	910	1.193
2. Wijaya Pura	-	-	-	-	-	-
3. Pakuan Baru	-	-	180	109	180	109
4. Tambak Sari	-	-	-	-	-	-
5. Thehok	-	-	384	382	384	382
Jumlah Total	718	1.010	756	674	1.474	1.684

Sumber : Dinas Pendidikan Nasional Kota Jambi

Source : National Education Office of Jambi City

Tabel 4.1.10 Jumlah Guru SMA/SMK menurut Jenis Kelamin dan Status Sekolah dirinci per Kelurahan di Kecamatan Jambi Selatan, 2016

Table 4.1.10 Number of Senior/Vocational High School Students by Sex and Status of School by Urban Vilage in Jambi Selatan District, 2016

Kelurahan Urban Vilages	SMA/SMK Negeri Government		SMA/SMK Swasta Private		Jumlah Total	
	Laki- laki Male	Perem- puan Female	Laki- laki Male	Perem- puan Female	Laki- laki Male	Perem- puan Female
(1)	(2)	(3)	(4)	(5)	(6)	(7)
1. Pasir Putih	29	52	19	32	48	84
2. Wijaya Pura	-	-	-	-	-	-
3. Pakuan Baru	-	-	12	38	12	38
4. Tambak Sari	-	-	-	-	-	-
5. Thehok	-	-	25	14	25	14
Jumlah Total	29	52	56	84	85	136

Sumber : Dinas Pendidikan Nasional Kota Jambi

Source : National Education Office of Jambi City

Tabel 4.1.11 Jumlah Pengikut Ujian Akhir SMA/SMK dan Kelulusan dirinci per Kelurahan di Kecamatan Jambi Selatan, 2016

Table 4.1.11 Number of Final Exam Participant and Graduation in Senior/Vocational High School by Urban Vilaget in Jambi Selatan District, 2016

Kelurahan Villages/Subdistricts	Jumlah Pengikut		
	Ujian Number of Participant	Lulus Passed	Persentase Percentage
(1)	(2)	(3)	(4)
1. Pasir Putih	600	600	100
2. Wijaya Pura	-	-	-
3. Pakuan Baru	127	127	100
4. Tambak Sari	-	-	-
5. Thehok	272	272	100
Jumlah Total	999	999	100

Sumber : Dinas Pendidikan Nasional Kota Jambi

Source : National Education Office of Jambi City

Tabel 4.1.12 Jumlah Murid Madrasah Ibtidaiyah Menurut Jenis Kelamin dan Status Sekolah Dirinci per Kelurahan di Kecamatan Jambi Selatan, 2016

Table 4.1.12

Number of Islamic Elementary School Students by Sex and Status of School by Urban Village in Jambi Selatan District, 2016

Kelurahan Urban Vilages	MI Negeri Government		MI Swasta Private		Jumlah Total	
	Laki- laki Male	Perem- puan Female	Laki- laki Male	Perem- puan Female	Laki- laki Male	Perem- puan Female
(1)	(2)	(3)	(4)	(5)	(6)	(7)
1. Pasir Putih	-	-	387	398	387	398
2. Wijaya Pura	-	-	22	32	22	32
3. Pakuan Baru	-	-	30	36	30	36
4. Tambak Sari	-	-	153	165	153	165
5. Thehok	382	387	70	88	452	475
Jumlah Total	382	387	662	719	1.044	1.106

Sumber : Kantor Kementerian Agama Kota Jambi

Source : Religious Affairs Office of Jambi City

Tabel 4.1.13 Jumlah Guru Madrasah Ibtidaiyah Menurut Jenis Kelamin dan Status Sekolah Dirinci per Kelurahan di Kecamatan Jambi Selatan, 2016

Table 4.1.13 Number of Islamic Elementary School Teachers by Sex and Status of School by Urban Village in Jambi Selatan District, 2016

Kelurahan Urban Vilages	MI Negeri Government		MI Swasta Private		Jumlah Total	
	Laki-laki Male	Perempuan Female	Laki-laki Male	Perempuan Female	Laki-laki Male	Perempuan Female
(1)	(2)	(3)	(4)	(5)	(6)	(7)
1. Pasir Putih	-	-	14	24	14	24
2. Wijaya Pura	-	-	4	4	4	4
3. Pakuan Baru	-	-	4	6	4	6
4. Tambak Sari	-	-	5	17	5	17
5. Thehok	10	21	2	10	12	31
Jumlah Total	10	21	29	61	39	82

Sumber : Kantor Kementerian Agama Kota Jambi
Source : Religious Affairs Office of Jambi City

Tabel 4.1.14

Jumlah Murid Madrasah Tsanawiyah Menurut Jenis Kelamin dan Status Sekolah Dirinci per Kelurahan di Kecamatan Jambi Selatan, 2016

Table 4.1.14

Number of Islamic Junior High School Students by Sex and Status of School by Urban Village in Jambi Selatan District, 2016

Kelurahan Urban Villages	MTs Negeri Government		MTs Swasta Private		Jumlah Total	
	Laki-laki Male	Perempuan Female	Laki-laki Male	Perempuan Female	Laki-laki Male	Perempuan Female
	(1)	(2)	(3)	(4)	(5)	(6)
1. Pasir Putih	-	-	-	-	-	-
2. Wijaya Pura	-	-	-	-	-	-
3. Pakuan Baru	-	-	34	39	34	39
4. Tambak Sari	-	-	87	97	87	97
5. Thehok	521	531	-	-	521	531
Jumlah Total	521	531	121	136	642	667

Sumber : Kantor Kementerian Agama Kota Jambi

Source : Religious Affairs Office of Jambi City

Tabel 4.1.15 Jumlah Guru Madrasah Tsanawiyah Menurut Jenis Kelamin dan Status Sekolah Dirinci per Kelurahan di Kecamatan Jambi Selatan, 2016
 Number of Islamic Junior High School Teachers by Sex and Status of School by Urban Village in Jambi Selatan District, 2016

Kelurahan Urban Vilages	MTs Negeri Government		MTs Swasta Private		Jumlah Total	
	Laki- laki Male	Perem- puan Female	Laki- laki Male	Perem- puan Female	Laki- laki Male	Perem- puan Female
(1)	(2)	(3)	(4)	(5)	(6)	(7)
1. Pasir Putih	-	-	-	-	-	-
2. Wijaya Pura	-	-	-	-	-	-
3. Pakuan Baru	-	-	3	5	3	5
4. Tambak Sari	-	-	7	8	7	8
5. Thehok	21	33	-	-	21	33
Jumlah Total	21	33	10	13	31	46

Sumber : Kantor Kementerian Agama Kota Jambi
 Source : Religious Affairs Office of Jambi City

Tabel 4.1.16 Jumlah Murid Madrasah Aliyah Menurut Jenis Kelamin dan Status Sekolah Dirinci per Kelurahan di Kecamatan Jambi Selatan, 2016
 Table 4.1.16 Number of Islamic Senior High School Students by Sex and Status of School by Urban Village in Jambi Selatan District, 2016

Kelurahan Urban Vilages	MA Negeri Government		MASwasta Private		Jumlah Total	
	Laki- laki Male	Perem- puan Female	Laki- laki Male	Perem- puan Female	Laki- laki Male	Perem- puan Female
(1)	(2)	(3)	(4)	(5)	(6)	(7)
1. Pasir Putih	-	-	-	-	-	-
2. Wijaya Pura	-	-	-	-	-	-
3. Pakuan Baru	-	-	-	-	-	-
4. Tambak Sari	-	-	10	11	10	11
5. Thehok	590	601	-	-	590	601
Jumlah Total	590	601	10	11	600	612

Sumber : Kantor Kementerian Agama Kota Jambi
 Source : Religious Affairs Office of Jambi City

Tabel 4.1.17 Jumlah Guru Madrasah Aliyah Menurut Jenis Kelamin dan Status Sekolah Dirinci per Kelurahan di Kecamatan Jambi Selatan, 2016
 Table 4.1.17 Number of Islamic Senior High School Teachers by Sex and Status of School by Urban Vilage in Jambi Selatan District, 2016

Kelurahan Urban Vilages	MA Negeri Government		MASwasta Private		Jumlah Total	
	Laki-laki Male	Perem- puan Female	Laki-laki Male	Perem- puan Female	Laki-laki Male	Perem- puan Female
(1)	(2)	(3)	(4)	(5)	(6)	(7)
1. Pasir Putih	-	-	-	-	-	-
2. Wijaya Pura	-	-	-	-	-	-
3. Pakuan Baru	-	-	-	-	-	-
4. Tambak Sari	-	-	2	5	2	5
5. Thehok	34	49	-	-	37	43
Jumlah Total	34	49	2	5	39	48

Sumber : Kantor Kementerian Agama Kota Jambi
 Source : Religious Affairs Office of Jambi City

Tabel 4.2.1 Jumlah Fasilitas Kesehatan Menurut Jenis Dirinci per PUSKESMAS di Kecamatan Jambi Selatan, 2016

Table 4.2.1 Number of Public Health Facility by Type by Urban Vilage in Jambi Selatan District, 2016

Kelurahan Urban Vilages	Rumah Sakit Umum Hospital	Puskesmas Government Clinic	Puskesmas Pembantu Sub Centre of Government Clinic	Posyandu Integrated Service Post	Praktek Bidan Midwife Clinics
(1)	(2)	(3)	(4)	(5)	(6)
1. Pasir Putih	-	-	1	9	7
2. Wijaya Pura	-	-	-	8	2
3. Pakuan Baru	-	-	1	9	2
4. Tambak Sari	-	1	-	13	5
5. Thehok	1	1	2	13	3
Jumlah Total	1	2	4	52	19

Sumber : Dinas Kesehatan Kota jambi

Source : Health Service of Jambi City

Tabel 4.2.2 Jumlah Tenaga Kesehatan Menurut Jenis Dirinci per Puskesmas di Kecamatan Jambi Selatan, 2016

Table 4.2.2 Number of Health Workers by Type by Government Clinics in Jambi Selatan District, 2016

Puskesmas Government Clinic	Tenaga Medis Medical Personnel			Tenaga Nonmedis Non Medical Personnel		
	Dokter Doctor	Perawat Nurse	Bidan/ Bides Midwife	Farmasi Pharmacy	Ahli Gizi Nutritionist	Sanitasi Sanitation
(1)	(2)	(3)	(4)	(5)	(6)	(7)
1. Pasir Putih	-	-	-	-	-	-
2. Wijaya Pura	-	-	-	-	-	-
3. Pakuan Baru	-	-	-	-	-	-
4. Tambak Sari	6	16	14	3	1	3
5. Thehok	4	14	11	2	1	1
Jumlah Total	10	30	25	5	2	4

Sumber : Dinas Kesehatan Kota Jambi

Source : Health Service of Jambi City

Tabel 4.2.3 Jumlah Dokter Spesialis, Dokter Umum dan Dokter Gigi Dirinci per Puskesmas di Kecamatan Jambi Selatan, 2016

Table 4.2.3 Number of Specialist Doctors, General Practitioners and Dentists by Government Clinics in Jambi Selatan District, 2016

Puskesmas Government Clinics	Dokter Spesialis Specialist Doctors	Dokter Umum General Practitioners	Dokter Gigi Dentists
(1)	(2)	(3)	(4)
1. Pasir Putih	-	-	-
2. Wijaya Pura	-	-	-
3. Pakuan Baru	-	-	-
4. Tambak Sari	-	4	2
5. Thehok	-	3	1
Jumlah Total	-	7	3

Sumber : Dinas Kesehatan Kota Jambi

Source : Health Service of Jambi City

Tabel 4.2.4 Jumlah Balita yang Pernah Mendapat Imunisasi Menurut Jenis Dirinci per Puskesmas di Kecamatan Jambi Selatan, 2016
 Number of Babies Who Ever Received Immunizations by Type by
 Table 4.2.4 Government Clinics in Jambi Selatan District, 2016

Puskesmas Government Clinics	BCG	DPT			Polio			
		1	2	3	1	2	3	4
(1)	(2)	(3)	(4)	(5)	(6)	(7)	(8)	(9)
1. Pasir Putih	-	-	-	-	-	-	-	-
2. Wijaya Pura	-	-	-	-	-	-	-	-
3. Pakuan Baru	-	-	-	-	-	-	-	-
4. Tambak sari	630	588	-	605	-	-	-	614
5. Thehok	451	586	-	440	-	-	-	441
Jumlah Total	1.081	1.174	-	1.045	-	-	-	1.055

Tabel 4.2.4 Lanjutan
Table 4.2.4 Continued

Puskesmas Government Clinics	HEPATITIS B			Campak
	1	2	3	
(1)	(10)	(11)	(12)	(13)
1. Pasir Putih	-	-	-	-
2. Wijaya Pura	-	-	-	-
3. Pakuan Baru	-	-	-	-
4. Tambak Sari	588	-	605	671
5. Thehok	586	-	440	436
Jumlah Total	1.174	-	1.045	1.110

Sumber : Dinas Kesehatan Kota Jambi
Source : Health Service of Jambi City

Tabel 4.2.5

Jumlah Akseptor KB Aktif Dirinci per Kelurahan di Kecamatan Jambi Selatan, 2016

Table 4.2.5

Number of Active Acceptors by Urban Village in Jambi Selatan District, 2016

Kelurahan Urban Vilages	IUD	Pil Oral Pill	Kondom Condom	Sunti- Kan Injec- Tion	Implant	MO	Jumlah Total
(1)	(2)	(3)	(4)	(5)	(6)	(7)	(8)
1. Pasir Putih	138	820	28	616	61	56	1719
2. Wijaya Pura	37	292	210	80	33	30	682
3. Pakuan Baru	29	309	250	103	26	25	742
4. Tambak Sari	157	529	43	849	94	10	1682
5. Thehok	106	1222	448	148	75	39	2038
Jumlah Total	467	3.172	979	1.796	289	160	6.863

Sumber : PLKB Kecamatan Jambi Selatan

Source :Controlled Birth Instructor of Jambi Selatan District

Tabel 4.2.6 Banyaknya Keluarga Pra Sejahtera dan Sejahtera di Kecamatan Jambi Selatan, 2016

Table 4.2.6 Number of Pre-prosperous and Prosperous Family in Jambi Selatan District, 2016

Kecamatan District	Pra Sejahtera Pre- Prosperous	Keluarga Sejahtera Prosperous Family				Jumlah Total
		I	II	III	III +	
(1)	(2)	(3)	(4)	(5)	(6)	(7)
1. Pasir Putih	35	468	1001	856	115	2.360
2. Wijaya Pura	9	254	381	726	58	1.370
3. Pakuan Baru	9	277	367	778	63	1.431
4. Tambak Sari	10	399	1140	821	192	2.370
5. Thehok	8	354	1615	1685	146	3.662
Jumlah Total	71	1752	4.504	4.866	574	11.193

Sumber : PLKB kec Jambi Selatan

Source : Controlled Birth Instructor of Jambi Selatan District

Tabel 4.3.1 Jumlah Pemeluk Agama Dirinci per Kelurahan di Kecamatan Jambi Selatan, 2016

Table 4.3.1 Number of Religion Adherents by Urban Vilage in Jambi Selatan District, 2016

Kelurahan Urban Vilages	Islam Moslem	Katholik Catholic	Protestan Protestan	Hindu	Budha Budhist	Khong- Huchu
(1)	(2)	(3)	(4)	(5)	(6)	(7)
1. Pasir Putih	11.582	215	123	152	118	16
2. Wijaya Pura	6.473	229	289	61	138	22
3. Pakuan Baru	8.629	123	152	44	114	63
4. Tambak Sari	8.271	112	101	112	59	64
5. Thehok	16.828	152	375	98	53	34
Jumlah Total	51.783	831	1.040	467	482	199

Sumber : KUA Kecamatan Jambi Selatan

Source : Religious Affairs Office of Jambi Selatan District

Tabel 4.3.2 Jumlah Tempat Ibadah Dirinci per Kelurahan di Kecamatan Jambi Selatan, 2016

Table 4.3.2 Number of Religious Centres by Urban Vilage in Jambi Selatan District, 2016

Kelurahan Urban Vilages	Mesjid Mosque	Langgar Private Mosque	Gereja Chruch	Vihara	Pura
(1)	(2)	(3)	(4)	(5)	(6)
1. Pasir Putih	8	8	1	-	-
2. Wijaya Pura	5	3	1	-	-
3. Pakuan Baru	4	6	-	-	-
4. Tambak Sari	10	6	-	-	-
5. Thehok	10	12	-	-	-
Jumlah Total	37	35	2	-	-

Sumber : KUA Kecamatan Jambi Selatan

Source : Religious Affairs Office of Jambi Selatan District

Tabel 4.3.3 Jumlah Kejadian Nikah, Talak ,Cerai dan Rujuk Dirinci per Kelurahan di Kecamatan Jambi Selatan, 2016

Table 4.3.3 Number of Genesis Marriages, Divorces, Divorce and Reconciliation by Urban Vilage in Jambi Selatan District, 2016

Kelurahan Urban Vilages	Nikah Mariages	Thalak Disvorces	Cerai Separation	Rujuk Reconciliation
(1)	(2)	(3)	(4)	(5)
1. Pasir Putih	79	-	-	-
2. Wijaya Pura	32	-	-	-
3. Pakuan Baru	39	-	-	-
4. Tambak Sari	68	3	-	-
5. Thehok	104	-	1	-
Jumlah Total	322	3	1	-

Sumber : KUA Kecamatan Jambi Selatan

Source : Religious Affairs Office of Jambi Selatan District

Tabel 4.3.4 Jumlah Ulama, Mubaligh dan Khotib Dirinci per Kelurahan di Kecamatan Jambi Selatan, 2016

Table 4.3.4 Number of Ulema, Mubaligh and Preachers by Urban Vilage in Jambi Selatan District, 2016

Kelurahan Urban Vilages	Ulama Ulema	Mubaligh Mubaligh	Khotib Preachers
(1)	(2)	(3)	(4)
1. Pasir Putih	10	10	16
2. Wijaya Pura	10	10	18
3. Pakuan Baru	11	11	20
4. Tambak Sari	12	12	18
5. Thehok	12	12	18
Jumlah Total	55	55	90

Sumber : KUA Kecamatan Jambi Selatan

Source : Religious Affairs Office of Jambi Selatan District

Tabel 4.3.5 Jumlah Jemaah Haji yang Diberangkatkan Menurut Jenis Kelamin Di Kecamatan Jambi Selatan, 2007-2016

Table 4.3.5 Number of Pilgrims Who Departured by Sex in Jambi Selatan District, 2006-2016

Tahun Years	Laki-laki Male	Perempuan Female	Jumlah Total
(1)	(2)	(3)	(4)
2007	73	109	182
2008	69	81	150
2009	66	95	161
2010	60	90	150
2011	69	91	160
2012	90	111	201
2013	97	113	210
2014	72	91	163
2016	29	32	61

Sumber : KUA Kecamatan Jambi Selatan

Source : Religious Affairs Office of Jambi Selatan District

Tabel 4.4.1 Jumlah Fasilitas Olahraga Menurut Jenis Dirinci per Kelurahan di Kecamatan Jambi Selatan, 2016

Table 4.4.1 Number of Sports Facilities by Type by Urban Village in Jambi Selatan District, 2016

Kelurahan Urban Vilages	Lapangan Sepak Bola Soccer Field	Lapangan Bola Voli Volly Field	Lapangan Bulu Tangkis Badminton Field	Meja Tenis Meja Tennis Table Field	Tempat Latihan Beladiri Martial Art Gym
(1)	(2)	(3)	(4)	(5)	(6)
1. Pasir putih	1	1	1	1	1
2. Wijaya pura	1	1	1	1	-
3. Pakuan baru	-	-	1	1	-
4. Tambak sari	-	-	1	1	1
5. Thehok	1	-	1	1	-
Jumlah Total	3	2	5	5	2

Sumber : Badan Pusat Statistik Kota Jambi

Source : Statistics of Jambi City

Tabel 4.4.2 Jumlah Keluarga Menurut Sumber Penerangan Utama Dirinci per Kelurahan di Kecamatan Jambi Selatan, 2016
 Table 4.4.2 Number of Households by Main Lighting by Urban Vilage in Jambi Selatan District, 2016

Kelurahan Urban Vilages	Sumber Penerangan Utama Main Lighting		Jumlah Total
	Listrik PLN PLN Electricity	Listrik Non PLN Non PLN Electricity	
(1)	(2)	(3)	(4)
1. Pasir Putih	3.804	-	3.804
2. Wijaya Pura	1.651	-	1.651
3. Pakuan Baru	2.897	-	2.897
4. Tambak Sari	3.206	-	3.206
5. Thehok	3.528	-	3.528
Jumlah Total	15.086	-	15.086

Sumber : Badan Pusat Statistik Kota Jambi
 Source : Statistics of Jambi City

PERTANIAN
Agriculture

5

<http://jambikob.go.id>

<http://jambikota.bps.go.id>

V. PERTANIAN

Kecamatan Jambi Selatan adalah salah satu kecamatan di Kota Jambi yang memiliki potensi pertanian.

Lahan pertanian di Jambi Selatan hanya terpusat di kelurahan-kelurahan yang berada di pinggiran Jambi Selatan.

Lahan Pertanian di Jambi Selatan saat ini tidak ada.

Kelurahan-kelurahan yang lain berada di tengah Jambi Selatan dan merupakan sentra ekonomi untuk kecamatan ini.

Ayam buras dan itik yang paling banyak diusahakan di semua kelurahan di Jambi Selatan.

V. AGRICULTURE

Jambi Selatan District is the one of district at Jambi City with agriculture potential.

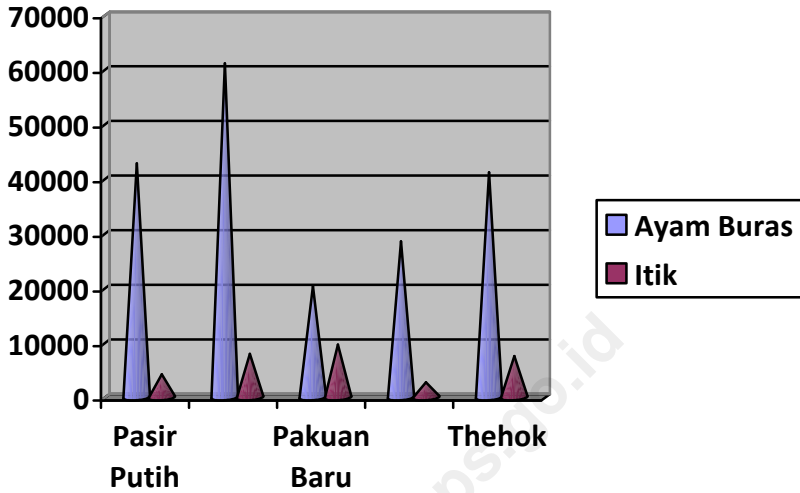
The land areas of agriculture at Jambi Selatan District is only center at the urban villages suburbs Jambi Selatan District.

Now, there is not land areas of agriculture at Jambi Selatan.

The other urban villages locate in the center of Jambi Selatan District and they are an economic center.

Village hen and duck are the most livestock maintained in all urbans village at Jambi Selatan District.

Grafik 5.1 Populasi Ayam Buras dan Itik Menurut Kelurahan di Jambi Selatan 2016
Graph. 5.1 Population of Village Hen and Duck by Type by Urban Villages In Jambi Selatan District, 2016



Tabel 5.1 Luas Panen dan Produksi Tanaman Sayur-sayuran menurut Kelurahan di Kecamatan Jambi Selatan 2016
 Table 5.1 Harvest Areas and production of Vegetables by Urban Vilage In Jambi Selatan District, 2016

Keluarahan Urban Vilages	Petsai/Sawi Chinesse Cabbage		Kacang Panjang Long Beans	
	Luas (Ha) Areas (Ha)	Prod (ton) Prod (Tons)	Luas (Ha) Areas (Ha)	Prod (ton) Prod (tons)
(1)	(2)	(3)	(4)	(5)
1. Pasir Putih	-	-	0,01	0,1
2. Wijaya Pura	-	-	-	-
3. Pakuan Baru	-	-	-	-
4. Tambak Sari	-	-	-	-
5. Thehok	-	-	-	-
Jumlah Total	-	-	0,01	0,1

Tabel 5.1 Lanjutan
Table 5.1 Continued

Keluarahan Urban Vilages	Terong Eggplant		Buncis Beans	
	Luas (Ha) Areas (Ha)	Prod (ton) Prod (Tons)	Luas (Ha) Areas (Ha)	Prod (ton) Prod (tons)
(1)	(2)	(3)	(4)	(5)
1. Pasir Putih	-	-	-	-
2. Wijaya Pura	0,01	0,08	-	-
3. Pakuan Baru	-	-	-	-
4. Tambak Sari	-	-	-	-
5. Thehok	-	-	-	-
Jumlah Total	0,01	0,08	-	-

Tabel 5.1 Lanjutan
Table 5.1 Continued

Keluarahan Urban Vilages	Kisik Squash		Mentimun Cucumber	
	Luas (Ha) Areas (Ha)	Prod (ton) Prod (Tons)	Luas (Ha) Areas (Ha)	Prod (ton) Prod (tons)
(1)	(2)	(3)	(4)	(5)
1. Pasir Putih	-	-	-	-
2. Wijaya Pura	-	-	-	-
3. Pakuan Baru	-	-	-	-
4. Tambak Sari	-	-	-	-
5. Thehok	-	-	-	-
Jumlah Total	-	-	-	-

Tabel 5.1 Lanjutan
Table 5.1 Continued

Keluarahan Urban Vilages	Bayam Spinach		Kangkung Kale	
	Luas (Ha) Areas (Ha)	Prod (ton) Prod (Tons)	Luas (Ha) Areas (Ha)	Prod (ton) Prod (tons)
(1)	(2)	(3)	(4)	(5)
1. Pasir Putih	-	-	-	-
2. Wijaya Pura	-	-	-	-
3. Pakuan Baru	-	-	-	-
4. Tambak Sari	-	-	-	-
5. Thehok	-	-	-	-
Jumlah Total	-	-	-	-

Sumber : UPTD Pertanian Jambi Selatan

Source : Agricultural Office Unit of Jambi Selatan Distric

Tabel 5.2 Populasi Ternak Menurut Jenis Dirinci per Kelurahan di Kecamatan Jambi selatan, 2016
 Table 5.2 Population of Livestock by Type by Urban Villages In Jambi selatan District, 2016

Desa/Kelurahan Villages/ Subdistricts	Ternak Besar Big Livestock		Ternak Kecil Small Livestock		
	Kerbau Buffalos	Sapi Cattles	Kambing Goats	Domba Sheeps	Babi Pigs
(1)	(2)	(3)	(4)	(5)	(6)
1. Pasir Putih	3	12	10	-	-
2. Wijaya Pura	-	-	-	-	-
3. Pakuan Baru	-	-	-	-	-
4. Tambak Sari	-	-	-	-	-
5. Thehok	-	-	-	-	-
Jumlah Total	3	12	10	-	-

Sumber : Dinas Peternakan Kota Jambi
 Source : Animal Husbandry of Jambi City

Tabel 5.3 Populasi Ternak Unggas Menurut Jenis Dirinci per Kelurahan di Kecamatan Jambi selatan, 2016
 Table 5.3 Population of Livestock by Type by Urban Villages In Jambi selatan District, 2016

Desa/Kelurahan Urban Villages	Ayam Buras Village Hen	Ayam Ras Pedaging Broiler	Ayam Ras Petelur Layer	Itik Duck
(1)	(2)	(3)	(4)	(5)
1. Pasir Putih	300	-	-	30
2. Wijaya Pura	130	-	-	25
3. Pakuan Baru	-	-	-	-
4. Tambak Sari	100	-	-	-
5. Thehok	200	-	-	-
Jumlah Total	730	-	-	55

Sumber : Dinas Peternakan Kota Jambi
 Source : Animal Husbandry of Jambi City

EKONOMI
ECONOMICS

6

<http://jambikobpa.go.id>



<http://jambikota.bps.go.id>

VI. EKONOMI

Jambi Selatan merupakan kecamatan yang kegiatan perekonomiannya cukup baik di Kota Jambi.

Hal ini terlihat dari banyaknya perusahaan industri baik besar, kecil, maupun rumah tangga.

Di Jambi Selatan juga banyak terdapat unit usaha yang menjadi salah satu sumber penghasilan penduduk Jambi Selatan maupun penduduk kecamatan sekitarnya.

Di Jambi Selatan pun saat ini sudah terdapat 10 (sebelas) hotel baik hotel dengan kategori melati maupun bintang.

VI. ECONOMICS

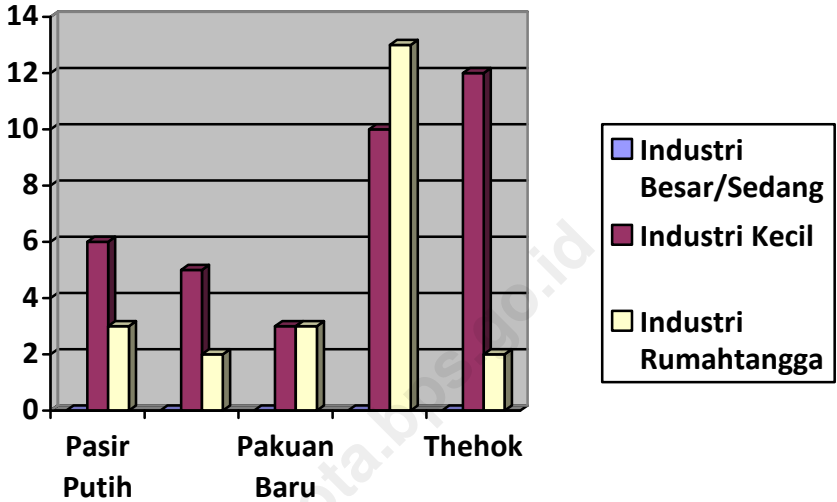
Jambi Selatan is a district that economic activity is quite good in the city of Jambi.

It can be seen from many industrial companies with specification large, small, or households.

In Jambi Selatan are also many business units. That is be one source of people's income of South Jambi or surrounding.

Now, there are 10 (ten) hotels in Jambi Selatan with category non-star or star sign hotel.

Grafik 6.1 Jumlah Perusahaan Industri Besar/Sedang, Industri Kecil, dan Industri Rumahtangga Dirinci per Kelurahan di Kecamatan Jambi selatan, 2016
 Graph 6.1 Number of Large/Medium Industries, Small Industries and Industrial Households by Urban Village in Jambi selatan District, 2016



Tabel 6.1 Jumlah Perusahaan Industri Besar/Sedang, Industri Kecil, dan Industri Rumah tangga Dirinci per Kelurahan di Kecamatan Jambi selatan, 2016

Table 6.1 Number of Large/Medium Industries, Small Industries and Industrial Households by Urban Village in Jambi selatan District, 2016

Kelurahan Urban Villages	Industri Besar/Sedang Large/Medium Industries	Industri Kecil Small Industries	Industri Rumah tangga Industrial Households
(1)	(2)	(3)	(4)
1. Pasir Putih	-	6	3
2. Wijaya Pura	-	5	2
3. Pakuan Baru	-	3	3
4. Tambak Sari	-	10	13
5. Thehok	1	12	2
Jumlah Total	1	36	23

Sumber : Kantor Kecamatan Jambi Selatan

Source : District Office of Jambi Selatan

Tabel 6.2 Jumlah Tenaga Kerja Industri Kecil dan Industri Rumah tangga Dirinci per Kelurahan di Kecamatan Jambi selatan, 2016
 Table 6.2 Number of Small Industry and Industrial Household Workers by Urban Village in Jambi selatan District, 2016

Kelurahan Urban Villages	Industri Kecil Small Industry	Industri Rumah tangga Industrial Household
(1)	(2)	(3)
1. Pasir Putih	12	3
2. Wijaya Pura	15	2
3. Pakuan Baru	6	3
4. Tambak Sari	30	13
5. Thehok	24	2
Jumlah Total	87	23

Sumber : Kantor Kecamatan Jambi Selatan
 Source : District Office of Jambi Selatan

Tabel 6.3 Jumlah Pasar Dirinci per Kelurahan di Kecamatan Jambi Selatan, 2016

Table 6.3 Number of Market by Urban Village in Jambi Selatan District, 2016

Kelurahan Urban Villages	Pasar Markets
(1)	(2)
1. Pasir Putih	1
2. Wijaya Pura	-
3. Pakuan Baru	-
4. Tambak Sari	-
5. Thehok	-
Jumlah Total	1

Sumber : Potensi Desa 2016, BPS Kota Jambi

Source : Village Potential 2016, Statistics of Jambi City

Tabel 6.4 Jumlah Unit Usaha Kegiatan Ekonomi Menurut Jenis Dirinci per Kelurahan di Kecamatan Jambi selatan, 2016
 Table 6.4 Number of Economic Activity Business Units by Type by Urban Village in Jambi Selatan District, 2016

Kelurahan Urban Villages	Restoran/ Rumah makan Restaurant	Warung Kopi Cafee	Warung Gado- gado Small Shop	Toko Shop	Mini market Stall
(1)	(2)	(3)	(4)	(5)	(6)
1. Pasir Putih	23	6	8	130	8
2. Wijaya Pura	3	10	8	115	1
3. Pakuan Baru	7	5	6	110	2
4. Tambak Sari	18	5	20	170	5
5. Thehok	19	7	15	195	5
Jumlah Total	70	33	57	720	21

Sumber : Potensi Desa 2016, BPS Kota Jambi
 Source : Village Potential 2016, Statistics of Jambi City

Tabel 6.5 Jumlah Jasa Perorangan Menurut Jenis Usaha Dirinci per Kelurahan di Kecamatan Jambi selatan, 2016

Table 6.5 Number of Personal Services by Type of Business by Urban Village in Jambi selatan District, 2016

Kelurahan Urban Villages	Tukang Cukur Barbers	Tukang Jahit Tailors	Salon Salons
(1)	(2)	(3)	(5)
1. Pasir Putih	4	8	3
2. Wijaya Pura	1	2	2
3. Pakuan Baru	2	4	2
4. Tambak Sari	2	4	2
5. Thehok	4	6	4
Jumlah Total	13	24	13

Sumber : Kantor Kecamatan Jambi Selatan

Source : District Office of Jambi Selatan

Tabel 6.6 Jumlah Hotel dan Kamar Hotel Dirinci per Kelurahan di Kecamatan Jambi selatan, 2016

Table 6.6 Number of Hotel and Total Room by Urban Village in Jambi selatan District, 2016

Kelurahan Urban Village	Jumlah Hotel Quantity	Jumlah Kamar Number of Room
(1)	(2)	(3)
1. Pasir Putih	2	64
2. Wijaya Pura	1	20
3. Pakuan Baru	-	-
4. Tambak Sari	4	101
5. Thehok	3	127
Jumlah Total	10	312

Sumber : Badan Pusat Statistik Kota Jambi

Sumber : Statistics of Jambi City

Tabel 6.7 Banyaknya Kantor Pos dan Pos Pembantu Dirinci per Kelurahan di Kecamatan Jambi Selatan 2009 - 2016

Table 6.7 Number of Post Office and Accomplice by Urban Village in Jambi Selatan District 2009 - 2016

Kelurahan Urban Village	2009	2010	2011	2012	2016
(1)	(2)	(3)	(4)	(5)	(6)
1. Pasir Putih	-	-	-	-	-
2. Wijaya Pura	1	1	1	1	1
3. Pakuan Baru	-	-	-	-	-
4. Tambak Sari	-	-	-	-	-
5. Thehok	-	-	-	-	-
Jumlah Total	1	1	1	1	1

Sumber : Badan Pusat Statistik Kota Jambi

Sumber : Statistics of Jambi City

FINANCE
Keuangan



<http://jambikab.go.id>

<http://jambikota.bps.go.id>

<http://jambikota.bps.go.id>

VII. KEUANGAN

Realisasi penerimaan PBB di Jambi Selatan tahun 2016 hanya sebesar 53,41 persen. Kondisi ini menurun jika dibandingkan dengan realisasi penerimaan PBB tahun 2015.

Kelurahan dengan realisasi penerimaan PBB terbesar adalah Kelurahan Pakuan Baru 60,39 persen dan yang terkecil adalah Kelurahan Pasir Putih sebesar 48,01 persen.

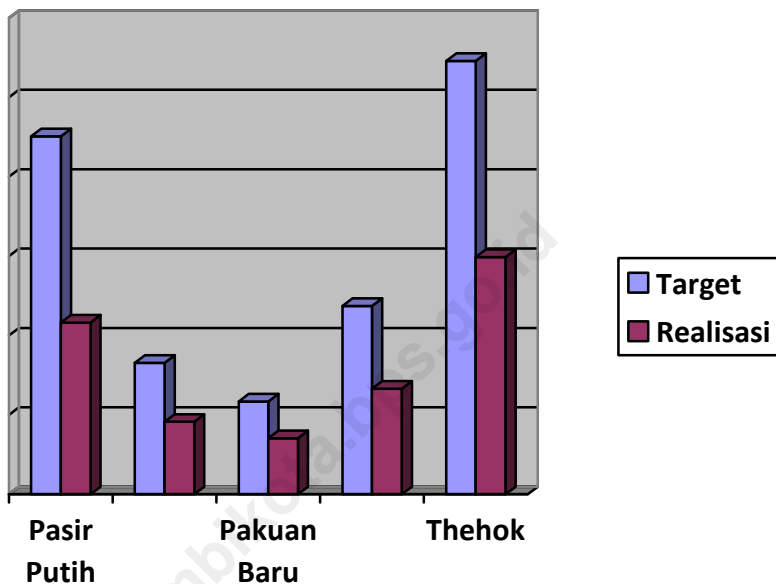
VII. FINANCE

Realized PBB in Jambi Selatan 2016 only amounted to 53.41 percent . This condition decreased compare with PBB in 2015

The urban village with the largest realized PBB is Pakuan Baru about 60.39 percent and the smallest is Pasir Putih about 48.01 percent.

Grafik 7.1 Target dan Realisasi Penerimaan PBB Dirinci per Kelurahan di Kecamatan Jambi selatan, 2016

Graph 7.1 Target and Realization of Soil and Building Tax by Urban Village in Jambi selatan District, 2016



Tabel 7.1 Target dan Realisasi Penerimaan PBB Dirinci per Kelurahan di Kecamatan Jambi selatan, 2016
 Table 7.1 Target and Realization of Soil and Building Tax by Urban Village in Jambi selatan District, 2016

Kelurahan Urban Villages	Target Target	Realisasi Realization	Persentase Percentage
(1)	(2)	(3)	(4)
Pasir putih	901.771.328	432.979.284	48,01
Wijaya pura	331.009.039	182.726.264	58,75
Pakuan baru	233.620.257	141.077.807	60,39
Tambak sari	474.804.492	266.263.914	56,08
Thehok	1.092.109.342	597.222.323	54,69
Jumlah	3.033.314.458	1.620.269.592	53,41

Sumber : Kantor Camat Jambi selatan
 Source : District Office of Jambi Selatan

DATA

MENCERDASKAN BANGSA



**BADAN PUSAT STATISTIK
KOTA JAMBI**

Jl. Basuki Rahmat, Kota Baru, Jambi 36128

Telp/Faks (0741) 40539

Email: bps1571@bps.go.id
