



Katalog Publikasi : 1403.1571.030

KECAMATAN JELUTUNG DALAM ANGKA 2007



kerjasama
Camat Jelutung
dengan



Koordinator Statistik Kec. Jelutung

SAMBUTAN CAMAT JELUTUNG

Data sangat penting dalam kegiatan pembangunan. Karena dengan adanya data, pemerintah bisa merencanakan, memonitor, dan mengevaluasi kegiatan pembangunan.

Penyajian Publikasi *Jelutung Dalam Angka 2007* ini dimaksud untuk menghimpun informasi apa yang telah dibuat dan direncanakan, apa yang akan dikembangkan untuk masa selanjutnya.

Dengan terbitnya publikasi ini, saya berharap agar semua instansi Pemerintah dan masyarakat dapat menggunakannya sebagai sumber data dan informasi yang bermanfaat.

Kepada Koordinator Statistik Kecamatan Jelutung dan semua pihak yang telah membantu dalam penyusunan publikasi ini, saya mengucapkan terima kasih.

Jambi, April 2008
Camat Jelutung

REKAN BUDIMAN, SH
NIP. 080070716

KATA PENGANTAR

Penerbitan publikasi *Kecamatan Jelutung Dalam Angka 2007* merupakan kelanjutan publikasi Kecamatan Jelutung Dalam Angka tahun-tahun sebelumnya.

Dalam publikasi ini disajikan data keadaan tahun 2006, agar dapat memberikan gambaran dan perkembangan pembangunan di wilayah Kecamatan Jelutung.

Publikasi ini terwujud berkat kerjasama yang baik dengan semua pihak baik pemerintah maupun swasta yang ada di wilayah Kecamatan Jelutung. Atas bantuan dan kerjasamanya kami ucapkan terima kasih.

Kami menyadari dalam penerbitan publikasi ini masih banyak kekurangan dan kesalahan. Oleh karena itu, kritik dan saran dari pembaca sangat kami harapkan untuk perbaikan publikasi di masa yang akan datang. Semoga publikasi ini bermanfaat.

Jambi, April 2008
Koord. Statistik Kecamatan Jelutung

MARFUDIN
NIP.340011502

DAFTAR ISI

	Halaman
SAMBUTAN CAMAT	i
KATA PENGANTAR	ii
DAFTAR ISI	iii
BAB I. MONOGRAFI KECAMATAN.	
Letak Geografis Kecamatan Jelutung	1
1. Perkembangan Curah Hujan dan Hari Hujan Kota Jambi Tahun 2002 s.d 2007	2
BAB II. PEMERINTAHAN	
2.1. Nama-nama Mantan Pejabat Pemerintahan Kecamatan Jelutung Tahun 1998 - 2007	3
2.2. Nama - nama Pejabat Pemerintahan dan Dinas Vertikal Kecamatan Jelutung Tahun 2007	4
2.3. Nama - nama Pejabat Kelurahan Dalam Kecamatan Jelutung Tahun 2007	5
2.4. Banyaknya Kantor Kelurahan, Balai Desa, Pos Keamanan Dirinci Per Kelurahan Tahun 2007	6
2.5. Banyaknya Lingkungan, Rukun Warga, Rukun Tetangga Dirinci Per Kelurahan Tahun 2007	7
BAB III. KEPENDUDUKAN	
3.1. Penduduk Menurut Jenis Kelamin Dirinci Per - Kelurahan Tahun 2007	8
3.2. Penduduk Menurut Kelompok Umur Dalam Kecamatan Jelutung Tahun 2007	9
3.3. Rata-Rata Kepadatan Penduduk Per Km ² Dirinci Menurut Kelurahan Tahun 2007.	10
3.4. Rata-Rata Anggota Rumah Tangga Dirinci Menurut Kelurahan Tahun 2007	11

3.5. Sex Ratio Dirinci Per Kelurahan Tahun 2007	12
3.6. Persentase Penduduk Dirinci Per Kelurahan Tahun 2007.....	13
3.7. Mutasi Penduduk Dirinci Per Kelurahan Tahun 2007.....	14

BAB IV. SOSIAL

4.1. Rekapitulasi Telaah Kemandirian Posyandu Dalam Wilayah Kec. Jelutung Tahun 2007	16
4.2. Banyaknya Sarana Pendidikan Di Kecamatan Jelutung Tahun 2007	17
4.3. Jumlah Tingkat Pengurusan TP-PKK Di Kecamatan Jelutung Tahun 2007	22
4.4. Banyaknya Kelompok PKK di Tiap Kelurahan Dalam Wilayah Kec. Jelutung Tahun 2007	23
4.5. Banyaknya Kader PKK Kecamatan Jelutung Tahun 2007.....	24
4.6. Nama-Nama Ketua dan Petugas Penanggung Jawab Administrasi PKK Kelurahan dalam Wilayah Kecamatan Jelutung Tahun 2007	25
4.7. Banyaknya Sarana Kesehatan Menurut Jenisnya Dalam Wilayah Kec. Jelutung Tahun 2004	26
4.8. Banyaknya PUS dan Akseptor KB Dirinci Menurut Metode Yang Digunakan Per Kelurahan Dalam Wilayah Kecamatan Jelutung Tahun 2007	28
4.9. Banyaknya Keluarga Pra KS dan KS I Kecamatan Jelutung Tahun 2007	31
4.10. Banyaknya Keluarga Penerimaan Kartu Sehat Kecamatan Jelutung Tahun 2007	32
4.11. Banyaknya Kejadian Nikah dan Cerai Dirinci Per Kelurahan Di Kec. Jelutung Tahun 2007	33
4.12. Banyaknya Sarana Peribadatan Dirinci Menurut Jenisnya Per Kelurahan Tahun 2007.....	34

BAB V. EKONOMI

5.1. Kepemilikan Kolam Ikan Di Kecamatan Jelutung Tahun 2007	36
5.2. Daftar Nama Hotel, Wisma, Penginapan, Jumlah Kamar, Tempat Tidur, dan Tenaga Kerja Tahun 2007.....	37
5.3. Target dan Realisasi Penerimaan PBB Per Kelurahan di Kecamatan Jelutung Tahun 2007	38

BAB VI. POLITIK

6.1. Rekapitulasi Perhitungan Suara Pemilihan Presiden Tahap Kedua Kecamatan Jelutung Tahun 2007	39
6.2. Banyaknya Suara Tidak Sah Perhitungan Suara Pemilihan Presiden Tahap Kedua Kecamatan Jelutungg Tahun 2007	40

BAB I

Monografi Kecamatan

<http://jambangkota.bps.go.id>

Letak Geografis Kecamatan Jelutung

Kecamatan Jelutung terletak di tengah-tengah Kota Jambi, dengan ketinggian rata-rata 37 m dari permukaan air laut.

Batas-batas Kecamatan Jelutung adalah sebagai berikut :
Sebelah Utara berbatasan dengan Kecamatan Pasar Jambi
Sebelah Selatan berbatasan dengan Kecamatan Kota Baru
Sebelah Timur berbatasan dengan Kecamatan Jambi Timur
Sebelah Barat berbatasan dengan

Keadaan wilayah Kecamatan Jelutung datar dan sedikit berbukit dengan luas 7,92 Km² dan terdiri dari 7 Kelurahan, yaitu:

1. Kelurahan Handil Jaya dengan luas 0,95 Km² atau 11,99% dari luas kecamatan.
2. Kelurahan Kebun Handil dengan luas 1,13 Km² atau 14,27% dari luas kecamatan.
3. Kelurahan Jelutung dengan luas 1,46 Km² atau 18,43% dari luas kecamatan.
4. Kelurahan Payo Lebar dengan luas 1,23 Km² atau 15,53% dari luas kecamatan.
5. Kelurahan Lebak Bandung dengan luas 2,01 Km² atau 25,38% dari luas kecamatan.
6. Kelurahan Cempaka Putih dengan luas 0,70 Km² atau 8,84% dari luas kecamatan.
7. Kelurahan Talang Jauh dengan luas 0,44 Km² atau 5,55% dari luas kecamatan.

**Tabel. 1 Perkembangan Curah Hujan Dan Hari Hujan
Kota Jambi Tahun 2007**

B u l a n	2006	
	Curah Hujan (MM)	Hari Hujan
(1)	(4)	(5)
Januari	211	24
Februari	92	18
Maret	234	21
April	293	21
Mei	217	18
Juni	104	16
Juli	211	18
Agustus	199	15
September	86	15
Oktober	238	19
Nopember	101	18
Desember	238	24

Sumber : Stasiun Meteorologi dan Geofisika Jambi

BAB II

Pemerintahan

<http://jambikep.bps.go.id>

**Tabel 2.1. Nama-Nama Mantan Pejabat Pemerintah
Kecamatan Jelutung 1994 - 2007**

N a m a	Jabatan	Tahun
(1)	(2)	(3)
1. Drs. Izhar Muzani	Camat	1998-1999
2. Drs. Izhar Muzani	Camat	1999-2000
3. Drs. Izhar Muzani	Camat	2000-2001
4. Drs. Izhar Muzani	Camat	2001-2002
5. Drs. Izhar Muzani	Camat	2002-2003
6. Drs. Atma Jaya, M.Si	Camat	2004-2005
7. Drs. Atmajaya, M.Si.	Camat	2005-2006
8. Drs. Azhari	Camat	2006-2007

Sumber: Kantor Camat Jelutung

Tabel. 2.2. Nama-Nama Pejabat Pemerintahan dan Dinas Vertikal Kecamatan Jelutung Tahun 2007

N a m a	Jabatan
(1)	(2)
1. Drs. Azhari	Camat
2. (kosong)	Sekwilcam
3. M. Dawam, Sc.	Kasi Pemerintahan
4. Kairul Anwar	Kasi PDPM
5. Rosmawati	Kaur Umum
6. Sahat Marulitua, S.H.	Kasi Trantip
7. Syafrini	Kadis Pertanian
8. Marfuddin	Mantri Statistik
9. Dra. Sa'adah	PPLKB

Sumber : Kantor Camat Jelutung

**Tabel 2.3. Nama-Nama Pejabat Kelurahan Dalam
Kecamatan Jelutung Tahun 2007**

N a m a	Jabatan
(1)	(2)
1. Muhammad, S.Ag.	Lurah Handil Jaya
2. Suprpto	Lurah Kebun Handil
3. Jambri	Lurah Jelutung
4. Kurnia D.M.,BA	Lurah Payo Lebar
5. S u r o t o	Lurah Lebak Bandung
6. Arwin	Lurah Cempaka Putih
7. Arzi Efendi, S.H.	Lurah Talang Jauh

Sumber : Kantor Camat Jelutung

Kecamatan Jelutung Dalam Angka 2007

**Tabel 2.4. Banyaknya Kantor Kelurahan, Balai Desa,
Pos Keamanan Dirinci Per Kelurahan
Tahun 2007**

Kelurahan	Kantor Kelurahan	Balai Desa	Pos Keamanan
(1)	(2)	(3)	(4)
1. Handil Jaya	1	1	22
2. Kebun Handil	1	1	36
3. Jelutung	1	1	22
4. Payo Lebar	1	1	12
5. Lebak Bandung	1	1	17
6. Cempaka Putih	1	1	12
7. Talang Jauh	1	1	6
J u m l a h	7	7	127

Sumber : Kantor Camat Jelutung

Tabel 2.5. Banyaknya Lingkungan, Rukun Warga, Rukun Tetangga Dirinci Per Kelurahan Tahun 2007

Kelurahan	Lingkungan	Rukun Warga	Rukun Tetangga
(1)	(2)	(3)	(4)
1. Handil Jaya	-	-	28
2. Kebun Handil	-	-	30
3. Jelutung	-	-	60
4. Payo Lebar	-	-	37
5. Lebak Bandung	-	-	36
6. Cempaka Putih	-	-	25
7. Talang Jauh	-	-	11
J u m l a h	-	-	227

Sumber : Kantor Camat Jelutung

BAB III

Penduduk

<http://jambora.bps.go.id>

**Tabel. 3.1. Penduduk Menurut Jenis Kelamin
Dirinci per Kelurahan
Tahun 2007**

Kelurahan	Jenis Kelamin		Jumlah
	Laki-laki	Perempuan	
(1)	(2)	(3)	(4)
1. Kebun Handil	4.122	4.058	8.180
2. Jelutung	6.808	6.811	13.619
3. Payo Lebar	4.712	4.676	9.388
4. Lebak Bandung	4.807	5.203	10.010
5. Cempaka Putih	3.736	3.773	7.509
6. Talang Jauh	2.254	2.332	4.586
7. Handil Jaya	3.872	4.378	8.250
J u m l a h	30.311	31.231	61.542

Sumber : Kantor Camat Jelutung

**Tabel 3.2. Penduduk Menurut Kelompok Umur
Dalam Kecamatan Jelutung Th. 2007**

Kelompok Umur	Jenis Kelamin		Jumlah
	Laki-laki	Perempuan	
(1)	(2)	(3)	(4)
0 - 4	3.122	3.217	6.339
5 - 9	2.576	2.655	5.231
10 - 14	2.758	2.842	5.600
15 - 19	2.880	2.967	5.846
20 - 24	3.243	3.342	6.585
25 - 29	3.334	3.435	6.770
30 - 34	2.304	2.374	4.677
35 - 39	2.425	2.498	4.923
40 - 44	1.970	2.030	4.000
45 - 49	1.758	1.811	3.569
50 - 54	1.394	1.437	2.831
55 - 59	909	937	1.354
60 Keatas	1.637	1.686	3.323
J u m l a h	30.311	31.231	61.542

Sumber : Kantor BPS Kota Jambi

**Tabel 3.3. Rata-rata Kepadatan Penduduk Per Km²
Dirinci Menurut Kelurahan Tahun 2007**

Kelurahan	Luas (Ha)	Penduduk	Kepadatan Per Ha
(1)	(2)	(3)	(4)
1. Kebun Handil	113	8.180	72,39
2. Jelutung	146	13.619	93,28
3. Payo Lebar	123	9.388	76,33
4. Lebak Bandung	201	10.010	49,80
5. Cempaka Putih	70	7.509	107,27
6. Talang Jauh	44	4.586	104,23
7. Handil Jaya	95	8.250	86,84
J u m l a h	792	61.542	77,70

Sumber : Registrasi Penduduk 2007

Ket : Luas dalam Ha (10.000 m²)

Tabel 3.4. Rata-rata Anggota Rumahtangga Dirinci Menurut Kelurahan Tahun 2007

Kelurahan	Rumah Tangga	Penduduk	Rata-rata Anggota Rumahtangga
(1)	(2)	(3)	(4)
1. Kebun Handil	1.913	8.180	4
2. Jelutung	3.171	13.619	4
3. Payo Lebar	1.987	9.388	5
4. Lebak Bandung	2.438	10.010	4
5. Cempaka Putih	1.916	7.509	4
6. Talang Jauh	811	4.586	6
7. Handil Jaya	2.844	8.250	3
J u m l a h	15.080	61.542	4

Sumber : Registrasi Penduduk 2007

Tabel 3.5. Sex Ratio Penduduk Dirinci Per Kelurahan Tahun 2007

Kelurahan	Jenis Kelamin		Sex Ratio
	Laki-laki	Perempuan	
(1)	(2)	(3)	(4)
1. Kebun Handil	4.122	4.058	102
2. Jelutung	6.808	6.811	100
3. Payo Lebar	4.712	4.676	101
4. Lebak Bandung	4.807	5.203	92
5. Cempaka Putih	3.736	3.773	99
6. Talang Jauh	2.254	2.332	97
7. Handil Jaya	3.872	4.378	88
J u m l a h	30.311	31.231	97

Sumber : Registrasi Penduduk 2007

Tabel 3.6. Persentase Penduduk Dirinci Per Kelurahan Tahun 2007

Kelurahan	Penduduk	Persentase
(1)	(2)	(3)
1. Kebun Handil	8.180	13,29
2. Jelutung	13.619	22,13
3. Payo Lebar	9.388	15,25
4. Lebak Bandung	10.010	16,27
5. Cempaka Putih	7.509	12,20
6. Talang Jauh	4.586	7,45
7. Handil Jaya	8.250	13,41
J u m l a h	61.542	100,00

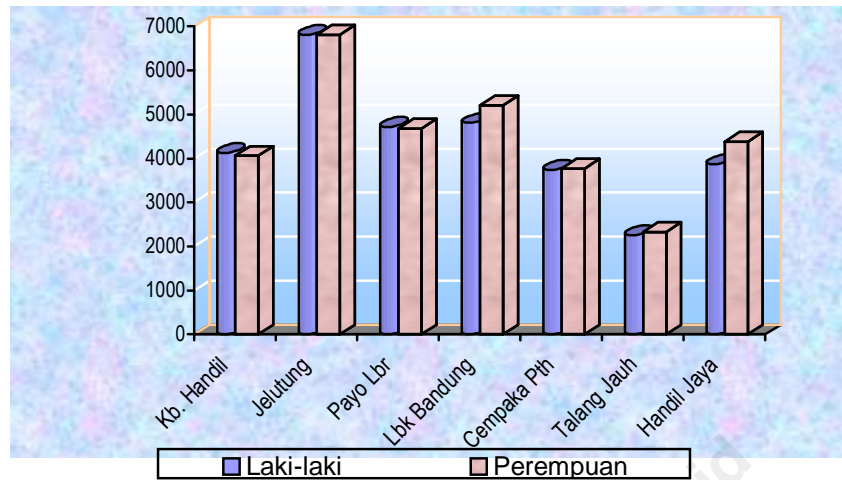
Sumber : Registrasi Penduduk 2007

Tabel 3.7. Mutasi Penduduk Dirinci Per Kelurahan Tahun 2007

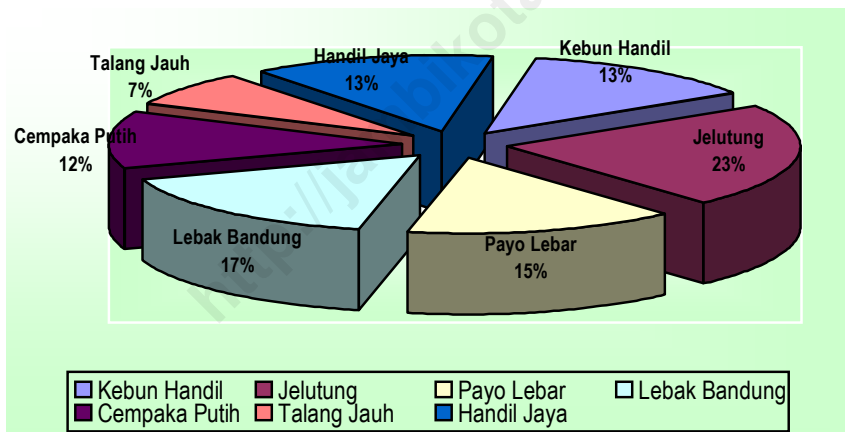
Kelurahan	Lahir	Mati	Datang	Pindah
(1)	(2)	(3)	(4)	(5)
1. Kebun Handil	86	28	116	34
2. Jelutung	50	34	16	18
3. Payo Lebar	89	16	54	7
4. Lebak Bandung	24	14	19	10
5. Cempaka Putih	118	44	185	78
6. Talang Jauh	12	6	14	-
7. Handil Jaya	65	43	-	-
J u m l a h	444	185	404	147

Sumber : Diolah dari Registrasi Penduduk 2007

Grafik 1. Jumlah Penduduk Menurut Jenis Kelamin per Kelurahan Tahun 2007



Grafik 2. Persentase Jumlah Penduduk per Kelurahan Tahun 2007



BAB IV

Sosial

<http://jambiloan.bps.go.id>

**Tabel. 4.1. Rekapitulasi Telaah Kemandirian Posyandu
Dalam Wilayah Kec. Jelutung
Tahun 2007**

Kelurahan	Klasifikasi Posyandu			
	Pratama	Madya	Purnama	Mandiri
(1)	(2)	(3)	(4)	(5)
1. Handil Jaya	2	2	2	-
2. Kebun Handil	3	3	-	-
3. Jelutung	3	7	-	1
4. Payo Lebar	1	-	6	1
5. Lebak Bandung	-	7	-	-
6. Cempaka Putih	4	-	-	1
7. Talang Jauh	3	-	-	-
J u m l a h	16	19	8	3

Sumber : Kantor Camat Jelutung

Tabel. 4.2.1. Banyaknya Taman Kanak-Kanak di Kecamatan Jelutung Tahun 2007

Kelurahan	Taman Kanak-Kanak	
	Negeri	Swasta
(1)	(2)	(3)
1. Handil Jaya	-	2
2. Kebun Handil	-	-
3. Jelutung	-	1
4. Payo Lebar	-	6
5. Lebak Bandung	-	-
6. Cempaka Putih	-	2
7. Talang Jauh	-	2
J u m l a h	-	13

Sumber : Kantor Camat Jelutung

Tabel. 4.2.2. Banyaknya Sekolah Dasar Di Kecamatan Jelutung Tahun 2007

Kelurahan	Sekolah Dasar	
	Negeri	Swasta
(1)	(2)	(3)
1. Handil Jaya	4	-
2. Kebun Handil	3	-
3. Jelutung	8	4
4. Payo Lebar	5	-
5. Lebak Bandung	8	-
6. Cempaka Putih	2	2
7. Talang Jauh	-	1
J u m l a h	30	7

Sumber : Kantor Camat Jelutung

**Tabel. 4.2.3. Banyaknya Sekolah Lanjutan Tingkat Pertama
Di Kecamatan Jelutung
Tahun 2007**

Kelurahan	SLTP	
	Negeri	Swasta
(1)	(2)	(3)
1. Handil Jaya	-	-
2. Kebun Handil	-	-
3. Jelutung	-	4
4. Payo Lebar	1	-
5. Lebak Bandung	-	-
6. Cempaka Putih	-	-
7. Talang Jauh	-	1
J u m l a h	1	5

Sumber : Kantor Camat Jelutung

**Tabel. 4.2.4. Banyaknya Sekolah Lanjutan Tingkat Atas
Di Kecamatan Jelutung
Tahun 2007**

Kelurahan	SLTA	
	Negeri	Swasta
(1)	(2)	(3)
1. Handil Jaya	-	-
2. Kebun Handil	-	-
3. Jelutung	1	4
4. Payo Lebar	-	-
5. Lebak Bandung	-	-
6. Cempaka Putih	-	-
7. Talang Jauh	-	1
J u m l a h	1	5

Sumber : Kantor Camat Jelutung

**Tabel. 4.2.5. Banyaknya Perguruan Tinggi Di
Kecamatan Jelutung
Tahun 2007**

Kelurahan	Perguruan Tinggi	
	Negeri	Swasta
(1)	(2)	(3)
1. Handil Jaya	-	-
2. Kebun Handil	-	-
3. Jelutung	-	-
4. Payo Lebar	-	-
5. Lebak Bandung	-	1
6. Cempaka Putih	-	-
7. Talang Jauh	-	-
J u m l a h	-	1

Sumber : Kantor Camat Jelutung

**Tabel. 4.3. Jumlah Tingkat Pengurusan TP-PKK
Di Kecamatan Jelutung
Tahun 2007**

Kelurahan	Jumlah Kepengurusan TP-PKK
(1)	(2)
1. Handil Jaya	1
2. Kebun Handil	1
3. Jelutung	1
4. Payo Lebar	1
5. Lebak Bandung	1
6. Cempaka Putih	1
7. Talang Jauh	1
J u m l a h	7

Sumber : Kantor Camat Jelutung

**Tabel. 4.4. Banyaknya Kelompok PKK Di Tiap Kelurahan
Dalam Wilayah Kec. Jelutung
Tahun 2007**

Kelurahan	PKK LK/PSN	PKK/RW	PKK/RT	Dasa Wisma
(1)	(2)	(3)	(4)	(5)
1. Handil Jaya	-	-	28	163
2. Kebun Handil	-	-	30	192
3. Jelutung	-	-	60	183
4. Payo Lebar	-	-	37	118
5. Lebak Bandung	-	-	36	87
6. Cempaka Putih	-	-	25	64
7. Talang Jauh	-	-	9	45
J u m l a h	-	-	225	852

Sumber : Kantor Camat Jelutung

Tabel. 4.5. Banyaknya Kader PKK Kecamatan Jelutung Tahun 2007

Kelurahan	Jumlah Kader		
	Anggota TP PKK	Umum	Khusus
(1)	(2)	(3)	(4)
1. Handil Jaya	30	188	13
2. Kebun Handil	20	23	10
3. Jelutung	30	178	51
4. Payo Lebar	25	327	17
5. Lebak Bandung	28	62	19
6. Cempaka Putih	32	32	28
7. Talang Jauh	26	24	5
J u m l a h	191	834	143

Sumber : Kantor Camat Jelutung

**Tabel. 4.6. Nama-Nama Ketua dan Petugas Penanggung Jawab
Administrasi PKK Kelurahan dalam Wilayah
Kecamatan Jelutung
Tahun 2007**

Kelurahan	Jabatan	
	Ketua	Petugas
(1)	(2)	(3)
1. Handil Jaya	Ny. Nelly Muhammad	Ny. Syamsiati
2. Kebun Handil	Ny. Suprpto	Yuniarti
3. Jelutung	Ny. Lis Darsih Jamri	Ny. Mardiana
4. Payo Lebar	Ny. Kurnia DM,BA	Ny. Janawati
5. Lebak Bandung	Ny. Eva Linda	Ny. Eik Onah
6. Cempaka Putih	Ny. Arwin	Ny. Jasbarni
7. Talang Jauh	Ny. Arzi Efendi	Ny. Meri Simbolon

Sumber : Kantor Camat Jelutung

**Tabel. 4.7. Banyaknya Sarana Kesehatan Menurut Jenisnya
Dalam Wilayah Kec. Jelutung
Tahun 2007**

Kelurahan	Rumah Sakit	Puskesmas Induk	Puskesmas Pembantu
(1)	(2)	(3)	(4)
1. Handil Jaya	-	1	1
2. Kebun Handil	-	-	-
3. Jelutung	-	-	1
4. Payo Lebar	-	1	-
5. Lebak Bandung	-	-	1
6. Cempaka Putih	-	-	1
7. Talang Jauh	-	-	-
J u m l a h	-	2	4

Sumber : Kecamatan Jelutung

Lanjutan Tabel 4.7

Kelurahan (1)	Balai Pengobatan (2)	Pos	
		KB (3)	Yandu (4)
1. Handil Jaya	-	1	6
2. Kebun Handil	-	1	5
3. Jelutung	-	1	12
4. Payo Lebar	-	1	8
5. Lebak Bandung	-	1	12
6. Cempaka Putih	-	1	6
7. Talang Jauh	-	1	4
J u m l a h	-	7	53

Sumber : Kecamatan Jelutung

Tabel. 4.8. Banyaknya PUS Dan Akseptor KB Dirinci Menurut Metode Yang Digunakan Per Kelurahan Dalam Wilayah Kec. Jelutung Tahun 2007

Kelurahan	PUS	Akseptor KB Menurut Metode yang Digunakan		
		IUD	PIL	Suntik
(1)	(2)	(3)	(4)	(5)
1. Handil Jaya	1.786	59	735	516
2. Kebun Handil	1.516	88	517	460
3. Jelutung	2.279	133	883	768
4. Payo Lebar	1.690	89	479	821
5. Lebak Bandung	1.786	96	918	492
6. Cempaka Putih	1.359	44	456	466
7. Talang Jauh	551	21	183	206
J u m l a h	10.967	530	4.171	3.729

Sumber : Kantor Camat Jelutung

Lanjutan Tabel 4.8

Kelurahan	Akseptor KB Menurut Metode yang Digunakan			
	Kondom	MOP	MOW	Implant
(1)	(6)	(7)	(8)	(9)
1. Handil Jaya	2	-	13	24
2. Kebun Handil	3	1	35	35
3. Jelutung	58	-	31	77
4. Payo Lebar	20	1	26	36
5. Lebak Bandung	9	-	39	26
6. Cempaka Putih	29	1	33	37
7. Talang Jauh	15	2	13	2
J u m l a h	136	5	190	237

Sumber : Kantor Camat Jelutung

Lanjutan Tabel 4.8.

Kelurahan	Jumlah PUS	PUS yang Belum KB
(1)	(10)	(11)
1. Handil Jaya	1.786	437
2. Kebun Handil	1.516	377
3. Jelutung	2.279	329
4. Payo Lebar	1.690	219
5. Lebak Bandung	1.786	206
6. Cempaka Putih	1.359	293
7. Talang Jauh	551	109
J u m l a h	10.967	1.970

Sumber : Kantor Camat Jelutung

**Tabel 4.9. Banyaknya Keluarga Pra KS dan KS 1
Kecamatan Jelutung Tahun 2007**

Kelurahan	Pra KS	KS 1
(1)	(2)	(3)
1. Handil Jaya	76	552
2. Kebun Handil	68	389
3. Jelutung	89	437
4. Payo Lebar	42	549
5. Lebak Bandung	79	424
6. Cempaka Putih	63	335
7. Talang Jauh	93	129
J u m l a h	510	2.815

Sumber : Kantor Camat Jelutung

**Tabel 4.10. Banyaknya Keluarga Penerima Kartu Sehat
Kecamatan Jelutung Tahun 2007**

Kelurahan	Kartu Sehat
(1)	(2)
1. Handil Jaya	137
2. Kebun Handil	364
3. Jelutung	666
4. Payo Lebar	86
5. Lebak Bandung	95
6. Cempaka Putih	62
7. Talang Jauh	2
J u m l a h	1.412

Sumber : Kantor Camat Jelutung

Tabel 4.11. Banyaknya Kejadian Nikah dan Cerai Dirinci Per Kelurahan Di Kec. Jelutung Tahun 2007

Kelurahan	Nikah	Cerai
(1)	(2)	(3)
1. Handil Jaya	69	6
2. Kebun Handil	85	5
3. Jelutung	126	7
4. Payo Lebar	87	6
5. Lebak Bandung	93	4
6. Cempaka Putih	41	4
7. Talang Jauh	7	1
J u m l a h	508	33

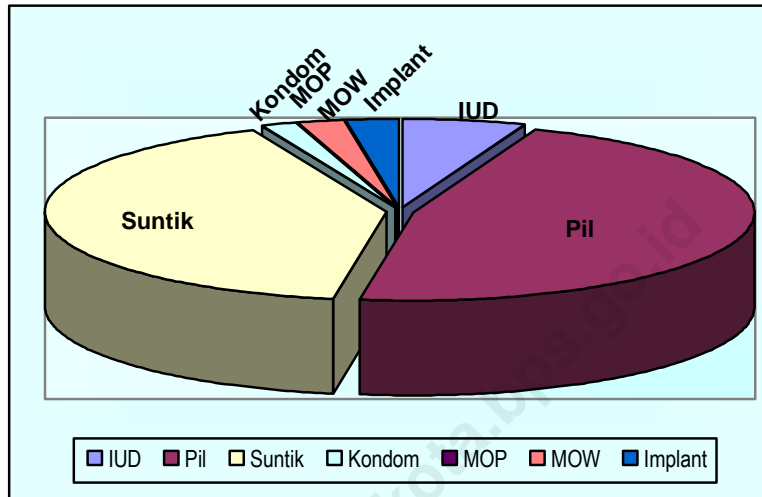
Sumber : Kantor Camat Jelutung

Tabel 4.12. Banyaknya Sarana Peribadatan Dirinci Menurut Jenisnya Per Kelurahan Tahun 2007

Kelurahan	Sarana Peribadatan				
	Masjid	Langgar	Gereja	Kuil	Vihara
(1)	(2)	(3)	(4)	(5)	(6)
1. Handil Jaya	4	-	1	-	-
2. Kebun Handil	4	4	1	-	-
3. Jelutung	8	9	-	-	1
4. Payo Lebar	6	7	-	1	1
5. Lebak Bandung	5	5	-	-	-
6. Cempaka Putih	1	4	-	1	1
7. Talang Jauh	1	1	1	1	1
J u m l a h	29	30	3	3	4

Sumber : Kantor Camat Jelutung

Grafik 3. Jumlah Akseptor KB Menurut Metode yang Digunakan Tahun 2007



BAB V

Ekonomi

<http://jam.kotabps.go.id>

Tabel. 5.1. Kepemilikan Kolam Ikan Di Kecamatan Jelutung Tahun 2007

Kelurahan	Jumlah Kolam (Unit)	Jumlah Ikan (Ekor)	Jenis Ikan
(1)	(2)	(3)	(4)
1. Handil Jaya	5	11.000	Patin, Nila
2. Kebun Handil	15	30.000	Patin, Nila
3. Jelutung	10	25.000	Patin, Nila
4. Payo Lebar	4	8.000	Patin
5. Lebak Bandung	3	8.000	Patin
6. Cempaka Putih	5	12.000	Patin
7. Talang Jauh	4	9.000	Nila
J u m l a h	46	99.000	

Sumber : Kantor Camat Jelutung

Tabel. 5.2. Daftar Nama Hotel, Wisma, Penginapan, Jumlah Kamar, Tempat Tidur, dan Tenaga Kerja Tahun 2007

Nama Hotel, Wisma/Penginapan	Banyaknya		
	Kamar	Tempat Tidur	Tenaga Kerja
(1)	(2)	(3)	(4)
1. Hotel Matahari	92	161	19
2. Hotel Harisman	21	31	18
3. Hotel Aini	37	70	19
4. Hotel Adipura	12	24	10
5. Hotel Bungo Kincai	12	24	10
6. Hotel Lido	18	21	7

Sumber : Badan Pusat Statistik Kota Jambi

**Tabel 5.3. Target dan Realisasi Penerimaan PBB
Per Kelurahan di Kecamatan Jelutung
Tahun 2007**

Kelurahan	Target	Realisasi	Persentase (%)
(1)	(2)	(3)	(4)
1. Handil Jaya	120.264.455	76.240.853	53,39
2. Kebun Handil	180.983.106	148.628.586	82,12
3. Jelutung	187.898.996	136.118.595	71,44
4. Payo Lebar	116.510.722	74.285.268	63,76
5. Lebak Bandung	115.617.129	93.782.064	81,11
6. Cempaka Putih	118.562.605	118.660.135	100,08
7. Talang Jauh	117.901.426	161.716.167	137,16
J u m l a h	957.738.439	809.431.668	84,51

Sumber : Kantor Camat Jelutung

BAB VI

Politik

<http://jambipota.bps.go.id>

**Tabel. 6.1. Rekapitulasi Perhitungan Suara Pemilihan
Pemilihan Presiden Tahap Kedua
Kecamatan Jelutung
Tahun 2004**

Kelurahan	Nama Pasangan Presiden dan Wakil Presiden	
	Megawati dan Hasyim Muzadi	Susilo Bambang Yudhoyono dan Yusuf Kalla
(1)	(2)	(3)
1. Handil Jaya	855	3.227
2. Kebun Handil	1.007	2.813
3. Jelutung	1.995	5.397
4. Payo Lebar	994	3.740
5. Lebak Bandung	1.113	3.991
6. Cempaka Putih	1.227	2.496
7. Talang Jauh	856	1.027
J u m l a h	8.047	22.691

Sumber : Kantor Camat Jelutung

Kecamatan Jelutung Dalam Angka 2007

Tabel. 6.2. Banyaknya Suara Tidak Sah Perhitungan Suara Pemilihan Presiden Tahap Kedua Kecamatan Jelutung Tahun 2004

Kelurahan	Suara Tidak Sah
(1)	(2)
1. Handil Jaya	46
2. Kebun Handil	47
3. Jelutung	74
4. Payo Lebar	66
5. Lebak Bandung	53
6. Cempaka Putih	41
7. Talang Jauh	20
Jumlah	347

Sumber : Badan Pusat Statistik Kota Jambi