



Katalog Publikasi : 1403.1571.030

KECAMATAN JELUTUNG DALAM ANGKA 2008



BADAN PUSAT STATISTIK KOTA JAMBI
Koordinator Statistik Kecamatan Jelutung

SAMBUTAN CAMAT JELUTUNG

Data sangat penting dalam kegiatan pembangunan. Karena dengan adanya data, pemerintah bisa merencanakan, memonitor, dan mengevaluasi kegiatan pembangunan.

Penyajian Publikasi *Jelutung Dalam Angka 2008* ini dimaksud untuk menghimpun informasi apa yang telah dibuat dan direncanakan, apa yang akan dikembangkan untuk masa selanjutnya.

Dengan terbitnya publikasi ini, saya berharap agar semua instansi Pemerintah dan masyarakat dapat menggunakannya sebagai sumber data dan informasi yang bermanfaat.

Kepada Koordinator Statistik Kecamatan Jelutung dan semua pihak yang telah membantu dalam penyusunan publikasi ini, saya mengucapkan terima kasih.

Jambi, Agustus 2009
Camat Jelutung

ARZI EFENDI, SH
NIP. 430 011 224

KATA PENGANTAR

Penerbitan publikasi *Kecamatan Jelutung Dalam Angka 2008* merupakan kelanjutan publikasi Kecamatan Jelutung Dalam Angka tahun sebelumnya.

Dalam publikasi ini disajikan data keadaan tahun 2008, agar dapat memberikan gambaran dan perkembangan pembangunan di wilayah Kecamatan Jelutung.

Publikasi ini terwujud berkat kerjasama yang baik dengan semua pihak baik pemerintah maupun swasta yang ada di wilayah Kecamatan Jelutung. Atas bantuan dan kerjasamanya kami ucapkan terima kasih.

Kami menyadari dalam penerbitan publikasi ini masih banyak kekurangan dan kesalahan. Oleh karena itu, kritik dan saran dari pembaca sangat kami harapkan untuk perbaikan publikasi di masa yang akan datang. Semoga publikasi ini bermanfaat.

Jambi, Agustus 2009
Koord. Statistik Kecamatan Jelutung

A K M A L
NIP.340009656

DAFTAR ISI

Halaman

SAMBUTAN CAMAT	i
KATA PENGANTAR	ii
DAFTAR ISI	iii
BAB I. MONOGRAFI KECAMATAN.	
1 Letak Geografis Kecamatan Jelutung	1
2 Perkembangan Curah Hujan dan Hari Hujan Kota Jambi Tahun 2008	2
BAB II. PEMERINTAHAN	
2.1. Nama-nama Mantan Pejabat Pemerintahan Kecamatan Jelutung Tahun 1986 – 2008.....	3
2.2. Nama - nama Pejabat Pemerintahan dan Dinas Vertikal Kecamatan Jelutung Tahun 2008.....	4
2.3. Nama - nama Pejabat Kelurahan Dalam Kecamatan Jelutung Tahun 2008	5
2.4. Banyaknya Kantor Kelurahan, Balai Desa, Pos Keamanan Dirinci Per Kelurahan Tahun 2008	6
2.5. Banyaknya Lingkungan, Rukun Warga, Rukun Tetangga Dirinci Per Kelurahan Tahun 2008	7
BAB III. KEPENDUDUKAN	
3.1. Penduduk Menurut Jenis Kelamin Dirinci Per - Kelurahan Tahun 2008	8
3.2. Penduduk Menurut Kelompok Umur Dalam Kecamatan Jelutung Tahun 2008	9
3.3. Rata-Rata Kepadatan Penduduk Per Km ² Dirinci Menurut Kelurahan Tahun 2008.	10
3.4. Rata-Rata Anggota Rumah Tangga Dirinci Menurut Kelurahan Tahun 2008	11

3.5. Sex Ratio Dirinci Per Kelurahan Tahun 2008.....	12
3.6. Persentase Penduduk Dirinci Per Kelurahan Tahun 2008.....	13
3.7. Grafik Penduduk Menurut Jenis Kelamin Tahun 2008..	14
3.8. Grafik Penduduk per Kelurahan tahun 2008.....	15

BAB IV. SOSIAL

4.1. Rekapitulasi Telaah Kemandirian Posyandu Dalam Wilayah Kecamatan Jelutung Tahun 2008.....	16
4.2. Banyaknya Sarana Pendidikan Di Kecamatan Jelutung Tahun 2008	17-21
4.3. Jumlah Tingkat Pengurusan TP-PKK Di Kecamatan Jelutung Tahun 2008	22
4.4. Banyaknya Kelompok PKK di Tiap Kelurahan Dalam Wilayah Kec. Jelutung Tahun 2008	23
4.5. Banyaknya Kader PKK Kecamatan Jelutung Tahun 2008.....	24
4.6. Nama-Nama Ketua dan Petugas Penanggung Jawab Administrasi PKK Kelurahan dalam Wilayah Kecamatan Jelutung Tahun 2008	25
4.7. Banyaknya Sarana Kesehatan Menurut Jenisnya Dalam Wilayah Kec. Jelutung Tahun 2008	26-27
4.8. Banyaknya PUS dan Akseptor KB Dirinci Menurut Metode Yang Digunakan Per Kelurahan Dalam Wilayah Kecamatan Jelutung Tahun 2008.....	28-30
4.9. Banyaknya Keluarga Pra KS dan KS I Kecamatan Jelutung Tahun 2008	31
4.10. Banyaknya Keluarga Penerima Askeskin dan BLT Kecamatan Jelutung Tahun 2008	32
4.11. Banyaknya Kejadian Nikah dan Cerai Dirinci Per Kelurahan Di Kec. Jelutung Tahun 2008 ..	33
4.12. Banyaknya Sarana Peribadatan Dirinci Menurut Jenisnya Per Kelurahan Tahun 2008.....	34-35

BAB V. EKONOMI

5.1. Kepemilikan Kolam Ikan Di Kecamatan Jelutung Tahun 2008	36
5.2. Daftar Nama Hotel, Wisma, Penginapan, Jumlah Kamar, Tempat Tidur, dan Tenaga Kerja Tahun 2008.....	37
5.3. Target dan Realisasi Penerimaan PBB Per Kelurahan di Kecamatan Jelutung Tahun 2008	38
5.4. Bangunan Tempat Tinggal Permanen, Semi Permanen, Tidak Permanen Tahun 2008 Di Kecamatan Jelutung	39

BAB VI. POLITIK

6.1. Rekapitulasi Perhitungan Suara Pemilihan Presiden Tahap Kedua Kecamatan Jelutung Tahun 2004	40
6.2. Banyaknya Suara Tidak Sah Perhitungan Suara Pemilihan Presiden Tahap Kedua Kecamatan Jelutungg Tahun 2004.....	41

BAB.I

MONOGRAFI

<http://jambikota.bps.go.id>

Letak Geografis Kecamatan Jelutung

Kecamatan Jelutung terletak di tengah-tengah Kota Jambi, dengan ketinggian rata-rata 37 m dari permukaan air laut.

Batas-batas Kecamatan Jelutung adalah sebagai berikut :
Sebelah Utara berbatasan dengan Kecamatan Pasar Jambi
Sebelah Selatan berbatasan dengan Kecamatan Kota Baru
Sebelah Timur berbatasan dengan Kecamatan Jambi Timur
Sebelah Barat berbatasan dengan

Keadaan wilayah Kecamatan Jelutung datar dan sedikit berbukit dengan luas 7,92 Km² dan terdiri dari 7 Kelurahan, yaitu:

1. Kelurahan Handil Jaya dengan luas 0,95 Km² atau 11,99% dari luas kecamatan.
2. Kelurahan Kebun Handil dengan luas 1,13 Km² atau 14,27% dari luas kecamatan.
3. Kelurahan Jelutung dengan luas 1,46 Km² atau 18,43% dari luas kecamatan.
4. Kelurahan Payo Lebar dengan luas 1,23 Km² atau 15,53% dari luas kecamatan.
5. Kelurahan Lebak Bandung dengan luas 2,01 Km² atau 25,38% dari luas kecamatan.
6. Kelurahan Cempaka Putih dengan luas 0,70 Km² atau 8,84% dari luas kecamatan.
7. Kelurahan Talang Jauh dengan luas 0,44 Km² atau 5,55% dari luas kecamatan.

**Tabel. 1 Perkembangan Curah Hujan Dan Hari Hujan
Kota Jambi Tahun 2008**

B u l a n	2008	
	Curah Hujan (MM)	Hari Hujan
(1)	(4)	(5)
Januari	185,3	20
Februari	98,3	13
Maret	331,2	23
April	258,2	23
Mei	32,3	17
Juni	26,8	13
Juli	69,1	13
Agustus	245,4	16
September	104,7	20
Oktober	202,2	24
Nopember	304,1	23
Desember	322,4	25

Sumber : Stasiun Meteorologi dan Geofisika Jambi

BAB.II

PEMERINTAHAN

<http://jambikota.bps.go.id>

**Tabel 2.1. Nama-Nama Mantan Pejabat Pemerintah
Kecamatan Jelutung 1986 - 2008**

	N a m a	Jabatan	Tahun
	(1)	(2)	(3)
1.	M.Saman Hasan ,BA	Camat	1986-1989
2.	Drs. Abdullah Hiq	Camat	1989-1992
3.	Drs. Mahpud, MD	Camat	1992-1995
4.	Drs. Drs, Kholil	Camat	1995- 1998
5.	Drs. Izhar Mujani	Camat	1998 - 2004
6.	Drs. Atma Jaya, M.Si	Camat	2004-2005
7.	Drs. Azhari	Camat	2005-2007
8.	Rekan Budiman, SH	Camat	2007-2008

Sumber: Kantor Camat Jelutung

Tabel. 2.2. Nama-Nama Pejabat Pemerintahan dan Dinas Vertikal Kecamatan Jelutung Tahun 2008

	N a m a	Jabatan
	(1)	(2)
1	Rekan Budiman SH	Camat
2	Lukman Hakim, S.Sos	Sekwilcam
3	M. Dawam, SE	Kasi Pemerintahan
4	Kairul Anwar	Kasi PDPM
5	Lidya Agustina S,pt	Kaur Umum
6	Sahat Marulitua, S.H.	Kasi Trantip
7	Syafrini	Kadis Pertanian
8	Marfuddin	Mantri Statistik
9	Dra. Sa'adah	PPLKB

Sumber : Kantor Camat Jelutung

**Tabel 2.3. Nama-Nama Pejabat Kelurahan Dalam
Kecamatan Jelutung Tahun 2008**

N a m a	Jabatan
(1)	(2)
1. Muhammad, S.Ag, M. Pd.I	Lurah Handil Jaya
2. Suprpto	Lurah Kebun Handil
3. Jambri	Lurah Jelutung
4. Kurnia D.M.,BA	Lurah Payo Lebar
5. S u r o t o	Lurah Lebak Bandung
6. Arwin	Lurah Cempaka Putih
7. Arzi Efendi, S.H.	Lurah Talang Jauh

Sumber : Kantor Camat Jelutung

Kecamatan Jelutung Dalam Angka 2008

**Tabel 2.4. Banyaknya Kantor Kelurahan, Balai Desa,
Pos Keamanan Dirinci Per Kelurahan
Tahun 2008**

Kelurahan	Kantor Kelurahan	Balai Desa	Pos Keamanan
(1)	(2)	(3)	(4)
1. Handil Jaya	1	1	22
2. Kebun Handil	1	1	36
3. Jelutung	1	1	22
4. Payo Lebar	1	1	12
5. Lebak Bandung	1	1	17
6. Cempaka Putih	1	1	12
7. Talang Jauh	1	1	6
J u m l a h	7	7	127

Sumber : Kantor Camat Jelutung

Tabel 2.5. Banyaknya Lingkungan, Rukun Warga, Rukun Tetangga Dirinci Per Kelurahan Tahun 2008

Kelurahan	Lingkungan	Rukun Warga	Rukun Tetangga
(1)	(2)	(3)	(4)
1. Handil Jaya	-	-	28
2. Kebun Handil	-	-	30
3. Jelutung	-	-	60
4. Payo Lebar	-	-	37
5. Lebak Bandung	-	-	38
6. Cempaka Putih	-	-	25
7. Talang Jauh	-	-	11
J u m l a h	-	-	229

Sumber : Kantor Camat Jelutung

BAB .III

PENDUDUK

<http://jambikota.bps.go.id>

**Tabel. 3.1. Penduduk Menurut Jenis Kelamin
Dirinci per Kelurahan
Tahun 2008**

Kelurahan	Jenis Kelamin		Jumlah
	Laki-laki	Perempuan	
(1)	(2)	(3)	(4)
1. Kebun Handil	4.580	4.336	8.916
2. Jelutung	7.613	7.289	14.902
3. Payo Lebar	4.513	4.433	8.946
4. Lebak Bandung	5.171	5.065	10.236
5. Cempaka Putih	3.870	3.787	7.657
6. Talang Jauh	1.745	1.690	3.435
7. Handil Jaya	4.582	4.517	9.099
J u m l a h	32.074	31.117	63.191

Sumber : Kantor Camat Jelutung

**Tabel 3.2. Penduduk Menurut Kelompok Umur
Dalam Kecamatan Jelutung Th. 2008**

Kelompok Umur	Jenis Kelamin		Jumlah
	Laki-laki	Perempuan	
(1)	(2)	(3)	(4)
0 - 4	2,869	2,907	5,776
5 - 9	2,891	2,838	5,729
10 - 14	2,911	2,913	5,824
15 - 19	3,188	3,012	6,200
20 - 24	3,207	3,100	6,307
25 - 29	3,018	3,117	6,135
30 - 34	2,806	3,071	5,877
35 - 39	2,473	2,491	4,964
40 - 44	2,256	2,013	4,269
45 - 49	1,851	1,754	3,605
50 - 54	1,575	1,295	2,870
55 - 59	982	889	1,871
60 Keatas	2,047	1,717	3,764
J u m l a h	32,074	31,117	63,191

Sumber : Kantor BPS Kota Jambi

**Tabel 3.3. Rata-rata Kepadatan Penduduk Per Km²
Dirinci Menurut Kelurahan Tahun 2008**

Kelurahan	Luas (Ha)	Penduduk	Kepadatan Per Ha
(1)	(2)	(3)	(4)
1. Kebun Handil	1.13	8,916	7,890
2. Jelutung	1.46	14,902	10,207
3. Payo Lebar	1.23	8,946	7,273
4. Lebak Bandung	2.01	10,236	5,093
5. Cempaka Putih	0.70	7,657	10,939
6. Talang Jauh	0.44	3,435	7,807
7. Handil Jaya	0.95	9,099	9,578
J u m l a h	7.92	63,191	7,979

Sumber : Registrasi Penduduk 2008

Ket : Luas dalam Ha (10.000 m²)

Tabel 3.4. Rata-rata Anggota Rumahtangga Dirinci Menurut Kelurahan Tahun 2008

Kelurahan	Rumah Tangga	Penduduk	Rata-rata Anggota Rumahtangga
(1)	(2)	(3)	(4)
1. Kebun Handil	2.190	8.916	4
2. Jelutung	3.973	14.902	4
3. Payo Lebar	2.043	8.946	4
4. Lebak Bandung	2.659	10.236	4
5. Cempaka Putih	1.937	7.657	4
6. Talang Jauh	824	3.435	4
7. Handil Jaya	2.335	9.099	4
J u m l a h	15.961	63.191	4

Sumber : Registrasi Penduduk 2008

Tabel 3.5. Sex Ratio Penduduk Dirinci Per Kelurahan Tahun 2008

Kelurahan	Jenis Kelamin		Sex Ratio
	Laki-laki	Perempuan	
(1)	(2)	(3)	(4)
1. Kebun Handil	4,580	4,336	106
2. Jelutung	7,613	7,289	104
3. Payo Lebar	4,513	4,433	102
4. Lebak Bandung	5,171	5,065	102
5. Cempaka Putih	3,870	3,787	102
6. Talang Jauh	1,745	1,690	103
7. Handil Jaya	4,582	4,517	101
J u m l a h	32,074	31,117	103

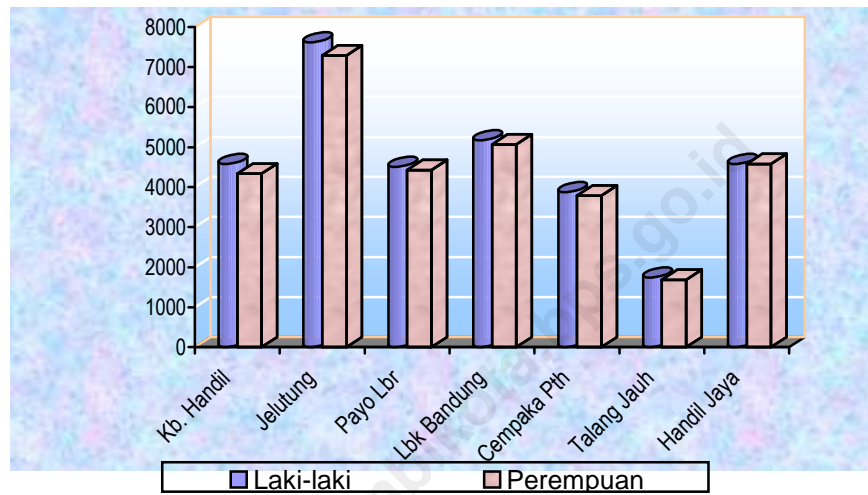
Sumber : Registrasi Penduduk 2008

Tabel 3.6. Persentase Penduduk Dirinci Per Kelurahan Tahun 2008

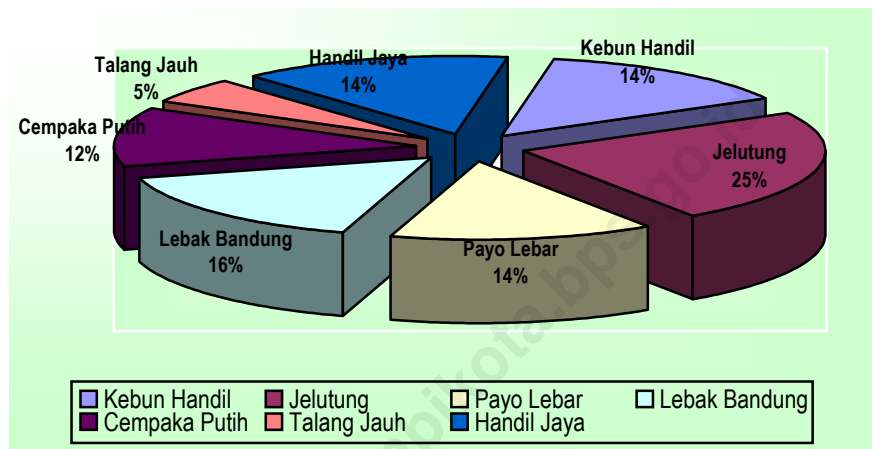
Kelurahan	Penduduk	Persentase
(1)	(2)	(3)
1. Kebun Handil	8.916	14,10
2. Jelutung	14.902	23,58
3. Payo Lebar	8.946	14,15
4. Lebak Bandung	10.236	16,19
5. Cempaka Putih	7.657	12,13
6. Talang Jauh	3.435	5,43
7. Handil Jaya	9.099	14,39
J u m l a h	63.191	100,00

Sumber : Registrasi Penduduk 2008

Grafik 1. Jumlah Penduduk Menurut Jenis Kelamin per Kelurahan Tahun 2008



Grafik 2. Persentase Jumlah Penduduk per Kelurahan Tahun 2008



BAB. IV

SOSIAL

<http://jambikota.bps.go.id>

**Tabel. 4.1. Rekapitulasi Telaah Kemandirian Posyandu
Dalam Wilayah Kec. Jelutung
Tahun 2008**

Kelurahan	Klasifikasi Posyandu			
	Pratama	Madya	Purnama	Mandiri
(1)	(2)	(3)	(4)	(5)
1. Handil Jaya	6	-	-	-
2. Kebun Handil	4	2	-	-
3. Jelutung	2	2	2	1
4. Payo Lebar	-	2	6	-
5. Lebak Bandung	1	3	5	-
6. Cempaka Putih	-	3	2	-
7. Talang Jauh	-	2	1	-
J u m l a h	13	14	16	1

Sumber : Kantor Camat Jelutung

Tabel. 4.2.1. Banyaknya Taman Kanak-Kanak di Kecamatan Jelutung Tahun 2008

Kelurahan	Taman Kanak-Kanak	
	Negeri	Swasta
(1)	(2)	(3)
1. Handil Jaya	-	1
2. Kebun Handil	-	1
3. Jelutung	-	3
4. Payo Lebar	-	2
5. Lebak Bandung	-	1
6. Cempaka Putih	-	2
7. Talang Jauh	-	1
J u m l a h	-	11

Sumber : Kantor Camat Jelutung

**Tabel. 4.2.2. Banyaknya Sekolah Dasar Di
Kecamatan Jelutung
Tahun 2008**

Kelurahan	Sekolah Dasar	
	Negeri	Swasta
(1)	(2)	(3)
1. Handil Jaya	4	-
2. Kebun Handil	3	-
3. Jelutung	7	1
4. Payo Lebar	5	-
5. Lebak Bandung	6	1
6. Cempaka Putih	2	2
7. Talang Jauh	-	-
J u m l a h	27	4

Sumber : Kantor Camat Jelutung

**Tabel. 4.2.3. Banyaknya Sekolah Lanjutan Tingkat Pertama
Di Kecamatan Jelutung
Tahun 2008**

Kelurahan	SLTP	
	Negeri	Swasta
(1)	(2)	(3)
1. Handil Jaya	-	-
2. Kebun Handil	-	-
3. Jelutung	-	3
4. Payo Lebar	1	-
5. Lebak Bandung	-	1
6. Cempaka Putih	-	1
7. Talang Jauh	-	1
J u m l a h	1	6

Sumber : Kantor Camat Jelutung

**Tabel. 4.2.4. Banyaknya Sekolah Lanjutan Tingkat Atas
Di Kecamatan Jelutung
Tahun 2008**

Kelurahan	SLTA	
	Negeri	Swasta
(1)	(2)	(3)
1. Handil Jaya	-	1
2. Kebun Handil	-	-
3. Jelutung	1	4
4. Payo Lebar	-	-
5. Lebak Bandung	-	1
6. Cempaka Putih	-	-
7. Talang Jauh	-	1
J u m l a h	1	7

Sumber : Kantor Camat Jelutung

**Tabel. 4.2.5. Banyaknya Perguruan Tinggi Di
Kecamatan Jelutung
Tahun 2008**

Kelurahan	Perguruan Tinggi	
	Negeri	Swasta
(1)	(2)	(3)
1. Handil Jaya	-	-
2. Kebun Handil	-	-
3. Jelutung	-	-
4. Payo Lebar	-	-
5. Lebak Bandung	-	1
6. Cempaka Putih	-	-
7. Talang Jauh	-	-
J u m l a h	-	1

Sumber : Kantor Camat Jelutung

**Tabel. 4.3. Jumlah Tingkat Pengurusan TP-PKK
Di Kecamatan Jelutung
Tahun 2008**

Kelurahan	Jumlah Kepengurusan TP-PKK
(1)	(2)
1. Handil Jaya	1
2. Kebun Handil	1
3. Jelutung	1
4. Payo Lebar	1
5. Lebak Bandung	1
6. Cempaka Putih	1
7. Talang Jauh	1
J u m l a h	7

Sumber : Kantor Camat Jelutung

**Tabel. 4.4. Banyaknya Kelompok PKK Di Tiap Kelurahan
Dalam Wilayah Kec. Jelutung
Tahun 2008**

Kelurahan	PKK LK/PSN	PKK/RW	PKK/RT	Dasa Wisma
(1)	(2)	(3)	(4)	(5)
1. Handil Jaya	-	-	28	163
2. Kebun Handil	-	-	30	192
3. Jelutung	-	-	60	183
4. Payo Lebar	-	-	37	118
5. Lebak Bandung	-	-	38	87
6. Cempaka Putih	-	-	25	64
7. Talang Jauh	-	-	11	45
J u m l a h	-	-	229	852

Sumber : Kantor Camat Jelutung

Tabel. 4.5. Banyaknya Kader PKK Kecamatan Jelutung Tahun 2008

Kelurahan	Jumlah Kader		
	Anggota TP PKK	Umum	Khusus
(1)	(2)	(3)	(4)
1. Handil Jaya	30	188	13
2. Kebun Handil	20	23	10
3. Jelutung	30	178	51
4. Payo Lebar	25	327	17
5. Lebak Bandung	28	62	19
6. Cempaka Putih	32	32	28
7. Talang Jauh	26	24	5
J u m l a h	191	834	143

Sumber : Kantor Camat Jelutung

**Tabel. 4.6. Nama-Nama Ketua dan Petugas Penanggung Jawab
Administrasi PKK Kelurahan dalam Wilayah
Kecamatan Jelutung
Tahun 2008**

Kelurahan	Jabatan	
	Ketua	Petugas
	(1)	(2)
1. Handil Jaya	Ny. Nelly Muhammad	Ny. Syamsiati
2. Kebun Handil	Ny. Suprpto	Yuniarti
3. Jelutung	Ny. Lis Darsih Jamri	Ny. Mardiana
4. Payo Lebar	Ny. Kurnia DM,BA	Ny. Janawati
5. Lebak Bandung	Ny. Eva Linda	Ny. Cik Onah
6. Cempaka Putih	Ny. Arwin	Ny. Jasbarni
7. Talang Jauh	Ny. Arzi Efendi	Ny. Meri Simbolon

Sumber : Kantor Camat Jelutung

**Tabel. 4.7. Banyaknya Sarana Kesehatan Menurut Jenisnya
Dalam Wilayah Kec. Jelutung
Tahun 2008**

Kelurahan	Rumah Sakit	Puskesmas Induk	Puskesmas Pembantu
(1)	(2)	(3)	(4)
1. Handil Jaya	-	1	1
2. Kebun Handil	-	-	-
3. Jelutung	-	-	1
4. Payo Lebar	-	1	-
5. Lebak Bandung	-	-	1
6. Cempaka Putih	-	-	1
7. Talang Jauh	-	-	-
J u m l a h	-	2	4

Sumber : Kecamatan Jelutung

Lanjutan Tabel 4.7

Kelurahan	Balai Pengobatan	Pos	
		KB	Yandu
(1)	(2)	(3)	(4)
1. Handil Jaya	-	1	6
2. Kebun Handil	-	1	5
3. Jelutung	-	1	11
4. Payo Lebar	-	1	8
5. Lebak Bandung	-	1	9
6. Cempaka Putih	-	1	5
7. Talang Jauh	-	1	4
J u m l a h	-	7	48

Sumber : Kecamatan Jelutung

Tabel. 4.8. Banyaknya PUS Dan Akseptor KB Dirinci Menurut Metode Yang Digunakan Per Kelurahan Dalam Wilayah Kec. Jelutung Tahun 2008

Kelurahan	PUS	Akseptor KB Menurut Metode yang Digunakan		
		IUD	PIL	Suntik
(1)	(2)	(3)	(4)	(5)
1. Handil Jaya	1.793	-	73	140
2. Kebun Handil	1.527	5	76	172
3. Jelutung	2.312	3	111	217
4. Payo Lebar	1.758	-	150	121
5. Lebak Bandung	1.832	-	143	91
6. Cempaka Putih	1.034	-	104	147
7. Talang Jauh	428	-	2	10
J u m l a h	10.684	8	659	898

Sumber : Kantor Camat Jelutung

Lanjutan Tabel 4.8

Kelurahan	Akseptor KB Menurut Metode yang Digunakan			
	Kondom	MOP	MOW	Implant
(1)	(6)	(7)	(8)	(9)
1. Handil Jaya	-	-	-	-
2. Kebun Handil	2	-	-	5
3. Jelutung	1	-	-	6
4. Payo Lebar	1	-	-	36
5. Lebak Bandung	1	-	-	11
6. Cempaka Putih	-	-	-	4
7. Talang Jauh	-	-	-	0
Jumlah	5	-	-	62

Sumber : Kantor Camat Jelutung

Lanjutan Tabel 4.8.

Kelurahan	Jumlah PUS	PUS yang Belum KB
(1)	(10)	(11)
1. Handil Jaya	1.793	416
2. Kebun Handil	1.527	349
3. Jelutung	2.312	401
4. Payo Lebar	1.758	182
5. Lebak Bandung	1.832	170
6. Cempaka Putih	1.034	254
7. Talang Jauh	428	105
J u m l a h	10.684	1.879

Sumber : Kantor Camat Jelutung

**Tabel 4.9. Banyaknya Keluarga Pra KS dan KS 1
Kecamatan Jelutung Tahun 2008**

Kelurahan	Pra KS	KS 1
(1)	(2)	(3)
1. Handil Jaya	71	553
2. Kebun Handil	63	468
3. Jelutung	76	459
4. Payo Lebar	55	578
5. Lebak Bandung	71	529
6. Cempaka Putih	57	477
7. Talang Jauh	119	138
J u m l a h	502	3.202

Sumber : Kantor Camat Jelutung

Tabel 4.10. Banyaknya Keluarga Penerima Askeskin Dan BLT Kecamatan Jelutung Tahun 2008

Kelurahan	BLT	Askeskin
(1)	(2)	
1. Handil Jaya	385	314
2. Kebun Handil	367	366
3. Jelutung	400	765
4. Payo Lebar	746	355
5. Lebak Bandung	761	591
6. Cempaka Putih	659	421
7. Talang Jauh	132	132
J u m l a h	3.450	2.944

Sumber : Kantor Camat Jelutung

Tabel 4.11. Banyaknya Kejadian Nikah dan Cerai Dirinci Per Kelurahan Di Kec. Jelutung Tahun 2008

Kelurahan	Nikah	Cerai Gugat
(1)	(2)	(3)
1. Handil Jaya	84	9
2. Kebun Handil	77	4
3. Jelutung	144	11
4. Payo Lebar	81	7
5. Lebak Bandung	81	6
6. Cempaka Putih	65	5
7. Talang Jauh	12	1
J u m l a h	544	43

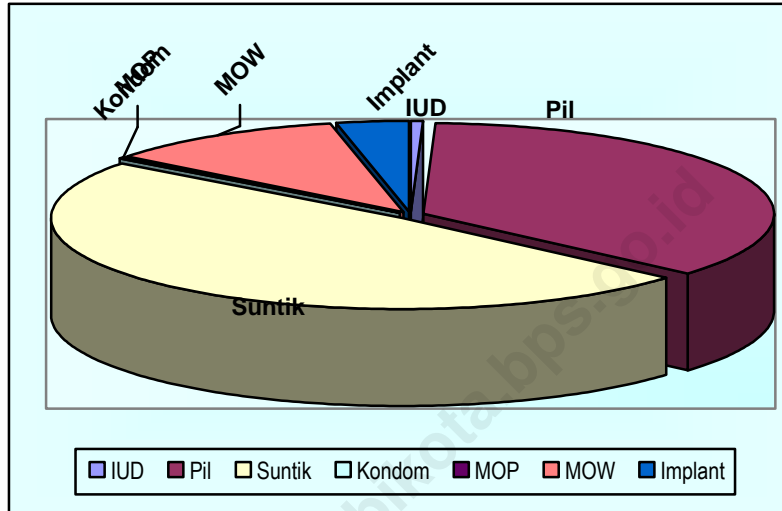
Sumber : Kantor Camat Jelutung

Tabel 4.12. Banyaknya Sarana Peribadatan Dirinci Menurut Jenisnya Per Kelurahan Tahun 2008

Kelurahan	Sarana Peribadatan			
	Masjid	Langgar	Gereja	Vihara/ Kelenteng
(1)	(2)	(3)	(4)	(6)
1. Handil Jaya	8	1	1	-
2. Kebun Handil	2	6	1	-
3. Jelutung	8	10	-	1
4. Payo Lebar	7	7	-	1
5. Lebak Bandung	5	6	-	4
6. Cempaka Putih	2	3	-	-
7. Talang Jauh	1	1	1	4
J u m l a h	33	34	3	10

Sumber : Kantor Camat Jelutung

Grafik 3. Jumlah Akseptor KB Menurut Metode yang Digunakan Tahun 2008



BAB.V

EKONOMI

<http://jambikota.bps.go.id>

Tabel. 5.1. Kepemilikan Kolam Ikan Di Kecamatan Jelutung Tahun 2008

Kelurahan	Jumlah Kolam (Unit)	Jumlah Ikan (Ekor)	Jenis Ikan
(1)	(2)	(3)	(4)
1. Handil Jaya	5	11.000	Patin, Nila
2. Kebun Handil	15	30.000	Patin, Nila
3. Jelutung	10	25.000	Patin, Nila
4. Payo Lebar	4	8.000	Patin
5. Lebak Bandung	3	8.000	Patin
6. Cempaka Putih	5	12.000	Patin
7. Talang Jauh	4	9.000	Nila
J u m l a h	46	99.000	

Sumber : Kantor Camat Jelutung

Tabel. 5.2. Daftar Nama Hotel, Wisma, Penginapan, Jumlah Kamar, Tempat Tidur, dan Tenaga Kerja Tahun 2008

Nama Hotel, Wisma/Penginapan	Banyaknya		
	Kamar	Tempat Tidur	Tenaga Kerja
(1)	(2)	(3)	(4)
1. Hotel Matahari	90	170	26
2. Hotel Harisman	25	34	18
3. Hotel Aini	37	70	19
4. Hotel Adipura	12	24	10
5. Hotel Bungo Kincai	16	34	9
6. Hotel Lido	18	21	7

Sumber : Badan Pusat Statistik Kota Jambi

**Tabel 5.3. Target dan Realisasi Penerimaan PBB
Per Kelurahan di Kecamatan Jelutung
Tahun 2008**

Kelurahan	Target	Realisasi	Persentase (%)
(1)	(2)	(3)	(4)
1. Handil Jaya	205.300.874	147.433.695	71,81
2. Kebun Handil	321.095.869	200.897.318	62,57
3. Jelutung	308.300.345	157.592.909	51,12
4. Payo Lebar	208.074.570	101.135.384	48,61
5. Lebak Bandung	193.172.717	132.023.697	68,34
6. Cempaka Putih	195.234.792	132.200.766	112,58
7. Talang Jauh	233.527.343	197.325.989	84,50
J u m l a h	1.664.706.510	1.068.609.758	64,19

Sumber : Kantor Camat Jelutung

Tabel : 5.4 Bangunan Tempat Tinggal Permanen, Semi Permanen, Tidak Permanen per-Kelurahan Tahun 2008 Di Kecamatan Jelutung

Kelurahan	Bangunan Tempat Tinggal		
	Permanen	Semi Permanen	Tidak Permanen
(1)	(2)	(3)	(4)
1. Handil Jaya	2.038	92	38
2. Kebon Hndil	1.363	204	26
3. Jelutung	2.708	481	47
4. Payo Lebar	816	468	732
5. Lebak Bandung	472	471	443
6. Cempaka Putih	442	646	395
7. Talang Jauh	359	104	174
J u m l a h	8.198	2.466	1.855

Sumber : Kantor Camat Jelutung

BAB.VI

POLITIK

<http://jambikota.bps.go.id>

**Tabel. 6.1. Rekapitulasi Perhitungan Suara Pemilihan
Pemilihan Presiden Tahap Kedua
Kecamatan Jelutung
Tahun 2004**

Kelurahan	Nama Pasangan Presiden dan Wakil Presiden	
	Megawati dan Hasyim Muzadi	Susilo Bambang Yudhoyono dan Yusuf Kalla
(1)	(2)	(3)
1. Handil Jaya	855	3.227
2. Kebun Handil	1.007	2.813
3. Jelutung	1.995	5.397
4. Payo Lebar	994	3.740
5. Lebak Bandung	1.113	3.991
6. Cempaka Putih	1.227	2.496
7. Talang Jauh	856	1.027
J u m l a h	8.047	22.691

Sumber : Kantor Camat Jelutung

Kecamatan Jelutung Dalam Angka 2008

Tabel. 6.2. Banyaknya Suara Tidak Sah Perhitungan Suara
Pemilihan Presiden Tahap Kedua
Kecamatan Jelutung Tahun 2004

Kelurahan	Suara Tidak Sah
(1)	(2)
1. Handil Jaya	46
2. Kebun Handil	47
3. Jelutung	74
4. Payo Lebar	66
5. Lebak Bandung	53
6. Cempaka Putih	41
7. Talang Jauh	20
Jumlah	347

Sumber : Kantor Camat Jelutung

<http://jambikota.bps.go.id>

Kecamatan Jelutung Dalam Angka 2008