



Katalog Publikasi : 1403.1571.030

# KECAMATAN JELUTUNG DALAM ANGKA

## 2009



**BADAN PUSAT STATISTIK KOTA JAMBI**  
Koordinator Statistik Kecamatan Jelutung

## SAMBUTAN KSK KEC. JELUTUNG

Data sangat penting dalam kegiatan pembangunan. Karena dengan adanya data, pemerintah bisa merencanakan, memonitor, dan mengevaluasi kegiatan pembangunan.

Penyajian Publikasi *Jelutung Dalam Angka 2009* ini dimaksud untuk menghimpun informasi apa yang telah dibuat dan direncanakan, apa yang akan dikembangkan untuk masa selanjutnya.

Dengan terbitnya publikasi ini, saya berharap agar semua instansi Pemerintah dan masyarakat dapat menggunakannya sebagai sumber data dan informasi yang bermanfaat.

Kepada Koordinator Statistik Kecamatan Jelutung dan semua pihak yang telah membantu dalam penyusunan publikasi ini, saya mengucapkan terima kasih.

Jambi, 27 Juli 2009  
Koord. Statistik Kecamatan Jelutung

**A K M A L**  
**NIP. 340009656**

## KATA PENGANTAR

Penerbitan publikasi *Kecamatan Jelutung Dalam Angka 2008* merupakan kelanjutan publikasi Kecamatan Jelutung Dalam Angka tahun sebelumnya.

Dalam publikasi ini disajikan data keadaan tahun 2008, agar dapat memberikan gambaran dan perkembangan pembangunan di wilayah Kecamatan Jelutung.

Publikasi ini terwujud berkat kerjasama yang baik dengan semua pihak baik pemerintah maupun swasta yang ada di wilayah Kecamatan Jelutung. Atas bantuan dan kerjasamanya kami ucapkan terima kasih.

Kami menyadari dalam penerbitan publikasi ini masih banyak kekurangan dan kesalahan. Oleh karena itu, kritik dan saran dari pembaca sangat kami harapkan untuk perbaikan publikasi di masa yang akan datang. Semoga publikasi ini bermanfaat.

Jambi, Agustus 2009  
Koord. Statistik Kecamatan Jelutung

**A K M A L**  
**NIP.340009656**

# DAFTAR ISI

Halaman

<b>SAMBUTAN KSK .....</b>	i
<b>KATA PENGANTAR KSK.....</b>	ii
<b>DAFTAR ISI .....</b>	iii
<b>BAB I. MONOGRAFI KECAMATAN.</b>	
1 Letak Geografis Kecamatan Jelutung .....	1
2 Perkembangan Curah Hujan dan Hari Hujan Kota Jambi Tahun 2009 .....	2
<b>BAB II. PEMERINTAHAN</b>	
2.1. Nama-nama Mantan Pejabat Pemerintahan Kecamatan Jelutung Tahun 1986 – 2009.....	3
2.2. Nama - nama Pejabat Pemerintahan dan Dinas Vertikal Kecamatan Jelutung Tahun 2009.....	4
2.3. Nama - nama Pejabat Kelurahan Dalam Kecamatan Jelutung Tahun 2009 .....	5
2.4. Banyaknya Kantor Kelurahan, Balai Desa, Pos Keamanan Dirinci Per Kelurahan Tahun 2009 .....	6
2.5. Banyaknya Lingkungan, Rukun Warga, Rukun Tetangga Dirinci Per Kelurahan Tahun 2009 .....	7
<b>BAB III. KEPENDUDUKAN</b>	
3.1. Penduduk Menurut Jenis Kelamin Dirinci Per - Kelurahan Tahun 2009 .....	8
3.2. Penduduk Menurut Kelompok Umur Dalam Kecamatan Jelutung Tahun 2009 .....	9
3.3. Rata-Rata Kepadatan Penduduk Per Km <sup>2</sup> Dirinci Menurut Kelurahan Tahun 2009 .....	10
3.4. Rata-Rata Anggota Rumah Tangga Dirinci Menurut Kelurahan Tahun 2009 .....	11

3.5. Sex Ratio Dirinci Per Kelurahan Tahun 2009.....	12
3.6. Persentase Penduduk Dirinci Per Kelurahan Tahun 2009.....	13
3.7. Grafik Penduduk Menurut Jenis Kelamin Tahun 2009..	14
3.8. Grafik Penduduk per Kelurahan tahun 2009.....	15

#### **BAB IV. SOSIAL**

4.1. Rekapitulasi Telaah Kemandirian Posyandu Dalam Wilayah Kecamatan Jelutung Tahun 2009.....	16
4.2. Banyaknya Sarana Pendidikan Di Kecamatan Jelutung Tahun 2009 .....	17-21
4.3. Jumlah Tingkat Pengurusan TP-PKK Di Kecamatan Jelutung Tahun 2009 .....	22
4.4. Banyaknya Kelompok PKK di Tiap Kelurahan Dalam Wilayah Kec. Jelutung Tahun 2009 .....	23
4.5. Banyaknya Kader PKK Kecamatan Jelutung Tahun 2009.....	24
4.6. Nama-Nama Ketua dan Petugas Penanggung Jawab Administrasi PKK Kelurahan dalam Wilayah Kecamatan Jelutung Tahun 2009 .....	25
4.7. Banyaknya Sarana Kesehatan Menurut Jenisnya Dalam Wilayah Kec. Jelutung Tahun 2009 .....	26-27
4.8. Banyaknya PUS dan Akseptor KB Dirinci Menurut Metode Yang Digunakan Per Kelurahan Dalam Wilayah Kecamatan Jelutung Tahun 2009.....	28-30
4.9. Banyaknya Keluarga Pra KS dan KS I Kecamatan Jelutung Tahun 2009 .....	31
4.10. Banyaknya Keluarga Penerima Askeskin dan BLT Kecamatan Jelutung Tahun 2009 .....	32
4.11. Banyaknya Kejadian Nikah dan Cerai Dirinci Per Kelurahan Di Kec. Jelutung Tahun 2009 ..	33
4.12. Banyaknya Sarana Peribadatan Dirinci Menurut Jenisnya Per Kelurahan Tahun 2009.....	34-35

**BAB V. EKONOMI**

5.1. Nama Hotel, Jumlah Kamar, Tempat tidur dan Tenaga Kerja tahun 2009.....	36
5.2. Target dan Realisasi Penerimaan PBB Per Kelurahan di Kecamatan Jelutung Tahun 2009 .....	37
5.3. Realisasi Penerimaan Pajak PBB per-Kelurahan tahun 2009 di Kecamatan Jelutung	38

<http://jambikota.bps.go.id>

# BAB.I MONOGRAFI

<http://jambikota.bpp.go.id>

## **Letak Geografis Kecamatan Jelutung**

Kecamatan Jelutung terletak di tengah-tengah Kota Jambi, dengan ketinggian rata-rata 37 m dari permukaan air laut.

Batas-batas Kecamatan Jelutung adalah sebagai berikut :  
Sebelah Utara berbatasan dengan Kecamatan Pasar Jambi  
Sebelah Selatan berbatasan dengan Kecamatan Kota Baru  
Sebelah Timur berbatasan dengan Kecamatan Jambi Timur  
Sebelah Barat berbatasan dengan Jambi Selatan

Keadaan wilayah Kecamatan Jelutung datar dan sedikit berbukit dengan luas 7,92 Km<sup>2</sup> dan terdiri dari 7 Kelurahan, yaitu:

1. Kelurahan Handil Jaya dengan luas 0,95 Km<sup>2</sup> atau 11,99% dari luas kecamatan.
2. Kelurahan Kebun Handil dengan luas 1,13 Km<sup>2</sup> atau 14,27% dari luas kecamatan.
3. Kelurahan Jelutung dengan luas 1,46 Km<sup>2</sup> atau 18,43% dari luas kecamatan.
4. Kelurahan Payo Lebar dengan luas 1,23 Km<sup>2</sup> atau 15,53% dari luas kecamatan.
5. Kelurahan Lebak Bandung dengan luas 2,01 Km<sup>2</sup> atau 25,38% dari luas kecamatan.
6. Kelurahan Cempaka Putih dengan luas 0,70 Km<sup>2</sup> atau 8,84% dari luas kecamatan.
7. Kelurahan Talang Jauh dengan luas 0,44 Km<sup>2</sup> atau 5,55% dari luas kecamatan.



**Tabel. 1 Perkembangan Curah Hujan Dan Hari Hujan  
Kota Jambi Tahun 2009**

B u l a n	2009	
	Curah Hujan (MM)	Hari Hujan
(1)	(4)	(5)
Januari	117	25
Februari	342	16
Maret	194	23
April	177	19
Mei	122	14
Juni	117	10
Juli	60	12
Agustus	155	16
September	163	10
Oktober	171	18
Nopember	345	26
Desember	334	25

Sumber : Stasiun Meteorologi dan Geofisika Jambi

# BAB.II PEMERINTAHAN

<http://jambikota.go.id>

**Tabel 2.1. Nama-Nama Mantan Pejabat Pemerintah Kecamatan Jelutung 1986 - 2009**

	N a m a	Jabatan	Tahun
	(1)	(2)	(3)
1	M.Saman Hasan ,BA	Camat	1986-1989
2	Drs. Abdullah Hiq	Camat	1989-1992
3	Drs. Mahpud, MD	Camat	1992-1995
4	Drs. Drs, Kholil	Camat	1995- 1998
5	Drs. Izhar Mujani	Camat	1998 - 2004
6	Drs. Atma Jaya, M.Si	Camat	2004-2005
7	Drs. Azhari	Camat	2005-2007
8	Rekan Budiman, SH	Camat	2007-2008
9	Arzi Efendi, SH	Camat	2008-2009

**Sumber: Kantor Camat Jelutung**

**Tabel. 2.2. Nama-Nama Pejabat Pemerintahan dan Dinas Vertikal Kecamatan Jelutung Tahun 2009**

N a m a		Jabatan
(1)		(2)
1	Arzi Efendi, SH	Camat
2	Zal dul bar	Sekwilcam
3	M. Dawam, SE	Kasi Pemerintahan
4	Syamsurizal, B.Sc	Kasi Kesos
5	Nurindahwati,BA	Kasi PEM KEL
6	Ediyanto.	Kasubbag Umum
7	W a g i t o	Kasi Trantib
8	A k m a l	KSK (Mantri Statistik)
9	Ir.Fahrullah	Kacabdistan
10	Dra.Sa,ada	PPLKB

Sumber : Kantor Camat Jelutung

**Tabel 2.3. Nama-Nama Pejabat Kelurahan Dalam  
Kecamatan Jelutung Tahun 2009**

N a m a	Jabatan
(1)	(2)
1. Sudirman	Lurah Handil Jaya
2. Suprpto	Lurah Kebun Handil
3. A r w i n	Lurah Jelutung
4. Akhmad Ikhsan, S.Pt	Lurah Payo Lebar
5. A z w a r, SE	Lurah Lebak Bandung
6. P a I j a n	Lurah Cempaka Putih
7. D j a m b r i	Lurah Talang Jauh

Sumber : Kantor Camat Jelutung

*Kecamatan Jelutung Dalam Angka 2009*

**Tabel 2.4. Banyaknya Kantor Kelurahan, Balai Desa,  
Pos Keamanan Dirinci Per Kelurahan  
Tahun 2009**

Kelurahan	Kantor Kelurahan	Balai Desa	Pos Keamanan
(1)	(2)	(3)	(4)
1. Handil Jaya	1	1	22
2. Kebun Handil	1	1	36
3. Jelutung	1	1	22
4. Payo Lebar	1	1	12
5. Lebak Bandung	1	1	17
6. Cempaka Putih	1	1	12
7. Talang Jauh	1	1	6
<b>J u m l a h</b>	<b>7</b>	<b>7</b>	<b>127</b>

Sumber : Kantor Camat Jelutung

**Tabel 2.5. Banyaknya Lingkungan, Rukun Warga, Rukun Tetangga Dirinci Per Kelurahan Tahun 2009**

Kelurahan	Lingkungan	Rukun Warga	Rukun Tetangga
(1)	(2)	(3)	(4)
1. Handil Jaya	-	-	28
2. Kebun Handil	-	-	30
3. Jelutung	-	-	60
4. Payo Lebar	-	-	37
5. Lebak Bandung	-	-	38
6. Cempaka Putih	-	-	26
7. Talang Jauh	-	-	11
<b>J u m l a h</b>	-	-	<b>230</b>

**Sumber : Kantor Camat Jelutung**

# BAB .III PENDUDUK

<http://jambikota.bps.go.id>



**Tabel. 3.1. Penduduk Menurut Jenis Kelamin  
Dirinci per Kelurahan  
Tahun 2009**

Kelurahan	Jenis Kelamin		Jumlah
	Laki-laki	Perempuan	
(1)	(2)	(3)	(4)
1. Kebun Handil	5.004	4.697	9.701
2. Jelutung	8.408	8.043	16.451
3. Payo Lebar	4.972	4.880	9.852
4. Lebak Bandung	5.700	5.596	11.296
5. Cempaka Putih	4.103	4.028	8.313
6. Talang Jauh	1.825	1.762	3.587
7. Handil Jaya	5.018	4.972	9.990
<b>J u m l a h</b>	<b>35.030</b>	<b>33.978</b>	<b>69.008</b>

Sumber : Kantor Camat Jelutung

*Kecamatan Jelutung Dalam Angka 2009*

**Tabel 3.2. Penduduk Menurut Kelompok Umur  
Dalam Kecamatan Jelutung Th. 2009**

Kelompok Umur	Jenis Kelamin		Jumlah
	Laki-laki	Perempuan	
(1)	(2)	(3)	(4)
0 - 4	3.579	2.892	6.471
5 - 9	2.885	3.435	6.320
10 - 14	3.100	2.785	5.885
15 - 19	2.966	3.206	6.172
20 - 24	3.593	3.203	6.796
25 - 29	3.754	3.875	7.629
30 - 34	3.463	2.703	6.166
35 - 39	2.322	3.033	5.355
40 - 44	2.087	2.324	4.411
45 - 49	2.209	1.754	3.934
50 - 54	1.851	1.892	3.742
55 - 59	1.064	1.153	2.217
60 Keatas	2.157	1.753	3.910
<b>J u m l a h</b>	<b>35.030</b>	<b>33.978</b>	<b>69.008</b>

Sumber : Kantor BPS Kota Jambi

**Tabel 3.3. Rata-rata Kepadatan Penduduk Per Km<sup>2</sup>  
Dirinci Menurut Kelurahan Tahun 2009**

Kelurahan	Luas (Ha)	Penduduk	Kepadatan Per Ha
(1)	(2)	(3)	(4)
1. Kebun Handil	1.13	9.701	8.585
2. Jelutung	1.46	16.451	11.268
3. Payo Lebar	1.23	9.852	8.010
4. Lebak Bandung	2.01	11.296	5.620
5. Cempaka Putih	0.70	8.131	11.616
6. Talang Jauh	0.44	3.587	8.152
7. Handil Jaya	0.95	9.990	10.516
J u m l a h	7.92	69.008	

Sumber : Registrasi Penduduk 2009

Ket : Luas dalam Ha (10.000 m<sup>2</sup>)

**Tabel 3.4. Rata-rata Anggota Rumahtangga Dirinci Menurut Kelurahan Tahun 2009**

Kelurahan	Rumah Tangga	Penduduk	Rata-rata Anggota Rumahtangga
(1)	(2)	(3)	(4)
1. Kebun Handil	2.292	9.701	4
2. Jelutung	4.036	16.451	4
3. Payo Lebar	2.396	9.852	5
4. Lebak Bandung	2.683	11.296	4
5. Cempaka Putih	1.940	8.131	4
6. Talang Jauh	839	3.587	4
7. Handil Jaya	2.399	9.990	4
<b>J u m l a h</b>	<b>16.585</b>	<b>69.008</b>	<b>4</b>

Sumber : Registrasi Penduduk 2009

**Tabel 3.5. Sex Ratio Penduduk Dirinci Per Kelurahan Tahun 2009**

Kelurahan	Jenis Kelamin		Sex Ratio
	Laki-laki	Perempuan	
(1)	(2)	(3)	(4)
1. Kebun Handil	5.004	4.697	107
2. Jelutung	8.408	8.043	105
3. Payo Lebar	4.972	4.880	102
4. Lebak Bandung	5.700	5.596	102
5. Cempaka Putih	4.103	4.028	102
6. Talang Jauh	1.825	1.762	104
7. Handil Jaya	5.018	4.972	101
<b>J u m l a h</b>	<b>35.030</b>	<b>33.978</b>	<b>103</b>

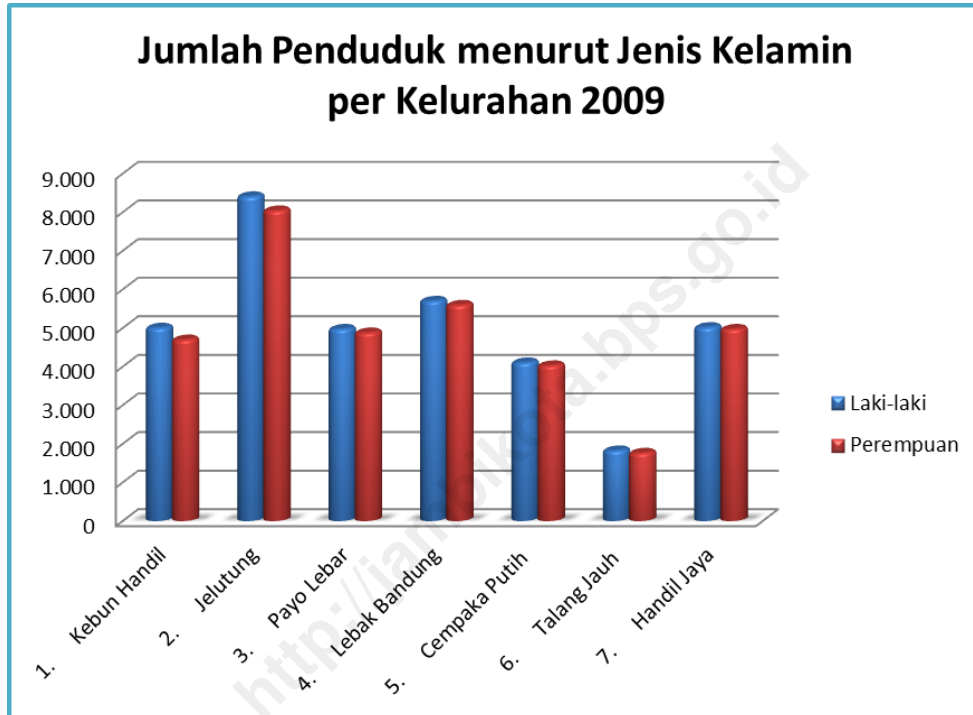
Sumber : Registrasi Penduduk 2009

**Tabel 3.6. Persentase Penduduk Dirinci Per Kelurahan Tahun 2009**

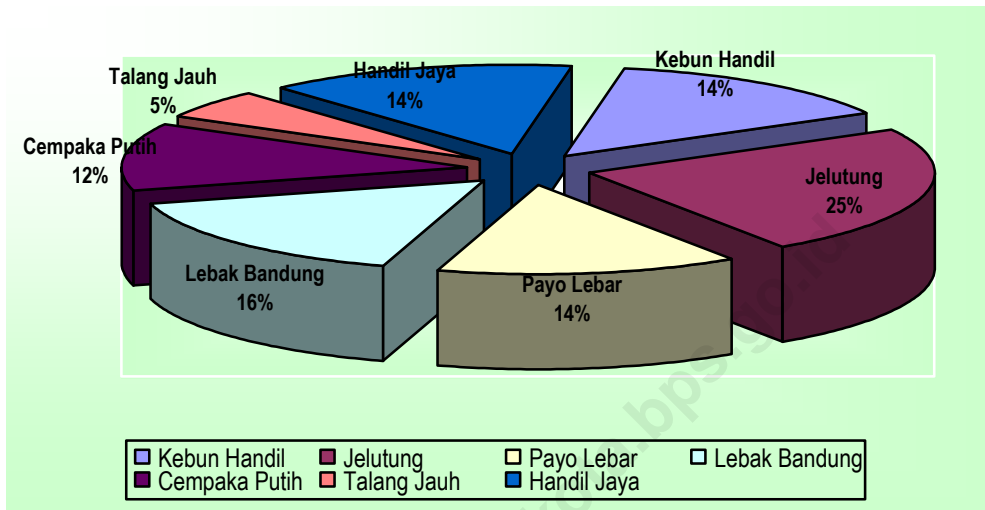
Kelurahan	Penduduk	Persentase
(1)	(2)	(3)
1. Kebun Handil	9.701	14,05
2. Jelutung	16.451	23,83
3. Payo Lebar	9.852	14,28
4. Lebak Bandung	11.296	16,37
5. Cempaka Putih	8.131	11,78
6. Talang Jauh	3.587	5,20
7. Handil Jaya	9.990	14,48
<b>J u m l a h</b>	<b>69.008</b>	<b>100,00</b>

Sumber : Registrasi Penduduk 2009

**Grafik 1. Jumlah Penduduk Menurut Jenis Kelamin per Kelurahan Tahun 2009**



**Grafik 2. Persentase Jumlah Penduduk per Kelurahan Tahun 2009**





**BAB. 70**

**SOSIAL**

<http://jambikebooks.go.id>

**Tabel. 4.1. Rekapitulasi Telaah Kemandirian Posyandu  
Dalam Wilayah Kec. Jelutung  
Tahun 2009**

Kelurahan	Klasifikasi Posyandu			
	Pratama	Madya	Purnama	Mandiri
(1)	(2)	(3)	(4)	(5)
1. Handil Jaya	6	-	-	-
2. Kebun Handil	4	2	-	-
3. Jelutung	2	2	2	1
4. Payo Lebar	-	2	6	-
5. Lebak Bandung	1	3	5	-
6. Cempaka Putih	-	3	2	-
7. Talang Jauh	-	2	1	-
<b>J u m l a h</b>	<b>13</b>	<b>14</b>	<b>16</b>	<b>1</b>

Sumber : Kantor Camat Jelutung

**Tabel. 4.2.1. Banyaknya Taman Kanak-Kanak di Kecamatan Jelutung Tahun 2009**

Kelurahan	Taman Kanak-Kanak	
	Negeri	Swasta
(1)	(2)	(3)
1. Handil Jaya	-	1
2. Kebun Handil	-	1
3. Jelutung	-	3
4. Payo Lebar	-	2
5. Lebak Bandung	-	1
6. Cempaka Putih	-	2
7. Talang Jauh	-	1
<b>J u m l a h</b>	-	<b>11</b>

Sumber : Kantor Camat Jelutung

**Tabel. 4.2.2. Banyaknya Sekolah Dasar Di Kecamatan Jelutung Tahun 2009**

Kelurahan	Sekolah Dasar	
	Negeri	Swasta
(1)	(2)	(3)
1. Handil Jaya	4	-
2. Kebun Handil	3	-
3. Jelutung	7	1
4. Payo Lebar	5	-
5. Lebak Bandung	6	1
6. Cempaka Putih	2	2
7. Talang Jauh	-	-
<b>J u m l a h</b>	<b>27</b>	<b>4</b>

Sumber : Kantor Camat Jelutung

**Tabel. 4.2.3. Banyaknya Sekolah Lanjutan Tingkat Pertama  
Di Kecamatan Jelutung  
Tahun 2009**

Kelurahan	SLTP	
	Negeri	Swasta
(1)	(2)	(3)
1. Handil Jaya	-	-
2. Kebun Handil	-	-
3. Jelutung	-	3
4. Payo Lebar	1	-
5. Lebak Bandung	-	1
6. Cempaka Putih	-	1
7. Talang Jauh	-	1
<b>J u m l a h</b>	<b>1</b>	<b>6</b>

Sumber : Kantor Camat Jelutung

**Tabel. 4.2.4. Banyaknya Sekolah Lanjutan Tingkat Atas  
Di Kecamatan Jelutung  
Tahun 2009**

Kelurahan	SLTA	
	Negeri	Swasta
(1)	(2)	(3)
1. Handil Jaya	-	1
2. Kebun Handil	-	-
3. Jelutung	1	4
4. Payo Lebar	-	-
5. Lebak Bandung	-	1
6. Cempaka Putih	-	-
7. Talang Jauh	-	1
<b>J u m l a h</b>	<b>1</b>	<b>7</b>

Sumber : Kantor Camat Jelutung

**Tabel. 4.2.5. Banyaknya Perguruan Tinggi Di  
Kecamatan Jelutung  
Tahun 2009**

Kelurahan	Perguruan Tinggi	
	Negeri	Swasta
(1)	(2)	(3)
1. Handil Jaya	-	-
2. Kebun Handil	-	-
3. Jelutung	-	-
4. Payo Lebar	-	-
5. Lebak Bandung	-	1
6. Cempaka Putih	-	-
7. Talang Jauh	-	-
<b>J u m l a h</b>	-	1

Sumber : Kantor Camat Jelutung

**Tabel. 4.3. Jumlah Tingkat Pengurusan TP-PKK  
Di Kecamatan Jelutung  
Tahun 2009**

Kelurahan	Jumlah Kepengurusan TP-PKK
(1)	(2)
1. Handil Jaya	1
2. Kebun Handil	1
3. Jelutung	1
4. Payo Lebar	1
5. Lebak Bandung	1
6. Cempaka Putih	1
7. Talang Jauh	1
<b>J u m l a h</b>	<b>7</b>

Sumber : Kantor Camat Jelutung



**Tabel. 4.4. Banyaknya Kelompok PKK Di Tiap Kelurahan  
Dalam Wilayah Kec. Jelutung  
Tahun 2009**

Kelurahan	PKK LK/PSN	PKK/RW	PKK/RT	Dasa Wisma
(1)	(2)	(3)	(4)	(5)
1. Handil Jaya	-	-	28	163
2. Kebun Handil	-	-	30	192
3. Jelutung	-	-	60	183
4. Payo Lebar	-	-	37	118
5. Lebak Bandung	-	-	38	87
6. Cempaka Putih	-	-	26	64
7. Talang Jauh	-	-	11	45
<b>J u m l a h</b>	-	-	230	852

Sumber : Kantor Camat Jelutung

**Tabel. 4.5. Banyaknya Kader PKK Kecamatan Jelutung Tahun 2009**

Kelurahan	Jumlah Kader		
	Anggota TP PKK	Umum	Khusus
(1)	(2)	(3)	(4)
1. Handil Jaya	30	188	13
2. Kebun Handil	20	23	10
3. Jelutung	30	178	51
4. Payo Lebar	25	327	17
5. Lebak Bandung	28	62	19
6. Cempaka Putih	32	32	28
7. Talang Jauh	26	24	5
<b>J u m l a h</b>	<b>191</b>	<b>834</b>	<b>143</b>

Sumber : Kantor Camat Jelutung

**Tabel. 4.6. Nama-Nama Ketua dan Petugas Penanggung Jawab  
Administrasi PKK Kelurahan dalam Wilayah  
Kecamatan Jelutung  
Tahun 2008**

Kelurahan	Jabatan	
	Ketua	Petugas
	(1)	(2)
1. Handil Jaya	Ny. Nelly Muhammad	Ny. Syamsiati
2. Kebun Handil	Ny. Suprpto	Yuniarti
3. Jelutung	Ny. Lis Darsih Jamri	Ny. Mardiana
4. Payo Lebar	Ny. Kurnia DM,BA	Ny. Janawati
5. Lebak Bandung	Ny. Eva Linda	Ny. Cik Onah
6. Cempaka Putih	Ny. Arwin	Ny. Jasbarni
7. Talang Jauh	Ny. Arzi Efendi	Ny. Meri Simbolon

Sumber : Kantor Camat Jelutung

**Tabel. 4.7. Banyaknya Sarana Kesehatan Menurut Jenisnya  
Dalam Wilayah Kec. Jelutung  
Tahun 2009**

Kelurahan	Rumah Sakit	Puskesmas Induk	Puskesmas Pembantu
(1)	(2)	(3)	(4)
1. Handil Jaya	-	1	1
2. Kebun Handil	-	-	-
3. Jelutung	-	-	1
4. Payo Lebar	-	1	-
5. Lebak Bandung	-	-	1
6. Cempaka Putih	-	-	1
7. Talang Jauh	-	-	-
<b>J u m l a h</b>	-	2	4

Sumber : Kecamatan Jelutung

Lanjutan Tabel 4.7

Kelurahan	Balai Pengobatan	Pos	
		KB	Yandu
(1)	(2)	(3)	(4)
1. Handil Jaya	-	1	6
2. Kebun Handil	-	1	5
3. Jelutung	-	1	11
4. Payo Lebar	-	1	8
5. Lebak Bandung	-	1	9
6. Cempaka Putih	-	1	5
7. Talang Jauh	-	1	4
J u m l a h	-	7	48

Sumber : Kecamatan Jelutung

**Tabel. 4.8. Banyaknya PUS Dan Akseptor KB Dirinci Menurut Metode Yang Digunakan Per Kelurahan Dalam Wilayah Kec. Jelutung Tahun 2009**

Kelurahan	PUS	Akseptor KB Menurut Metode yang Digunakan		
		IUD	PIL	Suntik
(1)	(2)	(3)	(4)	(5)
1. Handil Jaya	1.404	0	72	130
2. Kebun Handil	1.542	7	130	154
3. Jelutung	2.347	1	103	200
4. Payo Lebar	1.744	8	49	152
5. Lebak Bandung	1.806	0	126	87
6. Cempaka Putih	1.124	1	146	174
7. Talang Jauh	441	0	2	15
<b>J u m l a h</b>	<b>10.396</b>	<b>17</b>	<b>626</b>	<b>912</b>

Sumber : Kantor Camat Jelutung

**Lanjutan Tabel 4.8**

Kelurahan	Akseptor KB Menurut Metode yang Digunakan			
	Kondom	MOP	MOW	Implant
(1)	(6)	(7)	(8)	(9)
1. Handil Jaya	0	0	0	0
2. Kebun Handil	6	0	0	17
3. Jelutung	0	0	0	15
4. Payo Lebar	2	0	0	4
5. Lebak Bandung	0	0	0	1
6. Cempaka Putih	6	0	0	0
7. Talang Jauh	0	0	0	0
Jumlah	14	-	-	60

Sumber : Kantor Camat Jelutung

**Lanjutan Tabel 4.8.**

Kelurahan	Jumlah PUS	PUS yang Belum KB
(1)	(10)	(11)
1. Handil Jaya	1.404	400
2. Kebun Handil	1.542	377
3. Jelutung	2.347	399
4. Payo Lebar	1.744	211
5. Lebak Bandung	1.806	246
6. Cempaka Putih	1.112	315
7. Talang Jauh	441	133
Jumlah	10.396	2.047

Sumber : Kantor Camat Jelutung



**Tabel 4.9. Banyaknya Keluarga Pra KS dan KS 1  
Kecamatan Jelutung Tahun 2009**

Kelurahan	Pra KS	KS 1
(1)	(2)	(3)
1. Handil Jaya	71	487
2. Kebun Handil	63	473
3. Jelutung	67	486
4. Payo Lebar	132	525
5. Lebak Bandung	102	418
6. Cempaka Putih	59	482
7. Talang Jauh	98	142
J u m l a h	592	3.013

Sumber : Kantor Camat Jelutung

**Tabel 4.10. Banyaknya Keluarga Penerima Askeskin Dan BLT Kecamatan Jelutung Tahun 2009**

Kelurahan	BLT	Askeskin
(1)	(2)	
1. Handil Jaya	385	314
2. Kebun Handil	367	366
3. Jelutung	400	765
4. Payo Lebar	746	355
5. Lebak Bandung	761	591
6. Cempaka Putih	659	421
7. Talang Jauh	132	132
J u m l a h	3.450	2.944

Sumber : Kantor Camat Jelutung

**Tabel 4.11. Banyaknya Kejadian Nikah dan Cerai Dirinci Per Kelurahan Di Kec. Jelutung Tahun 2009**

Kelurahan	Nikah	Cerai Gugat
(1)	(2)	(3)
1. Handil Jaya	75	9
2. Kebun Handil	81	3
3. Jelutung	157	9
4. Payo Lebar	80	4
5. Lebak Bandung	86	6
6. Cempaka Putih	61	2
7. Talang Jauh	7	-
<b>J u m l a h</b>	<b>544</b>	<b>29</b>

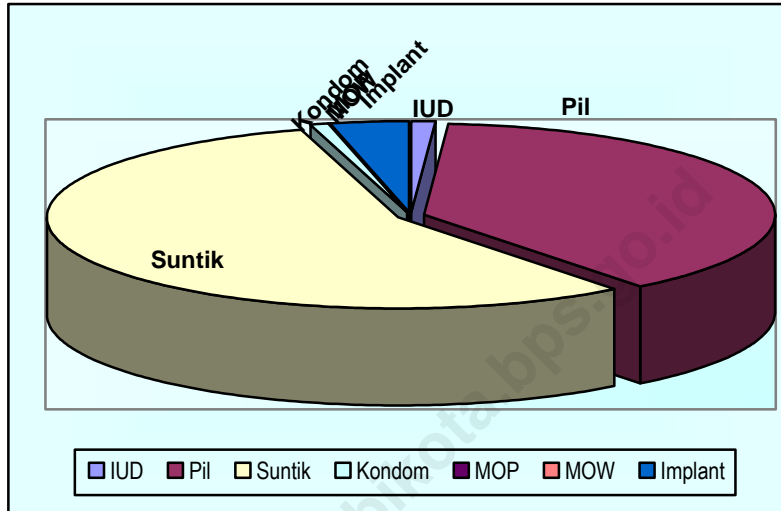
Sumber : Kantor Camat Jelutung

**Tabel 4.12. Banyaknya Sarana Peribadatan Dirinci Menurut Jenisnya Per Kelurahan Tahun 2009**

Kelurahan	Sarana Peribadatan			
	Masjid	Langgar	Gereja	Vihara/ Kelenteng
(1)	(2)	(3)	(4)	(6)
1. Handil Jaya	8	1	1	-
2. Kebun Handil	2	6	1	-
3. Jelutung	8	10	-	1
4. Payo Lebar	7	7	-	1
5. Lebak Bandung	5	6	-	4
6. Cempaka Putih	2	2	-	-
7. Talang Jauh	1	1	1	4
<b>J u m l a h</b>	<b>33</b>	<b>33</b>	<b>3</b>	<b>10</b>

Sumber : Kantor Camat Jelutung

**Grafik 3. Jumlah Akseptor KB Menurut Metode yang Digunakan Tahun 2009**



**BAB.V**  
**EKONOMI**

<http://jambikota.bps.go.id>

**Tabel. 5.1. Daftar Nama Hotel, Wisma, Penginapan, Jumlah Kamar, Tempat Tidur, dan Tenaga Kerja Tahun 2009**

Nama Hotel, Wisma/Penginapan	Banyaknya		
	Kamar	Tempat Tidur	Tenaga Kerja
(1)	(2)	(3)	(4)
1. Hotel Matahari	62	77	22
2. Hotel Harisman	25	34	18
3. Hotel Aini	58	149	10
4. Hotel Adipura	12	24	10
5. Hotel Bungo Kincai	16	27	7
6. Hotel Lido	18	21	7

Sumber : Badan Pusat Statistik Kota Jambi

**Tabel 5.2. Target dan Realisasi Penerimaan PBB  
Per Kelurahan di Kecamatan Jelutung  
Tahun 2009**

Kelurahan	Target	Realisasi	Persentase (%)
(1)	(2)	(3)	(4)
1. Handil Jaya	160.225.485	103.699.605	64,72
2. Kebun Handil	264.762.267	180.695.015	68,12
3. Jelutung	248.446.264	194.797.391	78,41
4. Payo Lebar	171.440.811	126.746.367	73,93
5. Lebak Bandung	150.704.842	129.579.177	85,98
6. Cempaka Putih	152.148.661	145.357.003	95,54
7. Talang Jauh	200.570.470	211.327.616	105,36
<b>J u m l a h</b>	<b>1.348.298.800</b>	<b>1.092.202.194</b>	<b>84,51</b>

Sumber : Kantor Camat Jelutung

*Kecamatan Jelutung Dalam Angka 2009*



Tabel : 5.3 Realisasi Penerimaan Pajak PBB  
Per-Kelurahan di Kecamatan Jelutung  
Tahun 2008 - 2009

Kelurahan	Realisasi Penerimaan Pajak PBB		
	2008		
(1)	(2)	(3)	
1. Handil Jaya	147.433.69'		38
2. Kebon Hndil	200.897.318	204	26
3. Jelutung	2.708	481	47
4. Payo Lebar	816	468	732
5. Lebak Bandung	472	471	443
6. Cempaka Putih	442	646	395
7. Talang Jauh	359	104	174
<b>J u m l a h</b>	<b>8.198</b>	<b>2.466</b>	<b>1.855</b>

Sumber : Kantor Camat Jelutung



**Tabel. 6.1. Rekapitulasi Perhitungan Suara Pemilihan  
Pemilihan Presiden Tahap Kedua  
Kecamatan Jelutung  
Tahun 2004**

Kelurahan	Nama Pasangan Presiden dan Wakil Presiden	
	Megawati dan Hasyim Muzadi	Susilo Bambang Yudhoyono dan Yusuf Kalla
(1)	(2)	(3)
1. Handil Jaya	855	3.227
2. Kebun Handil	1.007	2.813
3. Jelutung	1.995	5.397
4. Payo Lebar	994	3.740
5. Lebak Bandung	1.113	3.991
6. Cempaka Putih	1.227	2.496
7. Talang Jauh	856	1.027
<b>J u m l a h</b>	<b>8.047</b>	<b>22.691</b>

Sumber : Kantor Camat Jelutung

*Kecamatan Jelutung Dalam Angka 2008*

Tabel. 6.2. Banyaknya Suara Tidak Sah Perhitungan Suara  
Pemilihan Presiden Tahap Kedua  
Kecamatan Jelutung Tahun 2004

Kelurahan	Suara Tidak Sah
(1)	(2)
1. Handil Jaya	46
2. Kebun Handil	47
3. Jelutung	74
4. Payo Lebar	66
5. Lebak Bandung	53
6. Cempaka Putih	41
7. Talang Jauh	20
Jumlah	347

Sumber : Kantor Camat Jelutung

<http://jambikota.bps.go.id>

*Kecamatan Jelutung Dalam Angka 2008*