



Katalog Publikasi : 1403.1571.030

KECAMATAN JELUTUNG DALAM ANGKA 2010



BADAN PUSAT STATISTIK KOTA JAMBI
Koordinator Statistik Kecamatan Jelutung

SAMBUTAN KSK KEC. JELUTUNG

Data sangat penting dalam kegiatan pembangunan. Karena dengan adanya data, pemerintah bisa merencanakan, memonitor, dan mengevaluasi kegiatan pembangunan.

Penyajian Publikasi *Jelutung Dalam Angka 2010* ini dimaksud untuk menghimpun informasi apa yang telah dibuat dan direncanakan, apa yang akan dikembangkan untuk masa selanjutnya.

Dengan terbitnya publikasi ini, saya berharap agar semua instansi Pemerintah dan masyarakat dapat menggunakannya sebagai sumber data dan informasi yang bermanfaat.

Kepada Koordinator Statistik Kecamatan Jelutung dan semua pihak yang telah membantu dalam penyusunan publikasi ini, saya mengucapkan terima kasih.

Jambi, 2 Mei 2011
Koord. Statistik Kecamatan Jelutung

AKMAL
NIP. 340009656

KATA PENGANTAR

Penerbitan publikasi *Kecamatan Jelutung Dalam Angka 2008* merupakan kelanjutan publikasi Kecamatan Jelutung Dalam Angka tahun sebelumnya.

Dalam publikasi ini disajikan data keadaan tahun 2010, agar dapat memberikan gambaran dan perkembangan pembangunan di wilayah Kecamatan Jelutung.

Publikasi ini terwujud berkat kerjasama yang baik dengan semua pihak baik pemerintah maupun swasta yang ada di wilayah Kecamatan Jelutung. Atas bantuan dan kerjasamanya kami ucapkan terima kasih.

Kami menyadari dalam penerbitan publikasi ini masih banyak kekurangan dan kesalahan. Oleh karena itu, kritik dan saran dari pembaca sangat kami harapkan untuk perbaikan publikasi di masa yang akan datang. Semoga publikasi ini bermanfaat.

Jambi, MEI 2011
Koord. Statistik Kecamatan Jelutung

A K M A L
NIP.340009656

DAFTAR ISI

	Halaman
SAMBUTAN KSK	i
KATA PENGANTAR KSK.....	ii
DAFTAR ISI	iii
BAB I. MONOGRAFI KECAMATAN.	
1 Letak Geografis Kecamatan Jelutung	1
2 Perkembangan Curah Hujan dan Hari Hujan Kota Jambi Tahun 2009	2
BAB II. PEMERINTAHAN	
2.1. Nama-nama Mantan Pejabat Pemerintahan Kecamatan Jelutung Tahun 1986 – 2009.....	3
2.2. Nama - nama Pejabat Pemerintahan dan Dinas Vertikal Kecamatan Jelutung Tahun 2009.....	4
2.3. Nama - nama Pejabat Kelurahan Dalam Kecamatan Jelutung Tahun 2009	5
2.4. Banyaknya Kantor Kelurahan, Balai Desa, Pos Keamanan Dirinci Per Kelurahan Tahun 2009	6
2.5. Banyaknya Lingkungan, Rukun Warga, Rukun Tetangga Dirinci Per Kelurahan Tahun 2009	7
BAB III. KEPENDUDUKAN	
3.1. Penduduk Menurut Jenis Kelamin Dirinci Per - Kelurahan Tahun 2009	8
3.2. Penduduk Menurut Kelompok Umur Dalam Kecamatan Jelutung Tahun 2009	9
3.3. Rata-Rata Kepadatan Penduduk Per Km ² Dirinci Menurut Kelurahan Tahun 2009	10
3.4. Rata-Rata Anggota Rumah Tangga Dirinci Menurut Kelurahan Tahun 2009	11

3.5. Sex Ratio Dirinci Per Kelurahan Tahun 2009.....	12
3.6. Persentase Penduduk Dirinci Per Kelurahan Tahun 2009.....	13
3.7. Grafik Penduduk Menurut Jenis Kelamin Tahun 2009..	14
3.8. Grafik Penduduk per Kelurahan tahun 2009.....	15

BAB IV. SOSIAL

4.1. Rekapitulasi Telaah Kemandirian Posyandu Dalam Wilayah Kecamatan Jelutung Tahun 2009.....	16
4.2. Banyaknya Sarana Pendidikan Di Kecamatan Jelutung Tahun 2009	17-21
4.3. Jumlah Tingkat Pengurusan TP-PKK Di Kecamatan Jelutung Tahun 2009	22
4.4. Banyaknya Kelompok PKK di Tiap Kelurahan Dalam Wilayah Kec. Jelutung Tahun 2009	23
4.5. Banyaknya Kader PKK Kecamatan Jelutung Tahun 2009.....	24
4.6. Nama-Nama Ketua dan Petugas Penanggung Jawab Administrasi PKK Kelurahan dalam Wilayah Kecamatan Jelutung Tahun 2009	25
4.7. Banyaknya Sarana Kesehatan Menurut Jenisnya Dalam Wilayah Kec. Jelutung Tahun 2009	26-27
4.8. Banyaknya PUS dan Akseptor KB Dirinci Menurut Metode Yang Digunakan Per Kelurahan Dalam Wilayah Kecamatan Jelutung Tahun 2009.....	28-30
4.9. Banyaknya Keluarga Pra KS dan KS I Kecamatan Jelutung Tahun 2009	31
4.10. Banyaknya Keluarga Penerima Askeskin dan BLT Kecamatan Jelutung Tahun 2009	32
4.11. Banyaknya Kejadian Nikah dan Cerai Dirinci Per Kelurahan Di Kec. Jelutung Tahun 2009 ..	33
4.12. Banyaknya Sarana Peribadatan Dirinci Menurut Jenisnya Per Kelurahan Tahun 2009.....	34-35

BAB V. EKONOMI

5.1. Nama Hotel, Jumlah Kamar, Tempat tidur dan Tenaga Kerja tahun 2009.....	36
5.2. Target dan Realisasi Penerimaan PBB Per Kelurahan di Kecamatan Jelutung Tahun 2009	37
5.3. Realisasi Penerimaan Pajak PBB per-Kelurahan tahun 2009 di Kecamatan Jelutung	38

<http://jambikota.bps.go.id>

BAB.1
MONOGRAFI

Kecamatan Jelutung Dalam Angka Th.2010

Letak geografis Kecamatan Jelutung

Kecamatan Jelutung terletak di tengah-tengah Kota Jambi, dengan ketinggian rata-rata 10 m dari permukaan air laut.

Batas-batas Kecamatan Jelutung adalah sebagai berikut :
Sebelah Utara berbatasan dengan Kecamatan Pasar Jambi
Sebelah Selatan berbatasan dengan Kecamatan Kota Baru
Sebelah Timur berbatasan dengan Kecamatan Jambi Timur
Sebelah Barat berbatasan dengan Jambi Selatan

Keadaan wilayah Kecamatan Jelutung datar dan sedikit berbukit dengan luas 7,92 Km² dan terdiri dari 7 Kelurahan, yaitu:

1. Kelurahan Handil Jaya dengan luas 0,95 Km² atau 11,99% dari luas kecamatan.
2. Kelurahan Kebun Handil dengan luas 1,13 Km² atau 14,27% dari luas kecamatan.
3. Kelurahan Jelutung dengan luas 1,46 Km² atau 18,43% dari luas kecamatan.
4. Kelurahan Payo Lebar dengan luas 1,23 Km² atau 15,53% dari luas kecamatan.
5. Kelurahan Lebak Bandung dengan luas 2,01 Km² atau 25,38% dari luas kecamatan.
6. Kelurahan Cempaka Putih dengan luas 0,70 Km² atau 8,84% dari luas kecamatan.
7. Kelurahan Talang Jauh dengan luas 0,44 Km² atau 5,55% dari luas kecamatan.

**Tabel. 1 Perkembangan Curah Hujan Dan Hari Hujan
Kota Jambi Tahun 2010**

B u l a n	2010	
	Curah Hujan (MM)	Hari Hujan
(1)	(4)	(5)
Januari	111,9	22
Februari	290,2	22
Maret	204,0	27
April	219,7	19
Mei	279,0	13
Juni	167,8	19
Juli	389,0	22
Agustus	345,8	21
September	262,3	24
Oktober	372,0	24
Nopember	333,8	27
Desember	230,0	13

Sumber : Stasiun Meteorologi dan Geofisika Jambi

BAB. II
PEMERINTAHAN

Kecamatan Jelutung Dalam Angka Tahun 2010

**Tabel 2.1. Nama-Nama Mantan Pejabat Pemerintah
Kecamatan Jelutung 1986 - 2010**

	N a m a	Jabatan	Tahun
	(1)	(2)	(3)
1	M.Saman Hasan ,BA	Camat	1986-1989
2	Drs. Abdullah Hiq	Camat	1989-1992
3	Drs. Drs. Izhar Mujani	Camat	1992-1995
4	Mahpud, MD	Camat	1995- 1998
5	.Drs, Kholil	Camat	1998 - 2004
6	Drs. Atma Jaya, M.Si	Camat	2004-2005
7	Drs. Azhari	Camat	2005-2007
8	Rekan Budiman, SH	Camat	2007-2008
9	.Arzi Efendi, SH	Camat	2008-2010

Sumber: Kantor Camat Jelutung

Tabel. 2.2. Nama-Nama Pejabat Pemerintahan dan Dinas Vertikal Kecamatan Jelutung Tahun 2010

N a m a	Jabatan
(1)	(2)
1 Arzi Efendi, SH	Camat
2 Zal dul bar, S.Ag	Sekwilcam
3 M. Dawam, SE	Kasi Pemerintahan
4 Syamsurizal, B.Sc	Kasi Kesos
5 Nurindahwati,BA	Kasi PEM KEL
6 Ediyanto.	Kasubbag Umum
7 W a g i t o	Kasi Trantib
8 A k m a l	KSK (Mantri Statistik)
9 Ir.Fahrullah	Kacabdistan
10 Dra.Sa,ada	PPLKB

Sumber : Kantor Camat Jelutung

Tabel 2.3. **Nama-Nama Pejabat Kelurahan Dalam Kecamatan Jelutung Tahun 2010**

N a m a	Jabatan
(1)	(2)
1. Sudirman	Lurah Handil Jaya
2. Suprpto	Lurah Kebun Handil
3. A r w i n	Lurah Jelutung
4. Ahmad Ihsan, S.Pt	Lurah Payo Lebar
5. A z w a r, SE	Lurah Lebak Bandung
6. P a i j a n	Lurah Cempaka Putih
7. D j a m b r i, SE	Lurah Talang Jauh

Sumber : Kantor Camat Jelutung

Kecamatan Jelutung Dalam Angka 2010

**Tabel 2.4. Banyaknya Kantor Kelurahan, Balai Desa,
Pos Keamanan Dirinci Per Kelurahan
Tahun 2010**

Kelurahan	Kantor Kelurahan	Balai Desa	Pos Keamanan
(1)	(2)	(3)	(4)
1. Handil Jaya	1	1	22
2. Kebun Handil	1	1	36
3. Jelutung	1	1	22
4. Payo Lebar	1	1	9
5. Lebak Bandung	1	1	17
6. Cempaka Putih	1	1	12
7. Talang Jauh	1	1	7
J u m l a h	7	7	127

Sumber : Kantor Camat Jelutung

Tabel 2.5. Banyaknya Lingkungan, Rukun Warga, Rukun Tetangga Dirinci Per Kelurahan Tahun 2010

Kelurahan	Lingkungan	Rukun Warga	Rukun Tetangga
(1)	(2)	(3)	(4)
1. Handil Jaya	-	-	28
2. Kebun Handil	-	-	30
3. Jelutung	-	-	60
4. Payo Lebar	-	-	37
5. Lebak Bandung	-	-	40
6. Cempaka Putih	-	-	26
7. Talang Jauh	-	-	11
J u m l a h	-	-	232

Sumber : Kantor Camat Jelutung

Kecamatan Jelutung Dalam Angka 2010

<http://ambikota.bps.go.id>

BAB. III **PENDUDUK**

Kecamatan Jelutung Dalam Angka Th.2010

**Tabel. 3.1. Penduduk Menurut Jenis Kelamin
Dirinci per Kelurahan Tahun 2010**

Kelurahan	Jenis Kelamin		Jumlah
	Laki-laki	Perempuan	
(1)	(2)	(3)	(4)
1. Kebun Handil	5.323	4.971	10.294
2. Jelutung	9.022	8.564	17.586
3. Payo Lebar	5.294	5.190	10.484
4. Lebak Bandung	6.058	5.937	11.995
5. Cempaka Putih	4.352	4.226	8.578
6. Talang Jauh	1.877	1.815	3.692
7. Handil Jaya	5.318	5.297	10.615
J u m l a h	37.244	36.000	73.244

Sumber : Kantor Camat Jelutung

**Tabel 3.2. Penduduk Menurut Kelompok Umur
Dalam Kecamatan Jelutung Th. 2010**

Kelompok Umur	Jenis Kelamin		Jumlah
	Laki-laki	Perempuan	
(1)	(2)	(3)	(4)
0 - 4	3.579	2.892	6.471
5 - 9	2.885	3.435	6.320
10 - 14	3.100	2.785	5.885
15 - 19	2.966	3.206	6.172
20 - 24	3.593	3.203	6.796
25 - 29	3.754	3.875	7.629
30 - 34	3.463	2.703	6.166
35 - 39	2.322	3.033	5.355
40 - 44	2.087	2.324	4.411
45 - 49	2.209	1,754	3.934
50 - 54	1.851	1.892	3.742
55 - 59	1.064	1.153	2.217
60 Keatas	2.157	1.753	3.910
J u m l a h	35.030	33.978	69.008

Sumber : Kantor BPS Kota Jambi

**Tabel 3.3. Rata-rata Kepadatan Penduduk Per Ha
Dirinci Menurut Kelurahan Tahun 2010**

Kelurahan	Luas (Ha)	Penduduk	Kepadatan Per Ha
(1)	(2)	(3)	(4)
1. Kebun Handil	1.13	10.294	9.109
2. Jelutung	1.46	17.586	12.045
3. Payo Lebar	1.23	10.484	8.524
4. Lebak Bandung	2.01	11.995	5.967
5. Cempaka Putih	0.70	8.578	12.254
6. Talang Jauh	0.44	3.692	8.390
7. Handil Jaya	0.95	10.615	11.173
8.			
J u m l a h	7.92	73.244	9.248

Sumber : Registrasi Penduduk 2010

Ket : Luas dalam Ha (10.000 m²)

Penduduk Menurut Kelompok Umur

<http://jambikota.bps.go.id>

Tabel 3.4. Rata-rata Anggota Rumahtangga Dirinci Menurut Kelurahan Tahun 2010

Kelurahan	Rumah Tangga	Penduduk	Rata-rata Anggota Rumahtangga
(1)	(2)	(3)	(4)
1. Kebun Handil	2.388	10.294	4
2. Jelutung	4.329	17.586	4
3. Payo Lebar	2.515	10.484	4
4. Lebak Bandung	2.846	11.995	4
5. Cempaka Putih	2.005	8.578	4
6. Talang Jauh	833	3.692	4
7. Handil Jaya	2.504	10.615	4
J u m l a h	17.420	73.244	4

Sumber : Registrasi Penduduk 2010

Tabel 3.5. Sex Ratio Penduduk Dirinci Per Kelurahan Tahun 2010

Kelurahan	Jenis Kelamin		Sex Ratio
	Laki-laki	Perempuan	
(1)	(2)	(3)	(4)
1. Kebun Handil	5.323	4.971	107
2. Jelutung	9.022	8.564	105
3. Payo Lebar	5.294	5.190	102
4. Lebak Bandung	6.058	5.937	102
5. Cempaka Putih	4.352	4.226	102
6. Talang Jauh	1.877	1.815	103
7. Handil Jaya	5.318	5.297	100
J u m l a h	37.244	36.000	103

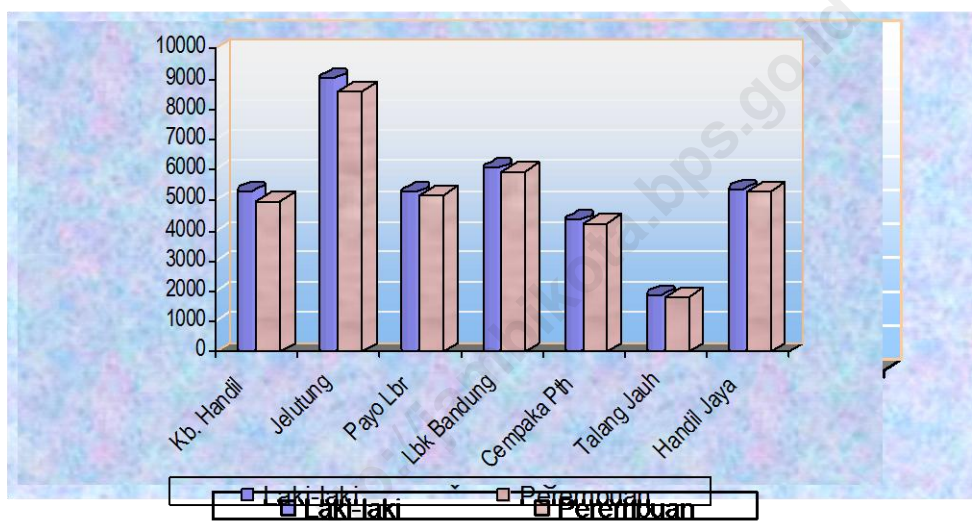
Sumber : Registrasi Penduduk 2010

Tabel 3.6. Persentase Penduduk Dirinci Per Kelurahan Tahun 2010

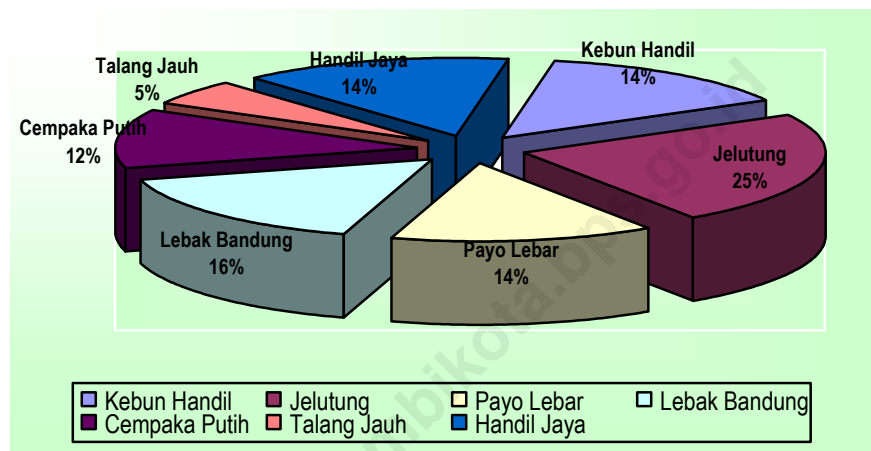
Kelurahan	Penduduk	Persentase
(1)	(2)	(3)
1. Kebun Handil	10.294	14,05
2. Jelutung	17.586	24,01
3. Payo Lebar	10.484	14,31
4. Lebak Bandung	11.995	16,37
5. Cempaka Putih	8.578	11,71
6. Talang Jauh	3.692	5,04
7. Handil Jaya	10.615	14,49
J u m l a h	73.244	100,00

Sumber : Registrasi Penduduk 2010

Grafik 1. Jumlah Penduduk Menurut Jenis Kelamin per Kelurahan Tahun 2010



Grafik 2. Persentase Jumlah Penduduk per Kelurahan Tahun 2010



BAB.IV SOSIAL

<http://jambikota.ac.id>

**Tabel. 4.1. Rekapitulasi Telaah Kemandirian Posyandu
Dalam Wilayah Kec. Jelutung Tahun 2010**

Kelurahan	Klasifikasi Posyandu			
	Pratama	Madya	Purnama	Mandiri
(1)	(2)	(3)	(4)	(5)
1. Handil Jaya	6	-	-	-
2. Kebun Handil	4	2	-	-
3. Jelutung	2	2	2	1
4. Payo Lebar	-	2	6	-
5. Lebak Bandung	1	3	5	-
6. Cempaka Putih	-	3	2	-
7. Talang Jauh	-	2	1	-
J u m l a h	13	14	16	1

Sumber : Kantor Camat Jelutung

Kecamatan Jelutung Dalam Angka 2010

Tabel. 4.2.1. Banyaknya Taman Kanak-Kanak di Kecamatan Jelutung Tahun 2010

Kelurahan	Taman Kanak-Kanak	
	Negeri	Swasta
(1)	(2)	(3)
1. Kebon Handil	-	2
2. Jelutung	-	4
3. Payo Lebar	-	2
4. Lebak Bandung	-	1
5. Cempaka Putih	-	2
6. Talang Jauh	-	1
7. Handil Jaya	-	2
J u m l a h	-	14

Sumber : Kantor Camat Jelutung

Tabel. 4.2.2. Banyaknya Sekolah Dasar Negeri dan Swasta di Kecamatan Jelutung Tahun 2010

Kelurahan	Sekolah Dasar	
	Negeri	Swasta
(1)	(2)	(3)
1. Handil Jaya	4	2
2. Kebun Handil	2	-
3. Jelutung	7	2
4. Payo Lebar	3	-
5. Lebak Bandung	6	-
6. Cempaka Putih	2	1
7. Talang Jauh	-	-
J u m l a h	24	5

Sumber : Kantor Camat Jelutung

Tabel. 4.2.3. Banyaknya Sekolah Lanjutan Tingkat Pertama Negeri dan Swasta Di Kecamatan Jelutung Tahun 2010

Kelurahan	SLTP	
	Negeri	Swasta
(1)	(2)	(3)
1. Handil Jaya	-	1
2. Kebun Handil	-	1
3. Jelutung	-	3
4. Payo Lebar	1	-
5. Lebak Bandung	-	-
6. Cempaka Putih	-	-
7. Talang Jauh	-	-
J u m l a h	1	5

Sumber : Kantor Camat Jelutung

Tabel. 4.2.4. Banyaknya Sekolah Lanjutan Tingkat Atas Negeri dan Swasta Di Kecamatan Jelutung Tahun 2010

Kelurahan	SLTA	
	Negeri	Swasta
(1)	(2)	(3)
1. Kebon Handil	-	1
2. Jelutung	1	3
3. Payo Lebar	-	-
4. Lebak Bandung	-	-
5. Cempaka Putih	-	-
6. Talang Jauh	-	-
7. Handil Jaya	-	1
J u m l a h	1	5

Sumber : Kantor Camat Jelutung

Tabel. 4.2.5. Banyaknya Perguruan Tinggi Negeri dan Swasta di Kecamatan Jelutung Tahun 2010

Kelurahan	Perguruan Tinggi	
	Negeri	Swasta
(1)	(2)	(3)
1. Handil Jaya	-	-
2. Kebun Handil	-	-
3. Jelutung	-	-
4. Payo Lebar	-	-
5. Lebak Bandung	-	1
6. Cempaka Putih	-	-
7. Talang Jauh	-	-
J u m l a h	-	1

Sumber : Kantor Camat Jelutung

**Tabel. 4.3. Jumlah Tingkat Pengurusan TP-PKK
Di Kecamatan Jelutung Tahun 2010**

Kelurahan	Jumlah Kepengurusan TP-PKK
(1)	(2)
1. Kebon Handil	1
2. Jelutung	1
3. Payo Lebar	1
4. Lebak Bandung	1
5. Cempaka Putih	1
6. Talang Jauh	1
7. Handil Jaya	1
J u m l a h	7

Sumber : Kantor Camat Jelutung

Tabel. 4.4. Banyaknya Kelompok PKK Di Tiap Kelurahan Dalam Wilayah Kec. Jelutung Tahun 2010

Kelurahan	PKK LK/PSN	PKK/RW	PKK/RT	Dasa Wisma
(1)	(2)	(3)	(4)	(5)
1. Handil Jaya	-	-	28	163
2. Kebun Handil	-	-	30	192
3. Jelutung	-	-	60	183
4. Payo Lebar	-	-	37	118
5. Lebak Bandung	-	-	40	87
6. Cempaka Putih	-	-	26	64
7. Talang Jauh	-	-	11	45
J u m l a h	-	-	232	852

Sumber : Kantor Camat Jelutung

Tabel. 4.5. Banyaknya Kader PKK Kecamatan Jelutung Tahun 2009

Kelurahan	Jumlah Kader		
	Anggota TP PKK	Umum	Khusus
(1)	(2)	(3)	(4)
1. Handil Jaya	30	188	13
2. Kebun Handil	20	23	10
3. Jelutung	30	178	51
4. Payo Lebar	25	327	17
5. Lebak Bandung	28	62	19
6. Cempaka Putih	32	32	28
7. Talang Jauh	26	24	5
J u m l a h	191	834	143

Sumber : Kantor Camat Jelutung

Tabel. 4.6. Nama-Nama Ketua dan Petugas Penanggung Jawab Administrasi PKK Kelurahan dalam Wilayah Kecamatan Jelutung Tahun 2010

Kelurahan	Jabatan	
	Ketua	Petugas
(1)	(2)	(3)
1. Kebon Handil	Ny. Suproto	Yuniarti
2. Jelutung	Ny. A r w i n	Yos Marni
3. Payo Lebar	Ny. Ahmad Iksan	Janawati
4. Lebak Bandung	Ny. A z w a r, SE	Cik Onah
5. Cempaka Putih	Ny. P a I j a n	Eni Tarmina
6. Talang Jauh	Ny. Djambri,SE	Meri Simbolon
7. Handil Jaya	Ny. Sudirman	Syamsiati

Sumber : Kantor Camat Jelutung

**Tabel. 4.7. Banyaknya Sarana Kesehatan Menurut Jenisnya
Dalam Wilayah Kec. Jelutung Tahun 2010**

Kelurahan	Rumah Sakit	Puskesmas Induk	Puskesmas Pembantu
(1)	(2)	(3)	(4)
1. Handil Jaya	-	1	1
2. Kebun Handil	-	-	-
3. Jelutung	-	-	1
4. Payo Lebar	-	1	-
5. Lebak Bandung	-	-	1
6. Cempaka Putih	-	-	1
7. Talang Jauh	-	-	-
J u m l a h	-	2	4

Sumber : Kecamatan Jelutung

Lanjutan Tabel 4.7

Kelurahan	Balai Pengobatan	Pos	
		KB	Yandu
(1)	(2)	(3)	(4)
1. Handil Jaya	-	1	6
2. Kebun Handil	-	1	5
3. Jelutung	-	1	13
4. Payo Lebar	-	1	8
5. Lebak Bandung	-	1	9
6. Cempaka Putih	-	1	5
7. Talang Jauh	-	1	4
J u m l a h	-	7	50

Sumber : Kecamatan Jelutung

Tabel. 4.8. Banyaknya PUS Dan Akseptor KB Dirinci Menurut Metode Yang Digunakan Per Kelurahan Dalam Wilayah Kecamatan Jelutung Tahun 2010

Kelurahan	PUS	Aksesor KB Menurut Metode yang Digunakan		
		IUD	PIL	Suntik
(1)	(2)	(3)	(4)	(5)
1. Handil Jaya	1.570	61	581	587
2. Kebun Handil	1.530	69	558	526
3. Jelutung	2.375	135	908	743
4. Payo Lebar	1.738	60	484	832
5. Lebak Bandung	1.847	64	864	574
6. Cempaka Putih	1.276	21	377	517
7. Talang Jauh	450	9	144	141
J u m l a h	10.786	419	3.916	3.880

Sumber : Kantor Camat Jelutung

Lanjutan Tabel 4.8

Kelurahan	Akseptor KB Menurut Metode yang Digunakan			
	Kondom	MOP	MOW	Implant
(1)	(6)	(7)	(8)	(9)
1. Handil Jaya	2	0	13	35
2. Kebun Handil	3	1	36	49
3. Jelutung	61	0	37	103
4. Payo Lebar	24	1	19	43
5. Lebak Bandung	10	0	31	42
6. Cempaka Putih	43	0	14	28
7. Talang Jauh	16	2	4	2
J u m l a h	159	4	154	302

Sumber : Kantor Camat Jelutung

Lanjutan Tabel 4.8.

Kelurahan	Jumlah PUS	PUS yang Belum KB
(1)	(10)	(11)
1. Handil Jaya	1.570	331
2. Kebun Handil	1.530	388
3. Jelutung	2.375	388
4. Payo Lebar	1.738	275
5. Lebak Bandung	1.847	262
6. Cempaka Putih	1.000	276
7. Talang Jauh	450	132
J u m l a h	10.786	1.952

Sumber : Kantor Camat Jelutung

**Tabel 4.9. Banyaknya Keluarga Pra KS dan KS 1
Kecamatan Jelutung Tahun 2010**

Kelurahan	Pra KS	KS 1
(1)	(2)	(3)
1. Handil Jaya	71	487
2. Kebun Handil	63	473
3. Jelutung	69	497
4. Payo Lebar	38	312
5. Lebak Bandung	717	433
6. Cempaka Putih	56	498
7. Talang Jauh	92	159
J u m l a h	592	3.013

Sumber : Kantor Camat Jelutung

Tabel 4.10. Banyaknya Keluarga Penerima Jaskesmas Dan Jamkesmasda di Kecamatan Jelutung Tahun 2009

Kelurahan	Jamkesmasda	Jamkesma
(1)	(2)	
1. Handil Jaya	385	314
2. Kebun Handil	367	366
3. Jelutung	400	765
4. Payo Lebar	746	355
5. Lebak Bandung	761	591
6. Cempaka Putih	659	421
7. Talang Jauh	132	132
J u m l a h	3.450	2.944

Sumber : Kantor Camat Jelutung

Tabel 4.11. Banyaknya Kejadian Nikah dan Cerai Dirinci Per Kelurahan Di Kecamatan Jelutung Tahun 2010

Kelurahan	Nikah	Cerai Gugat
(1)	(2)	(3)
1. Kebon Handil	104	2
2. Jelutung	128	13
3. Payo Lebar	67	4
4. Lebak Bandung	95	7
5. Cempaka Putih	60	5
6. Talang Jauh	9	-
7. Handil Jaya	89	8
J u m l a h	552	39

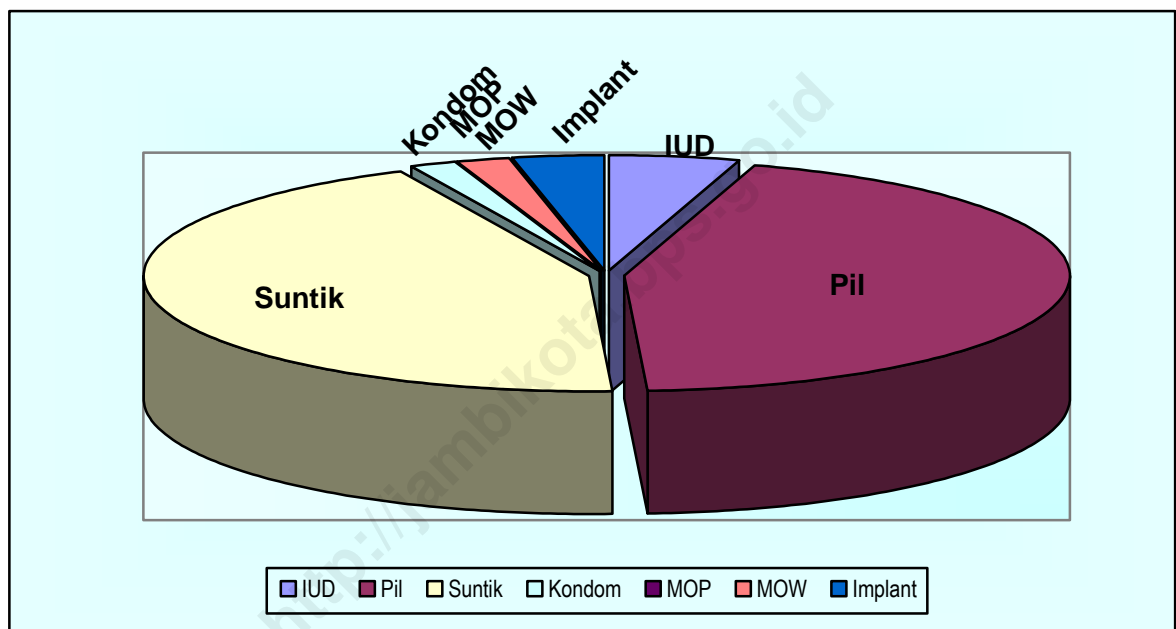
Sumber : Kantor Camat Jelutung

Tabel 4.12. Banyaknya Sarana Peribadatan Dirinci Menurut Jenisnya Per Kelurahan Tahun 2010

Kelurahan	Sarana Peribadatan			
	Masjid	Langgar	Gereja	Vihara/ Kelenteng
(1)	(2)	(3)	(4)	(6)
1. Handil Jaya	8	2	1	-
2. Kebun Handil	6	4	1	-
3. Jelutung	8	10	-	1/1
4. Payo Lebar	7	6	-	1
5. Lebak Bandung	5	6	-	1/3
6. Cempaka Putih	2	2	-	-
7. Talang Jauh	1	1	1	-/3
J u m l a h	33	33	3	2/8

Sumber : Kantor Camat Jelutung

Grafik 3. Jumlah Akseptor KB Menurut Metode yang Digunakan Tahun 2010



BAB.V EKONOMI

<http://mbikota.bps.go.id>

**Taber.5.3 Banyaknya Bank Umum dan Bank BPR
Di Kecamatan Jelutung Tahun 2010**

Kelurahan	Banyaknya	
	Bank BPR	Bank Umum
(1)	(2)	(3)
1. Kebon Handil		-
2. Jelutung		3
3. Payo Lebar	-	1
4. Lebak Bandung		-
5. Cempaka Putih	1	3
6. Talang Jauh		7
7. Handil Jaya		-
J u m l a h	1	14

Sumber : Badan Pusat Statistik Kota Jambi

Tabel. 5.1. Daftar Nama Hotel, Wisma, Penginapan, Jumlah Kamar, Tempat Tidur, dan Tenaga Kerja

Nama Hotel	Banyaknya		
	Kamar	Tempat Tidur	Tenaga Kerja
(1)	(2)	(3)	(4)
1. Hotel Matahari	62	77	23
2. Hotel Harisman	20	24	15
3. Hotel Aini	54	108	10
4. Hotel Adipura	12	24	10
5. Hotel Bungo Kincai	16	25	8
6. Hotel Lido	18	21	6
7. Bungo Aldo	13	13	7
8. Lestari	24	24	10

Sumber : Badan Pusat Statistik Kota Jambi

Tabel. 5.2. Banyaknya Hotel Bintang Dan Non Bintang Di Kecamatan Jelutung Tahun 2010

Kelurahan	Banyaknya Hotel		
	Bintang	Non Bintang	
(1)	(2)	(3)	(4)
8. Kebon Handil			1
9. Jelutung			-
10. Payo Lebar			3
11. Lebak Bandung	1		1
12. Cempaka Putih			-
13. Talang Jauh			1
14. Handil Jaya			-
J u m l a h	2		6

Sumber : Badan Pusat Statistik Kota Jambi

Kecamatan Jelutung Dalam Angka 2010

**Tabel 5.3. Target dan Realisasi Penerimaan PBB
Per Kelurahan di Kecamatan Jelutung
Tahun 2010**

Kelurahan	Target	Realisasi	Persentase (%)
(1)	(2)	(3)	(4)
1. Kebon Handil	274.452.186	155.908.914	56,81
2. Jelutung	258.380.718	159.016.193	61,05
3. Payo Lebar	175.954.781	107.426.407	61,05
4. Lebak Bandung	158.716.194	103.344.076	65,11
5. Cempaka Putih	156.376.029	120.072.426	76,78
6. Talang Jauh	152.148.661	145.357.003	95,54
7. Talang Jauh	206.654.904	180.522.639	87,35
J u m l a h	1.396.699.842	934.125.368	66,88

Sumber : Kantor Camat Jelutung

Tabel : 5.3 Realisasi Penerimaan Pajak PBB
Per-Kelurahan di Kecamatan Jelutung
Tahun 2009 - 2010

Kelurahan	Realisasi Penerimaan Pajak PBB		
	2009	2010	
(1)	(2)	(3)	
1. Kebon Handil			38
2. Jelutung	200.897.318	204	26
3. Payo Lebar	2.708	481	47
4. Lebak Banung	816	468	732
5. Cempaka Putih	472	471	443
6. Talang Jauh	442	646	395
7. Handil Jaya	359	104	174
J u m l a h	8.198	2.466	1.855

Sumber : Kantor Camat Jelutung

**Tabel. 6.1. Rekapitulasi Perhitungan Suara Pemilihan
Pemilihan Presiden Tahap Kedua
Kecamatan Jelutung
Tahun 2004**

Kelurahan	Nama Pasangan Presiden dan Wakil Presiden	
	Megawati dan Hasyim Muzadi	Susilo Bambang Yudhoyono dan Yusuf Kalla
(1)	(2)	(3)
1. Handil Jaya	855	3.227
2. Kebun Handil	1.007	2.813
3. Jelutung	1.995	5.397
4. Payo Lebar	994	3.740
5. Lebak Bandung	1.113	3.991
6. Cempaka Putih	1.227	2.496
7. Talang Jauh	856	1.027
J u m l a h	8.047	22.691

Sumber : Kantor Camat Jelutung

Kecamatan Jelutung Dalam Angka 2008

Tabel. 6.2. Banyaknya Suara Tidak Sah Perhitungan Suara
Pemilihan Presiden Tahap Kedua
Kecamatan Jelutung Tahun 2004

Kelurahan	Suara Tidak Sah
(1)	(2)
1. Handil Jaya	46
2. Kebun Handil	47
3. Jelutung	74
4. Payo Lebar	66
5. Lebak Bandung	53
6. Cempaka Putih	41
7. Talang Jauh	20
Jumlah	347

Sumber : Kantor Camat Jelutung

<http://jambikota.bps.go.id>

Kecamatan Jelutung Dalam Angka 2008