



Katalog Publikasi : 112001.1571.030

KECAMATAN JELUTUNG DALAM ANGKA 2011/2012



BADAN PUSAT STATISTIK KOTA JAMBI
Koordinator Statistik Kecamatan Jelutung

KATA PENGANTAR

Penerbitan publikasi *Kecamatan Jelutung Dalam Angka 2011* merupakan kelanjutan publikasi Kecamatan Jelutung Dalam Angka tahun sebelumnya.

Dalam publikasi ini disajikan data keadaan tahun 2011, agar dapat memberikan gambaran dan perkembangan pembangunan di wilayah Kecamatan Jelutung.

Publikasi ini terwujud berkat kerjasama yang baik dengan semua pihak baik pemerintah maupun swasta yang ada di wilayah Kecamatan Jelutung. Atas bantuan dan kerjasamanya kami ucapkan terima kasih.

Kami menyadari dalam penerbitan publikasi ini masih banyak kekurangan dan kesalahan. Oleh karena itu, kritik dan saran dari pembaca sangat kami harapkan untuk perbaikan publikasi di masa yang akan datang. Semoga publikasi ini bermanfaat.

Jambi, Juli 2012
Koord. Statistik Kecamatan Jelutung



AKMAL

DAFTAR ISI

Halaman

SAMBUTAN CAMAT JELUTUNG.....	I
KATA PENGANTAR KSK.....	ii
DAFTAR ISI	iii

BAB I. MONOGRAFI KECAMATAN.

1 Letak Geografis Kecamatan Jelutung	1
2 Perkembangan Curah Hujan dan Hari Hujan Kota Jambi Tahun 2011.....	2

BAB II. PEMERINTAHAN

2.1. Nama-nama Mantan Pejabat Pemerintahan Kecamatan Jelutung Tahun 1986 - 2011.....	3
2.2. Nama - nama Pejabat Pemerintahan dan Dinas Vertikal Kecamatan Jelutung Tahun 2011.....	4
2.3. Nama - nama Pejabat Kelurahan Dalam Kecamatan Jelutung Tahun 2011.....	5
2.4. Banyaknya Kantor Kelurahan, Balai Desa, Pos Keamanan Dirinci Per Kelurahan Tahun 2011.....	6
2.5. Banyaknya Lingkungan, Rukun Warga, Rukun Tetangga Dirinci Per Kelurahan Tahun 2011	7

BAB III. KEPENDUDUKAN

3.1. Penduduk Menurut Jenis Kelamin Dirinci Per - Kelurahan Tahun 2011.....	8
3.2. Penduduk Menurut Kelompok Umur Dalam Kecamatan Jelutung Tahun 2011	9
3.3. Rata-Rata Kepadatan Penduduk Per Km² Dirinci Menurut Kelurahan Tahun 2011	10
3.4. Rata-Rata Anggota Rumah Tangga Dirinci Menurut Kelurahan Tahun 2011	11

3.5. Sex Ratio Penduduk Dirinci Per Kelurahan Di Kecamatan Jelutung Tahun 2011.....	12
3.6. Persentase Penduduk Dirinci Per Kelurahan Di Kecamatan Jelutung Tahun 2011.....	13
3.7. Grafik Penduduk Menurut Jenis Kelamin Tahun 2011.....	14
3.8. Grafik Persentase Penduduk per Kelurahan tahun 2011.....	15

BAB IV. SOSIAL

4.1. Rekapitulasi Telaah Kemandirian Posyandu per Kelurahan Dalam Wilayah Kecamatan Jelutung Tahun 2011.....	16
4.2. Banyaknya Sarana Pendidikan per- Kelurahan Di Kecamatan Jelutung Tahun 2011.....	17-21
4.3. Jumlah Tingkat Pengurusan TP-PKK per-Kelurahan di Kecamatan Jelutung Tahun 2011	22
4.4. Banyaknya Kelompok PKK di Tiap Kelurahan Dalam Wilayah Kec. Jelutung Tahun 2011.....	23
4.5. Banyaknya Kader PKK per-Kelurahan di Kecamatan Jelutung Tahun 2011.....	24
4.6. Nama-Nama Ketua dan Petugas Penanggung Jawab Administrasi PKK Kelurahan dalam Wilayah Kecamatan Jelutung Tahun 2011.....	25
4.7. Banyaknya Sarana Kesehatan Menurut Jenisnya per Kelurahan Dalam Wilaya Jelutung Tahun 2011.....	26
4.8. Banyaknya PUS dan Akseptor KB Dirinci Menurut Metode Yang Digunakan Per Kelurahan Dalam wilayah Kecamatan Jelutung Tahun 2011.....	28-30
4.9. Banyaknya Keluarga Pra KS dan KS I per Kelurahan di Kecamatan Jelutung Tahun 2011.....	31
4.10. Banyaknya Keluarga Penerima Jamkesmas dan Jamkesmada per-Kelurahan di Kecamatan Jelutung Tahun 2011.....	32
4.11. Banyaknya Kejadian Nikah dan Cerai Dirinci Per Kelurahan Di Kecamatan Jelutung Tahun 2011.....	33
4.12. Banyaknya Sarana Peribadatan Dirinci Menurut Jenisnya Per Kelurahan Di Kecamatan Jelutung Tahun 2011.....	34
3. Grafik Jumlah Akseptor KB menurut Metode yang digunakam di Kecamatan Jelutung.....	35

BAB V. EKONOMI

5.1. Nama Hotel, Jumlah Kamar, Tempat tidur dan Tenaga Kerja di Kecamatan JELUTNG tahun 2011.....	36
5.2. Banyaknya Hotel Bintang dan Non Bintang di Kecamatan Jelutung Per-Kelurahan tahun 2011	37
5.3. Target dan Realisasi Penerimaan PBB Per Kelurahan di Kecamatan Jelutung Tahun 2011	38
5.4. Realisasi Penerimaan Pajak PBB per-Kelurahan DI Kecamatan Jelutung Tahun 2011.....	39

BAB.I. MONOGRAFI

<http://jemberkota.bps.go.id>

Letak geografis Kecamatan Jelutung

Kecamatan Jelutung terletak di tengah-tengah Kota Jambi, dengan ketinggian rata-rata 10 m dari permukaan air laut.

Batas-batas Kecamatan Jelutung adalah sebagai berikut :
Sebelah Utara berbatasan dengan Kecamatan Pasar Jambi
Sebelah Selatan berbatasan dengan Kecamatan Kota Baru
Sebelah Timur berbatasan dengan Kecamatan Jambi Timur
Sebelah Barat berbatasan dengan Jambi Selatan

Keadaan wilayah Kecamatan Jelutung datar dan sedikit berbukit dengan luas 7,92 Km² dan terdiri dari 7 Kelurahan, yaitu:

1. Kelurahan Handil Jaya dengan luas 0,95 Km² atau 11,99% dari luas kecamatan.
2. Kelurahan Kebun Handil dengan luas 1,13 Km² atau 14,27% dari luas kecamatan.
3. Kelurahan Jelutung dengan luas 1,46 Km² atau 18,43% dari luas kecamatan.
4. Kelurahan Payo Lebar dengan luas 1,23 Km² atau 15,53% dari luas kecamatan.
5. Kelurahan Lebak Bandung dengan luas 2,01 Km² atau 25,38% dari luas kecamatan.
6. Kelurahan Cempaka Putih dengan luas 0,70 Km² atau 8,84% dari luas kecamatan.
7. Kelurahan Talang Jauh dengan luas 0,44 Km² atau 5,55% dari luas kecamatan.

**Tabel. 1 Perkembangan Curah Hujan Dan Hari Hujan
Kota Jambi Tahun 2011**

B u l a n	2011	
	Curah Hujan (MM)	Hari Hujan
(1)	(4)	(5)
Januari	322,5	20
Februari	163,8	13
Maret	226,5	18
April	268	25
Mei	279	16
Juni	85,7	15
Juli	146,0	16
Agustus	29,5	9
September	36,3	8
Oktober	247,6	24
Nopember	258,8	24
Desember	212	21

Sumber : Stasiun Meteorologi dan Geofisika Jambi

BAB.II.PEMERINTAHAN

<http://ambikota.bps.go.id>

Tabel 2.1. Nama-Nama Mantan Pejabat Pemerintah Kecamatan Jelutung 1986 - 2011

	N a m a	Jabatan	Tahun
	(1)	(2)	(3)
1	M.Saman Hasan ,BA	Camat	1986-1989
2	Drs. Abdullah Hiq	Camat	1989-1992
3	Drs. Drs. Izhar Mujani	Camat	1992-1995
4	Mahpud, MD	Camat	1995-1998
5	.Drs, Kholil	Camat	1998 - 2004
6	Drs. Atma Jaya, M.Si	Camat	2004-2005
7	Drs. Azhari	Camat	2005-2007
8	Rekan Budiman, SH	Camat	2007-2008
9	.Arzi Efendi, SH	Camat	2008-2011

Sumber: Kantor Camat Jelutung

**Tabel. 2.2 Nama-Nama Pejabat Pemerintahan dan Dinas Vertikal
Kecamatan Jelutung Tahun 2011**

N a m a	Jabatan
(1)	(2)
1 Arzi Efendi, SH	Camat
2 A.Rohim, BA	Sekwilcam
3 M. Dawam, SE	Kasi Pemerintahan
4 Ahmad Yani, B.Sc	Kasi Kesos
5 Nurindahwati,BA	Kasi PEM KEL
6 Ediyanto.	Kasubbag Umum
7 Wagito	Kasi Trantib
8 Akmal	KSK (Mantri Statistik)
9 Faisal, SPt	Kacabdistan
10 Dra.Sa,ada	PPLKB

Sumber : Kantor Camat Jelutung

**Tabel 2.3. Nama-Nama Pejabat Kelurahan Dalam Wilayah
Kecamatan Jelutung Tahun 2011**

N a m a	Jabatan
(1)	(2)
1. Sudirman	Lurah Handil Jaya
2. Suprpto	Lurah Kebun Handil
3. Arwin	Lurah Jelutung
4. Ahmad Ihsan, S.Pt	Lurah Payo Lebar
5. Azwar, SE	Lurah Lebak Bandung
6. Paijan	Lurah Cempaka Putih
7. Djambri, SE	Lurah Talang Jauh

Sumber : Kantor Camat Jelutung

**Tab 2.4. Banyaknya Kantor Kelurahan, Balai Desa,
Pos Keamanan Dirinci Per Kelurahan
Tahun 2011**

Kelurahan	Kantor Kelurahan	Balai Desa	Pos Keamanan
(1)	(2)	(3)	(4)
1. Handil Jaya	1	1	22
2. Kebun Handil	1	1	36
3. Jelutung	1	1	22
4. Payo Lebar	1	1	9
5. Lebak Bandung	1	1	17
6. Cempaka Putih	1	1	12
7. Talang Jauh	1	1	7
Jumlah	7	7	127

Sumber : Kantor Camat Jelutung

Tabel 2.5. Banyaknya Lingkungan, Rukun Warga, Rukun Tetangga Dirinci Per Kelurahan Tahun 2011

Kelurahan	Lingkungan	Rukun Warga	Rukun Tetangga
(1)	(2)	(3)	(4)
1. Handil Jaya	-	-	28
2. Kebun Handil	-	-	30
3. Jelutung	-	-	60
4. Payo Lebar	-	-	37
5. Lebak Bandung	-	-	40
6. Cempaka Putih	-	-	26
7. Talang Jauh	-	-	11
Jumlah	-	-	232

Sumber : Kantor Camat Jelutung

BAB.III.PENDUDUK

**Tabel. 3.1. Penduduk Menurut Jenis Kelamin Dirinci per Kelurahan
Di Kecamatan Jelutung Tahun 2011**

Kelurahan	Jenis Kelamin		Jumlah
	Laki-laki	Perempuan	
(1)	(2)	(3)	(4)
1. Kebun Handil	5.662	5260	10.922
2. Jelutung	9.680	9.118	18.798
3. Payo Lebar	5.636	5.519	11.155
4. Lebak Bandung	6.438	6.299	12.737
5. Cempaka Putih	4.616	4.434	9.050
6. Talang Jauh	1.930	1.869	3.799
7. Handil Jaya	5.636	5.643	11.279
Jumlah	38.598	38.142	77.740

Sumber : Hasil Registrasi Penduduk 2011

**Tabel 3.2. Penduduk Menurut Kelompok Umur
Dalam Kecamatan Jelutung Th. 2011**

Kelompok Umur	Jenis Kelamin		Jumlah
	Laki-laki	Perempuan	
(1)	(2)	(3)	(4)
0 - 4	3.866	4.100	7.966
5 - 9	3.945	2.590	6.535
10 - 14	3.442	3.564	7.006
15 - 19	3.254	2.938	6.192
20 - 24	3.885	3.653	7.538
25 - 29	4.123	3.974	8.097
30 - 34	3.634	3.704	7.338
35 - 39	2.919	2.930	5.849
40 - 44	2.939	2.707	5.646
45 - 49	1.807	2.178	3.985
50 - 54	2.215	1.955	4.170
55 - 59	1.534	1.684	3.218
60 Keatas	2.035	2.165	4.200
Jumlah	39.598	38.142	77.740

Sumber : Registrasi Penduduk Tahun 2011

**Tabel 3.3. Rata-rata Kepadatan Penduduk Per Kelurahan
Di Kecamatan Jelutung Tahun 2011**

Kelurahan	Luas (Ha)	Penduduk	Kepadatan Per Ha
(1)	(2)	(3)	(4)
1. Kebun Handil	1.13	10.922	9.665
2. Jelutung	1.46	18.798	12.875
3. Payo Lebar	1.23	11.155	9.069
4. Lebak Bandung	2.01	12.737	6.336
5. Cempaka Putih	0.70	9.050	12.928
6. Talang Jauh	0.44	3.799	8.634
7. Handil Jaya	0.95	11.279	11.872
Jumlah	7.92	77.740	8.406

Sumber : Registrasi Penduduk 2011

Ket : Luas dalam Ha (10.000 m²)

**Tabel 3.4. Rata-rata Anggota Rumahtangga Dirinci
Menurut Kelurahan Tahun 2011**

Kelurahan	Rumah Tangga	Penduduk	Rata-rata Anggota Rumahtangga
(1)	(2)	(3)	(4)
1. Kebun Handil	2.488	10.922	4
2. Jelutung	4.643	18.798	4
3. Payo Lebar	2.640	11.155	4
4. Lebak Bandung	3.019	12.737	4
5. Cempaka Putih	2.072	9.050	4
6. Talang Jauh	827	3.799	4
7. Handil Jaya	2.614	11.279	4
Jumlah	18.297	77.740	4

Sumber : Registrasi Penduduk 2011

**Tabel 3.5. Sex Ratio Penduduk Dirinci Per Kelurahan
Kecamatan Jelutung Tahun 2011**

Kelurahan	Jenis Kelamin		Sex Ratio
	Laki-laki	Perempuan	
(1)	(2)	(3)	(4)
1. Kebun Handil	5.662	5.260	107
2. Jelutung	9.680	9.118	106
3. Payo Lebar	5.636	5.519	102
4. Lebak Bandung	6.438	6.299	102
5. Cempaka Putih	4.616	4.343	106
6. Talang Jauh	1.930	1.869	103
7. Handil Jaya	5.636	5.643	100
Jumlah	38.598	38.142	101

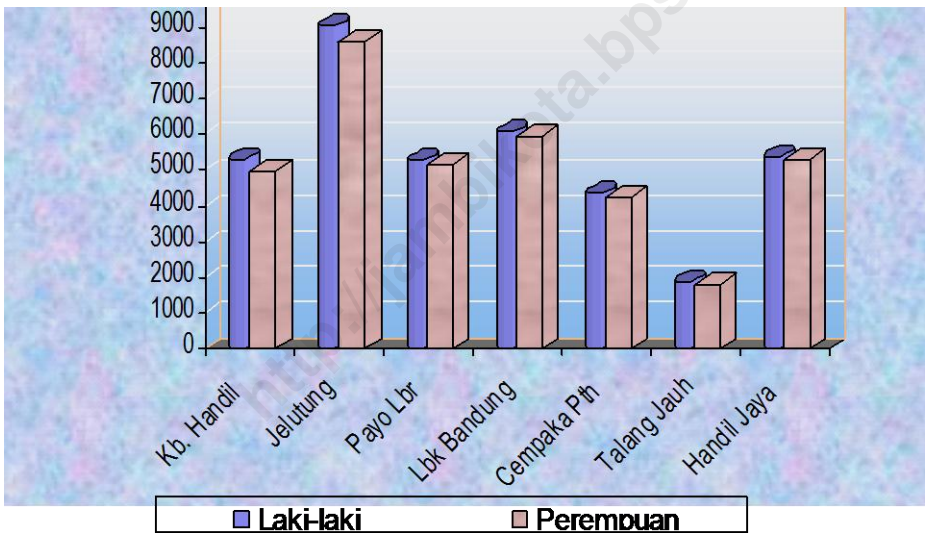
Sumber : Registrasi Penduduk 2011

**Tabel 3.6. Persentase Penduduk Dirinci Per Kelurahan
Di Kecamatan Jelutung Tahun 2011**

Kelurahan	Penduduk	Persentase
(1)	(2)	(3)
1. Kebun Handil	10.922	14,05
2. Jelutung	18.798	24,18
3. Payo Lebar	11.155	14,35
4. Lebak Bandung	12.737	16,38
5. Cempaka Putih	9.050	11,64
6. Talang Jauh	3.799	4,88
7. Handil Jaya	11.279	14,50
Jumlah	77.740	100,00

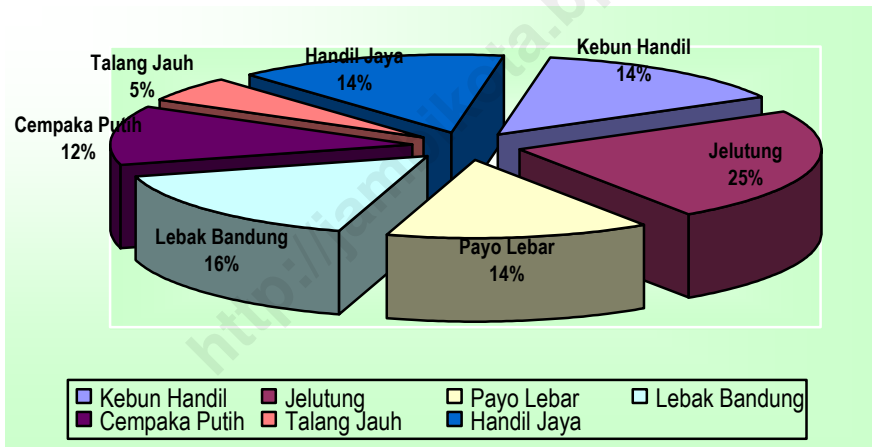
Sumber : Registrasi Penduduk 2011

Grafik 1. Jumlah Penduduk Menurut Jenis Kelamin per Kelurahan Tahun 2011



Grafik 2. Persentase Jumlah Penduduk per Kelurahan

Tahun 2011



BAB.IV. SOSIAL

**abel. 4.1. Rekapitulasi Telaah Kemandirian Posyandu
Dalam Wilayah Kec. Jelutung Tahun 2011**

Kelurahan	Klasifikasi Posyandu			
	Pratama	Madya	Purnama	Mandiri
(1)	(2)	(3)	(4)	(5)
1. Handil Jaya	6	-	-	-
2. Kebun Handil		3	2	-
3. Jelutung	3	7	2	1
4. Payo Lebar	1	2	4	1
5. Lebak Bandung	4	5		-
6. Cempaka Putih	-	5		-
7. Talang Jauh		4	1	-
Jumlah	14	25	9	2

Sumber : Kantor Camat Jelutung

**Tabel. 4.2.1. Banyaknya Taman Kanak - Kanak
Di Kecamatan Jelutung Tahun 2011**

Kelurahan	Taman Kanak-Kanak	
	Negeri	Swasta
(1)	(2)	(3)
1. Kebon Handil	-	2
2. Jelutung	-	4
3. Payo Lebar	-	2
4. Lebak Bandung	-	1
5. Cempaka Putih	-	2
6. Talang Jauh	-	1
7. Handil Jaya	-	2
Jumlah	-	14

Sumber : Kantor Camat Jelutung

**Tabel. 4.2.2. Banyaknya Sekolah Dasar Negeri dan Swasta
Di Kecamatan Jelutung Tahun 2011**

Kelurahan	Sekolah Dasar	
	Negeri	Swasta
(1)	(2)	(3)
1. Handil Jaya	4	2
2. Kebun Handil	2	-
3. Jelutung	7	2
4. Payo Lebar	3	-
5. Lebak Bandung	6	-
6. Cempaka Putih	2	1
7. Talang Jauh	-	-
Jumlah	24	5

Sumber : Kantor Camat Jelutung

**Tabel. 4.2.3. Banyaknya Sekolah Lanjutan Tingkat Pertama
Negeri dan Swasta Di Kecamatan Jelutung
Tahun 2011**

Kelurahan	SLTP	
	Negeri	Swasta
(1)	(2)	(3)
1. Handil Jaya	-	1
2. Kebun Handil	-	1
3. Jelutung	-	3
4. Payo Lebar	1	-
5. Lebak Bandung	-	-
6. Cempaka Putih	-	-
7. Talang Jauh	-	-
Jumlah	1	5

Sumber : Kantor Camat Jelutung

Tabel. 4.2.4. Banyaknya Sekolah Lanjutan Tingkat Atas Negeri dan Swasta Di Kecamatan Jelutung Tahun 2011

Kelurahan	SLTA	
	Negeri	Swasta
(1)	(2)	(3)
1. Kebon Handil	-	1
2. Jelutung	1	3
3. Payo Lebar	-	-
4. Lebak Bandung	-	-
5. Cempaka Putih	-	-
6. Talang Jauh	-	-
7. Handil Jaya	-	1
Jumlah	1	5

Sumber : Kantor Camat Jelutung

**Tabel . 4.2.5. Banyaknya Perguruan Tinggi Negeri dan Swasta
Di Kecamatan Jelutung Tahun 2011**

Kelurahan	Perguruan Tinggi	
	Negeri	Swasta
(1)	(2)	(3)
1. Handil Jaya	-	-
2. Kebun Handil	-	-
3. Jelutung	-	-
4. Payo Lebar	-	-
5. Lebak Bandung	-	1
6. Cempaka Putih	-	-
7. Talang Jauh	-	-
Jumlah	-	1

Sumber : Kantor Camat Jelutung

**Tabel. 4.3. Jumlah Tingkat Pengurusan TP-PKK
Di Kecamatan Jelutung Tahun 2011**

Kelurahan	Jumlah Kepengurusan TP-PKK
(1)	(2)
1. Kebon Handil	1
2. Jelutung	1
3. Payo Lebar	1
4. Lebak Bandung	1
5. Cempaka Putih	1
6. Talang Jauh	1
7. Handil Jaya	1
Jumlah	7

Sumber : Kantor Camat Jelutung

Tabel. 4.4. Banyaknya Kelompok PKK per- Kelurahan
Di Kecamatan Jelutung Tahun 2011

Kelurahan	PKK LK/PSN	PKK/RW	PKK/RT	Dasa Wisma
(1)	(2)	(3)	(4)	(5)
1. Handil Jaya	-	-	28	163
2. Kebun Handil	-	-	30	192
3. Jelutung	-	-	60	183
4. Payo Lebar	-	-	37	118
5. Lebak Bandung	-	-	40	87
6. Cempaka Putih	-	-	26	64
7. Talang Jauh	-	-	11	45
Jumlah	-	-	232	852

Sumber : Kantor Camat Jelutung

Tabel. 4.5. Banyaknya Kader PKK per-Kelurahan
Di Kecamatan Jelutung Tahun 2011

Kelurahan	Jumlah Kader		
	Anggota TP PKK	Umum	Khusus
(1)	(2)	(3)	(4)
1. Handil Jaya	30	188	13
2. Kebun Handil	20	23	10
3. Jelutung	30	178	51
4. Payo Lebar	25	327	17
5. Lebak Bandung	28	62	19
6. Cempaka Putih	32	32	28
7. Talang Jauh	26	24	5
Jumlah	191	834	143

Sumber : Kantor Camat Jelutung

**Tabel. 4.6. Nama-Nama Ketua dan Petugas Penanggung Jawab
Administrasi PKK Kelurahan dalam Wilayah
Kecamatan Jelutung Tahun 2011**

Kelurahan	Jabatan	
	Ketua	Petugas
(1)	(2)	(3)
1. Kebon Handil	Ny. Suproto	Yulia Nurhayati
2. Jelutung	Ny. Arwin	Yus Marni
3. Payo Lebar	Ny. Ahmad Iksan	Janawati
4. Lebak Bandung	Ny. Azwar, SE	Cik Onah
5. Cempaka Putih	Ny. Paljan	Eni Tarmina
6. Talang Jauh	Ny. Djambri, SE	Meri Simbolon
7. Handil Jaya	Ny. Sudirman	Syamsiati

Sumber : Kantor Camat Jelutung

**Tabel. 4.7. Banyaknya Sarana Kesehatan Menurut Jenisnya
Dalam Wilayah Kec. Jelutung Tahun 2011**

Kelurahan	Rumah Sakit	Puskesmas Induk	Puskesmas Pembantu
(1)	(2)	(3)	(4)
1. Handil Jaya	-	1	1
2. Kebun Handil	-	-	-
3. Jelutung	-	-	1
4. Payo Lebar	-	1	-
5. Lebak Bandung	-	-	1
6. Cempaka Putih	-	-	1
7. Talang Jauh	-	-	-
Jumlah	-	2	4

Sumber : Kecamatan Jelutung

Lanjutan Tabel 4.7

Kelurahan	Balai Pengobatan	Pos	
		KB	Yandu
(1)	(2)	(3)	(4)
1. Handil Jaya	-	1	6
2. Kebun Handil	-	1	5
3. Jelutung	-	1	13
4. Payo Lebar	-	1	8
5. Lebak Bandung	-	1	9
6. Cempaka Putih	-	1	5
7. Talang Jauh	-	1	4
Jumlah	-	7	50

Sumber : Kantor Camat Jelutung

Tabel. 4.8. Banyaknya PUS Dan Akseptor KB Dirinci Menurut Metode Yang Digunakan Per Kelurahan Dalam Wilayah Kecamatan Jelutung Tahun 2011

Kelurahan	PUS	Akseptor KB Menurut Metode yang Digunakan		
		IUD	PIL	Suntik
(1)	(2)	(3)	(4)	(5)
1. Handil Jaya	1.538	63	571	543
2. Kebun Handil	1.553	69	561	537
3. Jelutung	2.375	140	829	746
4. Payo Lebar	1.729	42	492	852
5. Lebak Bandung	2.025	77	931	658
6. Cempaka Putih	1.180	37	273	498
7. Talang Jauh	501	26	129	182
Jumlah	10.901	454	3.786	4.016

Sumber : Kantor Camat Jelutung

Lanjutan Tabel 4.8

Kelurahan	Aksesor KB Menurut Metode yang Digunakan			
	Kondom	MOP	MOW	Implant
(1)	(6)	(7)	(8)	(9)
1. Handil Jaya	2	0	13	35
2. Kebun Handil	3	1	36	50
3. Jelutung	61	0	37	106
4. Payo Lebar	24	0	19	46
5. Lebak Bandung	10	0	31	68
6. Cempaka Putih	41	0	5	17
7. Talang Jauh	12	0	0	1
Jumlah	153	1	141	324

Sumber : Kantor Camat Jelutung

Lanjutan Tabel 4.8.

Kelurahan	Jumlah PUS	PUS yang Belum KB
(I)	(II)	(III)
1. Handil Jaya	1.538	310
2. Kebun Handil	1.553	398
3. Jelutung	2.375	456
4. Payo Lebar	1.729	254
5. Lebak Bandung	2.025	250
6. Cempaka Putih	1.180	309
7. Talang Jauh	450	132
Jumlah	10.850	2.109

Sumber : Kantor Camat Jelutung

**Tabel 4.9. Banyaknya Keluarga Pra KS dan KS I
Di Kecamatan Jelutung Tahun 2011**

Kelurahan	Pra KS	KS I
(1)	(2)	(3)
1. Handil Jaya	69	597
2. Kebun Handil	61	526
3. Jelutung	74	517
4. Payo Lebar	41	385
5. Lebak Bandung	434	790
6. Cempaka Putih	42	532
7. Talang Jauh	23	147
Jumlah	744	3.494

Sumber : Kantor Camat Jelutung

Tabel 4.10. Banyaknya Keluarga Penerima Jaskemas & Jamkesmasda di Kecamatan Jelutung Th 2011

Kelurahan	Jamkesmas	Jamkesmasda
(1)	(2)	
1. Kebon Handil	1.561	221
2. Jelutung	1.696	2.774
3. Payo Lebar	1.684	185
4. Lebak Bandung	2.721	2.168
5. Cempaka Putih	2.391	1.692
6. Talang Jauh	532	242
7. Handil Jaya	1.267	932
Jumlah	11.852	8.174

Sumber : Kantor Camat Jelutung

Tabel 4.II. Banyaknya Kejadian Nikah dan Cerai Dirinci Per Kelurahan Di Kecamatan Jelutung Th 2011

Kelurahan	Nikah	Cerai Gugat
(1)	(2)	(3)
1. Kebon Handil	93	2
2. Jelutung	165	10
3. Payo Lebar	54	2
4. Lebak Bandung	105	2
5. Cempaka Putih	60	8
6. Talang Jauh	8	2
7. Handil Jaya	87	6
Jumlah	572	32

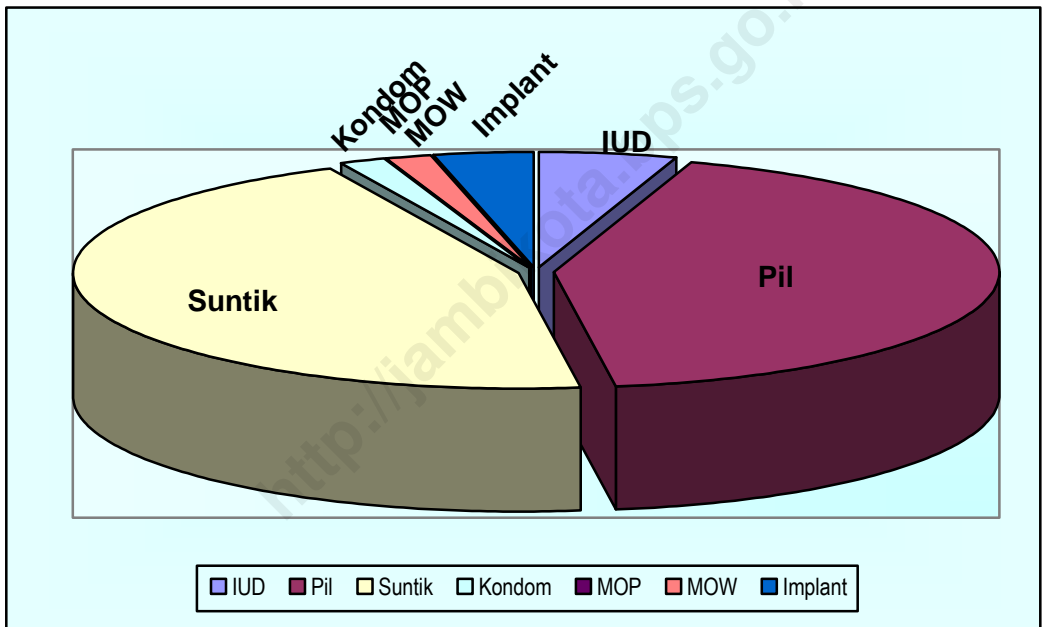
Sumber : Kantor Kementerian Agama Kecamatan Jelutung

Tabel 4.12. Banyaknya Sarana Peribadatan Dirinci Menurut Jenisnya Per Kelurahan Th 2011 Di Kecamatan Jeltung

Kelurahan	Sarana Peribadatan			
	Masjid	Langgar/ Surau	Gereja	Vihara/ Kelenteng
(1)	(2)	(3)	(4)	(6)
1. Handil Jaya	8	2	-	-
2. Kebun Handil	6	3	-	-
3. Jelutung	9	10	-	1/1
4. Payo Lebar	6	10	-	0/1
5. Lebak Bandung	8	6	-	1/3
6. Cempaka Putih	2	3	-	-
7. Talang Jauh	1	1	1	0/3
Jumlah	40	35	1	2/8

Sumber : Kantor Camat Jelutung

Grafik 3. Jumlah Akseptor KB Menurut Metode yang Digunakan Tahun 2011



<http://jambikota.bps.go.id>

BAB.V. EKONOMI

Tabel 5.1. Banyaknya Kamar Hotel, Tempat Tidur, dan Tenaga Kerja di Kecamatan Jelutung Th.2011

Nama Hotel	Banyaknya		
	Kamar	Tempat Tidur	Tenaga Kerja
(1)	(2)	(3)	(4)
1. Hotel Matahari	70	70	20
2. Hotel Harisman	17	23	15
3. Hotel Aini	55	110	14
4. Hotel Adipura	12	24	3
5. Hotel Bungo Kincai	25	18	4
6. Hotel Lido	18	21	5
7. Bungo Aldo	24	24	7
8. Lestari	56	123	15

Sumber : Badan Pusat Statistik Kota Jambi 36

**Tabel. 5.2. Banyaknya Hotel Bintang Dan Non Bintang
Di Kecamatan Jelutung Tahun 2011**

Kelurahan	Banyaknya Hotel	
	Bintang (2)	Non Bintang (3)
(1)		
1. Kebon Handil		1
2. Jelutung		
3. Payo Lebar	1	3
4. Lebak Bandung	1	1
5. Cempaka Putih		
6. Talang Jauh		1
7. Handil Jaya		
Jumlah	2	6

Sumber : Badan Pusat Statistik Kota Jambi

Tabel 5.3. Target dan Realisasi Penerimaan PBB per-Kelurahan Di Kecamatan Jelutung Tahun 2011

Kelurahan	Target	Realisasi	Persentase (%)
(1)	(2)	(3)	(4)
1. Kebon Handil	250.000.000	231.941.278	92,78
2. Jelutung	225.000.000	275.712.803	109,21
3. Payo Lebar	180.000.000	132.890.452	73,83
4. Lebak Bandung	140.000.000	138.928.819	99,23
5. Cempaka Putih	180.000.000	153.046.186	86,83
6. Talang Jauh	225.000.000	195.370.145	85,03
7. Talang Jauh	200.000.000	194.473.816	97,24
Jumlah	1.400.000.000	1.292.363.499	92,31

Sumber : Kantor Camat Jelutung

**Tabel : 5.4 Realisasi Penerimaan Pajak PBB per- Kelurahan
Di Kecamatan Jelutung Tahun 2010-2011**

Kelurahan	Realisasi Penerimaan Pajak PBB	
	2010	2011
(1)	(2)	(3)
1. Kebon Handil	155.908.914	231.941.278
2. Jelutung	159.016.193	275.712.803
3. Payo Lebar	107.426.407	132.890.452
4. Lebak Banung	103.344.076	138.928.819
5. Cempaka Putih	120.072.426	153.046.186
6. Talang Jauh	145.357.003	195.370.134
7. Handil Jaya	180.522.639	194.473.816
Jumlah	934.125.368	1.292.363.499

Sumber : Kantor Camat Jelutung

||

<http://jambikota.bps.go.id>