



Katalog Publikasi : 112001.1571.030

# KECAMATAN JELUTUNG DALAM ANGKA 2013



**BADAN PUSAT STATISTIK  
KOTA JAMBI**

**Koordinator Statistik Kecamatan Jelutung**

# **KECAMATAN JELUTUNG DALAM ANGKA 2013**



**BADAN PUSAT STATISTIK  
KOTA JAMBI**

## **KECAMATAN JELUTUNG DALAM ANGKA 2013**

Katalog BPS : 1102001.1571.030

Ukuran Buku : 14,8 cm x 21 cm

Jumlah Halaman : 45 halaman

Naskah :

Koordinator Statistik Kecamatan Jelutung

Gambar Kulit :

Koordinator Statistik Kecamatan Jelutung

Diterbitkan Oleh :

Badan Pusat Statistik Kota Jambi

*Boleh dikutip dengan menyebutkan sumbernya*

## **SAMBUTAN KSK JELUTUNG**

**Data sangat penting dalam kegiatan pembangunan. Karena dengan adanya data, pemerintah bisa merencanakan, memonitor, dan mengevaluasi kegiatan pembangunan.**

**Penyajian Publikasi Jelutung Dalam Angka 2013 ini dimaksud untuk menghimpun informasi apa yang telah dibuat dan direncanakan, apa yang akan dikembangkan untuk masa selanjut nya.**

**Dengan terbitnya publikasi ini, saya berharap agar semua instansi Pemerintah dan masyarakat dapat menggunakannya sebagai sumber data dan informasi yang bermanfaat.**

**Kepada Seluruh aparat Kecamatan Jelutung dan semua pihak yang telah membantu dalam penyusunan publikasi ini, saya mengucapkan terima kasih.**

**Jambi, Agustus 2013  
Kecamatan Jelutung**

**AKMAL  
NIP. 19591112 198203 1003**

## KATA PENGANTAR

Penerbitan publikasi *Kecamatan Jelutung Dalam Angka 2013* merupakan kelanjutan publikasi Kecamatan Jelutung Dalam Angka tahun sebelumnya.

Dalam publikasi ini disajikan data keadaan tahun 2012, agar dapat memberikan gambaran dan perkembangan pembangunan di wilayah Kecamatan Jelutung.

Publikasi ini terwujud berkat kerjasama yang baik dengan semua pihak baik pemerintah maupun swasta yang ada di wilayah Kecamatan Jelutung. Atas bantuan dan kerjasamanya kami ucapkan terima kasih.

Kami menyadari dalam penerbitan publikasi ini masih banyak kekurangan dan kesalahan. Oleh karena itu, kritik dan saran dari pembaca sangat kami harapkan untuk perbaikan publikasi di masa yang akan datang. Semoga publikasi ini bermanfaat.

Jambi, September 2013  
Koord. Statistik Kecamatan  
Jelutung

AKMAL  
NIP.19591112 198203 1003

# DAFTAR ISI

Halaman

SAMBUTAN KSK .....	i
KATA PENGANTAR KSK .....	ii
DAFTAR ISI .....	iii

## BAB I MONOGRAFI KECAMATAN.

1 Letak Geografis Kecamatan Jelutung .....	1
2 Perkembangan Curah Hujan dan Hari Hujan Kota Jambi 2012 .....	2

## BAB II. PEMERINTAHAN

2.1. Nama-nama Mantan Pejabat Pemerintahan Kecamatan Jelutung 1986 – 2012 .....	3
2.2. Nama - nama Pejabat Pemerintahan dan Dinas Vertikal Kecamatan Jelutung 2012 .....	4
2.3. Nama - nama Pejabat Kelurahan Dalam Kecamatan Jelutung 2012 .....	5
2.4. Banyaknya Kantor Kelurahan, Balai Desa, Pos Keamanan Dirinci Per Kelurahan 2012 .....	6
2.5. Banyaknya Lingkungan, Rukun Warga, Rukun Tetangga Dirinci Per Kelurahan 2012 .....	7

## BAB III KEPENDUDUKAN

3.1. Penduduk Menurut Jenis Kelamin Dirinci Per - Kelurahan 2012 .....	8
3.2. Penduduk Menurut Kelompok Umur Di Kecamatan Jelutung 2012 .....	9
3.3. Rata-Rata Kepadatan Penduduk Per Km <sup>2</sup> Dirinci Menurut Kelurahan 2012 .....	10
3.4. Rata-Rata Anggota Rumah Tangga Dirinci Menurut Kelurahan 2012 .....	11

3.5. Sex Ratio Penduduk Dirinci Per Kelurahan Di Kecamatan Jelutung 2012 .....	12
3.6. Persentase Penduduk Dirinci Per Kelurahan Di Kecamatan Jelutung 2012 .....	13
3.7. Grafik Penduduk Menurut Jenis Kelamin 2012 .....	14
3.8. Grafik Persentase Penduduk per Kelurahan 2012 .....	15

#### **BAB IV. SOSIAL**

4.1. Rekapitulasi Telaah Kemandirian Posyandu per Kelurahan Dalam Wilayah Kecamatan Jelutung 2012 .....	16
4.2. Banyaknya Sarana Pendidikan per- Kelurahan Di Kecamatan Jelutung 2012 .....	17
4.3. Jumlah Tingkat Pengurusan TP-PKK per-Kelurahan di Kecamatan Jelutung 2012 .....	22
4.4. Banyaknya Kelompok PKK di Tiap Kelurahan Dalam Wilayah Kec. Jelutung 2012 .....	23
4.5. Banyaknya Kader PKK per-Kelurahan di Kecamatan Jelutung 2012 .....	24
4.6. Nama-Nama Ketua dan Petugas Penanggung Jawab Administrasi PKK Kelurahan dalam Wilayah Kecamatan Jelutung 2012 .....	25
4.7. Banyaknya Sarana Kesehatan Menurut Jenisnya per Kelurahan Dalam Wilayah Jelutung 2012 .....	26
4.8. Banyaknya PUS dan Akseptor KB Dirinci Menurut Metode Yang Digunakan Per Kelurahan Di wilayah Kecamatan Jelutung 2012 .....	28
4.9. Banyaknya Keluarga Pra KS dan KS I per Kelurahan di Kecamatan Jelutung 2012 .....	31
4.10. Banyaknya Keluarga Penerima Jamkesmas dan Jamkesmada per- Kelurahan di Kecamatan Jelutung 2012 .....	32
4.11. Banyaknya Kejadian Nikah dan Cerai Dirinci Per Kelurahan Di Kecamatan Jelutung 2012 .....	33
4.12. Banyaknya Sarana Peribadatan Dirinci Menurut Jenisnya Per Kelurahan Di Kecamatan Jelutung 2012 .....	35

## **BAB V. EKONOMI**

5.1. Nama Hotel, Jumlah Kamar, Tempat tidur dan Tenaga Kerja di Kecamatan Jelutung 2012 .....	36
5.2. Banyaknya Hotel Binbatng dan Non Bintang per-Kelurahan di Kecamatan Jelutung 2012 .....	37
5.3. Target dan Realisasi Penerimaan PBB Per Kelurahan di Kecamatan Jelutung 2012 .....	38
5.4. Realisasi Penerimaan Pajak PBB per-Kelurahan DI Kecamatan Jelutung 2012 .....	<b>39</b>



<http://jemberkota.bps.go.id>

# **BAB . I**

# **MONOGRAFI**



## Letak geografis Kecamatan Jelutung

Kecamatan Jelutung terletak di tengah-tengah Kota Jambi, dengan ketinggian rata-rata 10 m dari permukaan air laut.

Batas-batas Kecamatan Jelutung adalah sebagai berikut :  
Sebelah Utara berbatasan dengan Kecamatan Pasar Jambi  
Sebelah Selatan berbatasan dengan Kecamatan Kota Baru  
Sebelah Timur berbatasan dengan Kecamatan Jambi Timur  
Sebelah Barat berbatasan dengan Jambi Selatan

Kedadaan wilayah Kecamatan Jelutung datar dan sedikit berbukit dengan luas 7,92 Km<sup>2</sup> dan terdiri dari 7 Kelurahan, yaitu:

1. Kelurahan Handil Jaya dengan luas 0,95 Km<sup>2</sup> atau 11,99% dari luas kecamatan.
2. Kelurahan Kebun Handil dengan luas 1,13 Km<sup>2</sup> atau 14,27% dari luas kecamatan.
3. Kelurahan Jelutung dengan luas 1,46 Km<sup>2</sup> atau 18,43% dari luas kecamatan.
4. Kelurahan Payo Lebar dengan luas 1,23 Km<sup>2</sup> atau 15,53% dari luas kecamatan.
5. Kelurahan Lebak Bandung dengan luas 2,01 Km<sup>2</sup> atau 25,38% dari luas kecamatan.
6. Kelurahan Cempaka Putih dengan luas 0,70 Km<sup>2</sup> atau 8,84% dari luas kecamatan.
7. Kelurahan Talang Jauh dengan luas 0,44 Km<sup>2</sup> atau 5,55% dari luas kecamatan.

Tabel. 1 Perkembangan Curah Hujan Dan Hari Hujan Kota Jambi Tahun 2012

Bulan	2012	
	Curah Hujan (MM)	Hari Hujan
(1)	(4)	(5)
Januari	136	13
Februari	143	13
Maret	222	25
April	244	21
Mei	266	14
Juni	53	7
Juli	108	17
Agustus	55	3
September	53	7
Oktober	277	20
Nopember	150	27
Desember	223	24

Sumber : Stasiun Meteorologi dan Geofisika Jambi

*Kecamatan Jelutung Dalam Angka 2013*

<http://ambilota.bps.go.id>

# **BAB .II**

# **PEMERINTAHAN**

Tabel 2.1. Nama-Nama Mantan Pejabat Pemerintah  
Kecamatan Jelutung 1986 - 2012

	N a m a	Jabatan	Tahun
	(1)	(2)	(3)
1	M.Saman Hasan ,BA	Camat	1986-1989
2	Drs. Abdullah Hiq	Camat	1989-1992
3	Drs. Drs. Izhar Mujani	Camat	1992-1995
4	Mahpud, MD	Camat	1995-1998
5	.Drs, Kholil	Camat	1998 - 2004
6	Drs. Atma Jaya, M.Si	Camat	2004-2005
7	Drs. Azhari	Camat	2005-2007
8	Rekan Budiman, SH	Camat	2007-2008
9	.Arzi Efendi, SH	Camat	2008-2011
10.	Mulyadi, SE	Camat	2011-2012

Sumber: Kantor Camat Jelutung

Tabel. 2.2 Nama-Nama Pejabat Pemerintahan dan Dinas Vertikal Kecamatan Jelutung 2012

N a m a	Jabatan
(1)	(2)
1 Mulyadi, SE	Camat
2 A.Rohim, BA	Sekwilcam
3 D e w i, SE	Kasi Pemerintahan
4 Ahmad Yani, B.Sc	Kasi Kesos
5 Nurindahwati,BA	Kasi PEM KEL
6 Esi Suhita,SE	Kasubbag Umum
7 W a g i t o	Kasi Trantib
8 A k m a l	KSK (Mantri Statistik)
9 Budi Gansiswono	Kacabdistan
10 Dra.Sa,ada	PPLKB

Sumber : Kantor Camat Jelutung

Tabel 2.3. Nama-Nama Pejabat Kelurahan Dalam Wilayah Kecamatan Jelutung 2012

N a m a	Jabatan
(1)	(2)
1. Kemas Erwan	Lurah Handil Jaya
2. Sucipto	Lurah Kebun Handil
3. Arwin	Lurah Jelutung
4. Ahmad Ihsan, S.Pt	Lurah Payo Lebar
5. Azwar, SE	Lurah Lebak Bandung
6. Pajian	Lurah Cempaka Putih
7. Dawam, SE	Lurah Talang Jauh

Sumber : Kantor Camat Jelutung

*Kecamatan Jelutung Dalam Angka 2013*



Table 2.4. Banyaknya Kantor Kelurahan, Balai Desa, dan Pos Keamanan Dirinci Per Kelurahan 2012

Kelurahan	Kantor Kelurahan	Balai Desa	Pos Keamanan
(1)	(2)	(3)	(4)
1. Handil Jaya	1	1	10
2. Kebun Handil	1	1	24
3. Jelutung	1	1	12
4. Payo Lebar	1	1	9
5. Lebak Bandung	1	1	7
6. Cempaka Putih	1	1	12
7. Talang Jauh	1	1	7
Jumlah	7	7	81

Sumber : Kantor Camat Jelutung

Tabel 2.5. Banyaknya Lingkungan, Rukun Warga, Rukun Tetangga Dirinci Per Kelurahan 2012

Kelurahan	Lingkungan	Rukun Warga	Rukun Tetangga
(1)	(2)	(3)	(4)
1. Handil Jaya	-	-	28
2. Kebun Handil	-	-	31
3. Jelutung	-	-	60
4. Payo Lebar	-	-	37
5. Lebak Bandung	-	-	40
6. Cempaka Putih	-	-	26
7. Talang Jauh	-	-	11
Jumlah	-	-	233

Sumber : Kantor Camat Jelutung

<http://jambikota.bps.go.id>

<http://jambikota.bps.go.id>

# **BAB. III**

# **PENDUDUK**

Tabel. 3.1. Penduduk Menurut Jenis Kelamin Dirinci per Kelurahan Di Kecamatan Jelutung 2012

Kelurahan	Jenis Kelamin		Jumlah
	Laki-laki	Perempuan	
(1)	(2)	(3)	(4)
1. Kebun Handil	5.692	5.291	10.983
2. Jelutung	9.641	9.172	18.813
3. Payo Lebar	5.689	5.552	11.241
4. Lebak Bandung	6.460	6.336	12.796
5. Cempaka Putih	4.645	4.460	9.105
6. Talang Jauh	1.937	1.880	3.817
7. Handil Jaya	5.636	5.677	11.313
Jumlah	39.700	38.368	78.068

Sumber : Hasil Registrasi Penduduk 2012

Tabel 3.2. Penduduk Menurut Kelompok Umur  
Dalam Kecamatan Jelutung 2012

Kelompok Umur	Jenis Kelamin		Jumlah
	Laki-laki	Perempuan	
(1)	(2)	(3)	(4)
0 - 4	3.524	3.100	7.123
5 - 9	4.867	3.671	8.538
10 - 14	3.581	3.263	6.844
15 - 19	3.647	3.730	7.377
20 - 24	3.608	3.686	7.294
25 - 29	4.142	3.873	8.015
30 - 34	2.717	3.620	6.337
35 - 39	3.678	3.201	6.879
40 - 44	2.537	2.326	4.863
45 - 49	2.144	2.554	4.698
50 - 54	1.597	1.610	3.207
55 - 59	1.118	1.378	2.566
60 Keatas	2.470	1.857	4.327
Jumlah	39.700	38.368	78.068

Sumber : Kantor BPS Kota Jambi

*Kecamatan Jelutung Dalam Angka 2013*

Tabel 3.3. Rata-rata Kepadatan Penduduk Per  
Kelurahan Di Kecamatan Jelutung 2012

Kelurahan	Luas (Ha)	Penduduk	Kepadatan Per Ha
(1)	(2)	(3)	(4)
1. Kebun Handil	1.13	10.983	9.719
2. Jelutung	1.46	18.813	12.885
3. Payo Lebar	1.23	11.241	9.139
4. Lebak Bandung	2.01	12.796	6.366
5. Cempaka Putih	0.70	9.105	13.007
6. Talang Jauh	0.44	3.817	8.675
7. Handil Jaya	0.95	11.313	11.908
Jumlah	7.92	78.068	9.895

Sumber : Registrasi Penduduk 2012

Ket : Luas dalam Ha (10.000 m<sup>2</sup>)

Tabel 3.4. Rata-rata Anggota Rumahtangga Dirinci Menurut Kelurahan 2012

Kelurahan	Rumah Tangga	Penduduk	Rata-rata Anggota Rumahtangga
(1)	(2)	(3)	(4)
1. Kebun Handil	2.503	10.983	4
2. Jelutung	4.647	18.813	4
3. Payo Lebar	2.662	11.241	4
4. Lebak Bandung	3.034	12.796	4
5. Cempaka Putih	2.086	9.105	4
6. Talang Jauh	832	3.817	4
7. Handil Jaya	2.623	11.313	4
Jumlah	18.387	78.068	4

Sumber : Registrasi Penduduk 2012



Tabel 3.5. Sex Ratio Penduduk Dirinci Per Kelurahan Kecamatan Jelutung 2012

Kelurahan	Jenis Kelamin		Sex Ratio
	Laki-laki	Perempuan	
(1)	(2)	(3)	(4)
1. Kebun Handil	5.692	5.291	107
2. Jelutung	9.641	9.172	106
3. Payo Lebar	5.689	5.552	102
4. Lebak Bandung	6.460	6.336	102
5. Cempaka Putih	4.645	4.460	106
6. Talang Jauh	1.937	1.880	103
7. Handil Jaya	5.636	5.677	100
Jumlah	39.700	38.368	101

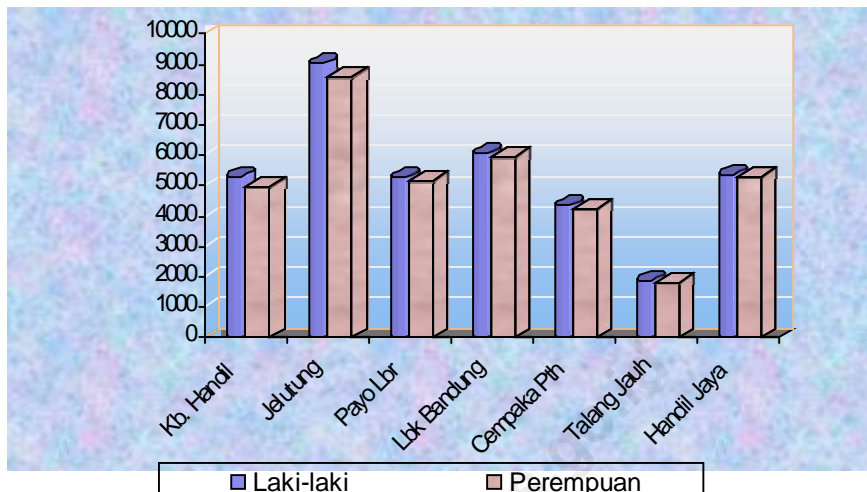
Sumber : Registrasi Penduduk 2012

Tabel 3.6. Persentase Penduduk Dirinci Per Kelurahan Di Kecamatan Jelutung 2012

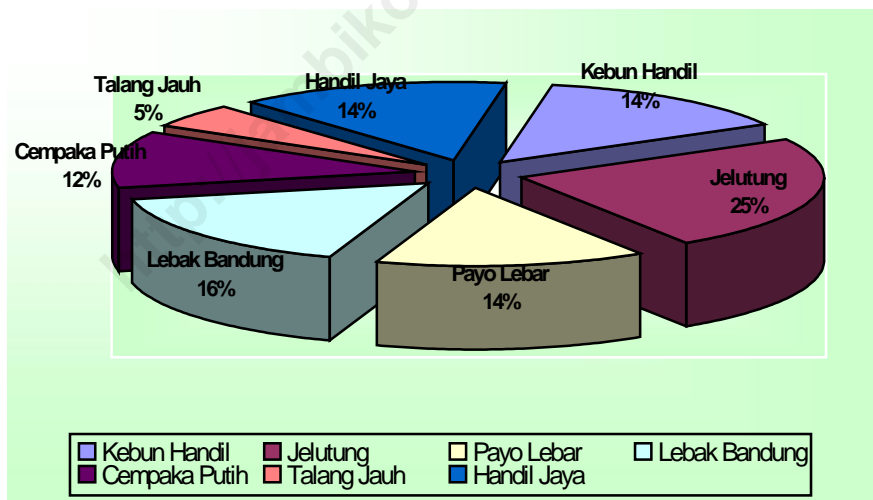
Kelurahan	Penduduk	Persentase
(1)	(2)	(3)
1. Kebun Handil	10.983	14,06
2. Jelutung	18.813	24,09
3. Payo Lebar	11.241	14,39
4. Lebak Bandung	12.737	16,38
5. Cempaka Putih	9.105	11,66
6. Talang Jauh	3.817	4,88
7. Handil Jaya	11.313	14,59
Jumlah	78.068	100,00

Sumber : Registrasi Penduduk 2012

**Grafik 1. Jumlah Penduduk Menurut Jenis Kelamin per Kelurahan 2012**



**Grafik 2. Persentase Penduduk Per-Kelurahan 2012**



# **BAB.IV SOSIAL**

<http://ambikota.bps.go.id>

Tabel. 4.1. Rekapitulasi Telaah Kemandirian Posyandu  
Dalam Wilayah Kec. Jelutung 2012

Kelurahan	Klasifikasi Posyandu			
	Pratama	Madya	Purnama	Mandiri
(1)	(2)	(3)	(4)	(5)
1. Handil Jaya	2	4	1	-
2. Kebun Handil	5	3	-	-
3. Jelutung	2	6	2	1
4. Payo Lebar	1	2	4	1
5. Lebak Bandung	-	5	4	-
6. Cempaka Putih	-	3	2	-
7. Talang Jauh	-	3	1	-
Jumlah	10	26	14	2

Sumber : Kantor Camat Jelutung

*Kecamatan Jelutung Dalam Angka 2013*

Tabel. 4.2.1. Banyaknya Taman Kanak - Kanak  
Di Kecamatan Jelutung 2012

Kelurahan	Taman Kanak-Kanak	
	Negeri	Swasta
(1)	(2)	(3)
1. Kebon Handil	-	2
2. Jelutung	-	4
3. Payo Lebar	-	2
4. Lebak Bandung	-	1
5. Cempaka Putih	-	2
6. Talang Jauh	-	1
7. Handil Jaya	-	2
Jumlah	-	14

Sumber : Kantor Camat Jelutung  
*Kecamatan Jelutung Dalam Angka 2013*

Tabel. 4.2.2. Banyaknya Sekolah Dasar Negeri dan Swasta  
Di Kecamatan Jelutung 2012

Kelurahan	Sekolah Dasar	
	Negeri	Swasta
(1)	(2)	(3)
1. Handil Jaya	4	2
2. Kebun Handil	2	-
3. Jelutung	7	2
4. Payo Lebar	3	-
5. Lebak Bandung	6	-
6. Cempaka Putih	2	1
7. Talang Jauh	-	-
Jumlah	24	5

Sumber : Kantor Camat Jelutung  
*Kecamatan Jelutung Dalam Angka 2013*

Tabel. 4.2.3. Banyaknya Sekolah Lanjutan Tingkat Pertama Negeri dan Swasta Di Kecamatan Jelutung Tahun 2012

Kelurahan	SLTP	
	Negeri	Swasta
(1)	(2)	(3)
1. Handil Jaya	-	1
2. Kebun Handil	-	1
3. Jelutung	-	3
4. Payo Lebar	1	-
5. Lebak Bandung	-	-
6. Cempaka Putih	-	-
7. Talang Jauh	-	-
Jumlah	1	5

Sumber : Kantor Camat Jelutung  
*Kecamatan Jelutung Dalam Angka 2013*



Tabel. 4.2.4. Banyaknya Sekolah Lanjutan Tingkat Atas Negeri dan Swasta Di Kecamatan Jelutung 2012

Kelurahan	SLTA	
	Negeri	Swasta
(1)	(2)	(3)
1. Kebon Handil	-	1
2. Jelutung	1	3
3. Payo Lebar	-	-
4. Lebak Bandung	-	-
5. Cempaka Putih	-	-
6. Talang Jauh	-	-
7. Handil Jaya	-	1
Jumlah	1	5

Sumber : Kantor Camat Jelutung  
*Kecamatan Jelutung Dalam Angka 2013*

Tabel . 4.2.5. Banyaknya Perguruan Tinggi Negeri dan Swasta Di Kecamatan Jelutung 2012

Kelurahan	Perguruan Tinggi	
	Negeri	Swasta
(1)	(2)	(3)
1. Handil Jaya	-	-
2. Kebun Handil	-	-
3. Jelutung	-	-
4. Payo Lebar	-	-
5. Lebak Bandung	-	1
6. Cempaka Putih	-	-
7. Talang Jauh	-	-
Jumlah	-	1

Sumber : Kantor Camat Jelutung  
*Kecamatan Jelutung Dalam Angka 2013*

Tabel. 4.3. Jumlah Tingkat Pengurusan TP-PKK  
Di Kecamatan Jelutung 2012

Kelurahan	Jumlah Kepengurusan TP-PKK
(1)	(2)
1. Kebon Handil	1
2. Jelutung	1
3. Payo Lebar	1
4. Lebak Bandung	1
5. Cempaka Putih	1
6. Talang Jauh	1
7. Handil Jaya	1
Jumlah	7

Sumber : Kantor Camat Jelutung

Tabel. 4.4. Banyaknya Kelompok PKK per- Kelurahan Di Kecamatan Jelutung 2012

Kelurahan	PKK LK/PSN	PKK/R W	PKK/RT	Dasa Wisma
(1)	(2)	(3)	(4)	(5)
1. Handil Jaya	-	-	28	28
2. Kebun Handil	-	-	31	30
3. Jelutung	-	-	60	60
4. Payo Lebar	-	-	37	37
5. Lebak Bandung	-	-	40	40
6. Cempaka Putih	-	-	26	26
7. Talang Jauh	-	-	11	11
Jumlah	-	-	233	232

Sumber : Kantor Camat Jelutung  
Kecamatan Jelutung Dalam Angka 2013

Tabel. 4.5. Banyaknya Kader PKK per-Kelurahan  
Di Kecamatan Jelutung 2012

Kelurahan	Jumlah Kader		
	Anggota TP PKK	Umum	Khusus
(1)	(2)	(3)	(4)
1. Handil Jaya	30	188	13
2. Kebun Handil	20	22	68
3. Jelutung	30	178	119
4. Payo Lebar	25	322	57
5. Lebak Bandung	35	63	6
6. Cempaka Putih	32	35	62
7. Talang Jauh	26	28	35
Jumlah	198	871	360

Sumber : Kantor Camat Jelutung

*Kecamatan Jelutung Dalam Angka 2013*

Tabel. 4.6. Nama-Nama Ketua dan Petugas Penanggung Jawab Administrasi PKK Kelurahan dalam Wilayah Kecamatan Jelutung 2012

Kelurahan	Jabatan	
	Ketua	Petugas
(1)	(2)	(3)
1. Kebon Handil	Ny. Sucipto	Yulia Nurhayati
2. Jelutung	Ny. A r w i n	Yus Marni
3. Payo Lebar	Ny. Ahmad Iksan	Janawati
4. Lebak Bandung	Ny. A z w a r, SE	Cik Onah
5. Cempaka Putih	Ny. P a I j a n	Eni Tarmina
6. Talang Jauh	Ny. Djambri,SE	Meri Simbolon
7. Handil Jaya	Ny. Sudirman	Syamsiati

Sumber : Kantor Camat Jelutung

Tabel. 4.7. Banyaknya Sarana Kesehatan Menurut Jenisnya  
 Dalam Wilayah Kec. Jelutung 2012

Kelurahan	Rumah Sakit	Puskesmas Induk	Puskesmas Pembantu
(1)	(2)	(3)	(4)
1. Handil Jaya	-	1	1
2. Kebun Handil	-	-	-
3. Jelutung	-	-	1
4. Payo Lebar	-	1	-
5. Lebak Bandung	1	-	1
6. Cempaka Putih	-	-	1
7. Talang Jauh	-	-	-
Jumlah	1	2	4

Sumber : Kecamatan Jelutung

**Lanjutan Tabel 4.7**

Kelurahan	Balai Pengobatan	Pos	
		KB	Yandu
(1)	(2)	(3)	(4)
1. Handil Jaya	-	1	6
2. Kebun Handil	-	1	5
3. Jelutung	-	1	13
4. Payo Lebar	-	1	8
5. Lebak Bandung	-	1	9
6. Cempaka Putih	-	1	5
7. Talang Jauh	-	1	4
Jumlah	-	7	50

Sumber : Kantor Camat Jelutung



Tabel. 4.8. Banyaknya PUS Dan Akseptor KB Dirinci Menurut Metode Yang Digunakan Per Kelurahan Dalam Wilayah Kecamatan Jelutung 2012

Kelurahan	PUS	Akseptor KB Menurut Metode yang Digunakan		
		IUD	PIL	Suntik
(1)	(2)	(3)	(4)	(5)
1. Kebon Handil	1.576	71	529	527
2. Jelutung	2.406	151	840	758
3. Payo Lebar	1.744	36	514	626
4. Lebak Bandung	1.925	73	880	600
5. Cempaka Putih	1.239	26	313	542
6. Handil Jaya	1.558	67	561	542
7. Talang Jauh	490	18	136	193
Jumlah	10.938	442	3.773	3.788

Sumber : Kantor Camat Jelutung

Lanjutan Tabel 4.8

Kelurahan	Akseptor KB Menurut Metode yang Digunakan			
	Kondom	MOP	MOW	Implant
(1)	(6)	(7)	(8)	(9)
1. Kebon Handil	3	0	36	49
2. Jelutung	68	0	37	109
3. Payo Lebar	30	0	19	41
4. Lebak Bandung	10	0	31	81
5. Cempaka Putih	41	0	3	12
6. Talang Jauh	11	0	5	1
7. Handil Jaya	2	0	13	36
Jumlah	165	0	139	329

Sumber : Kantor Camat Jelutung

Lanjutan Tabel 4.8.

Kelurahan	Jumlah PUS	PUS yang Belum KB
(1)	(10)	(11)
1. Kebon Handil	1.576	361
2. Jelutung	2.406	443
3. Payo Lebar	1.744	478
4. Lebak Bandung	1.925	250
5. Cempaka Putih	1.239	302
6. Talang Jauh	490	131
7. Handil Jaya	1.558	131
Jumlah	10.938	2.302

Sumber : Kantor Camat Jelutung

*Kecamatan Jelutung Dalam Angka 2013*

Tabel 4.9. Banyaknya Keluarga Pra KS dan KS 1  
Di Kecamatan Jelutung 2012

Kelurahan	Pra KS	KS 1
(1)	(2)	(3)
1. Kebon Handil	59	516
2. Jelutung	69	527
3. Payo Lebar	47	583
4. Lebak Bandung	182	791
5. Cempaka Putih	36	550
6. Talang Jauh	0	201
7. Handil Jaya	61	591
Jumlah	454	3.759

Sumber : Kantor Camat Jelutung

Tabel 4.10. Banyaknya Keluarga Penerima Jaskesmas & Jamkesmasda di Kecamatan Jelutung 2012

Kelurahan	Jamkesmas	Jamkesmasda
(1)	(2)	
1. Kebon Handil	1.561	221
2. Jelutung	1.696	2.774
3. Payo Lebar	1.684	185
4. Lebak Bandung	2.721	2.168
5. Cempaka Putih	2.391	1.692
6. Talang Jauh	532	242
7. Handil Jaya	1.267	932
Jumlah	11.852	8.174

Sumber : Kantor Camat Jelutung

Tabel 4.11. Banyaknya Kejadian Nikah dan Cerai Dirinci Per Kelurahan Di Kecamatan Jelutung 2012

Kelurahan	Nikah	Cerai Gugat
(1)	(2)	(3)
1. Kebon Handil	78	3
2. Jelutung	141	11
3. Payo Lebar	75	4
4. Lebak Bandung	118	3
5. Cempaka Putih	53	4
6. Talang Jauh	6	-
7. Handil Jaya	83	2
<b>Jumlah</b>	<b>572</b>	<b>27</b>

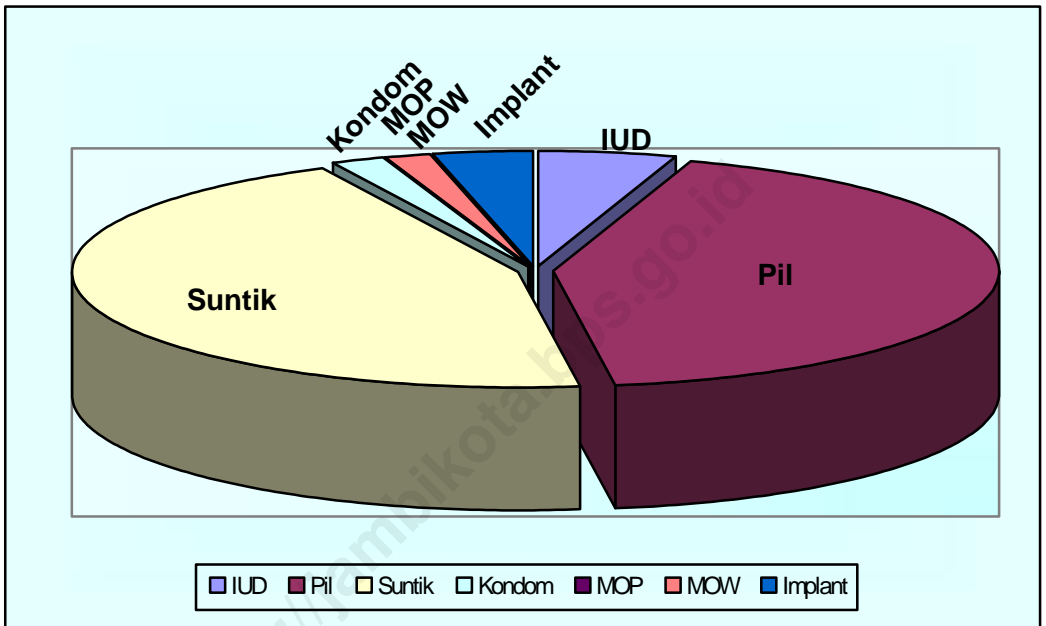
Sumber : Kantor Kementerian Agama Kecamatan Jelutung

Tabel 4.12. Banyaknya Sarana Peribadatan Dirinci Menurut Jenisnya Per Kelurahan 2012 Di Kecamatan Jelutung

Kelurahan	Sarana Peribadatan			
	Masjid	Langgar/ Surau	Gereja	Vihara/ Kelenteng
(1)	(2)	(3)	(4)	(6)
1. Handil Jaya	8	2	-	-
2. Kebun Handil	6	4	-	-
3. Jelutung	9	10	-	1/1
4. Payo Lebar	6	10	-	0/1
5. Lebak Bandung	8	6	-	1/3
6. Cempaka Putih	2	3	-	-
7. Talang Jauh	1	1	1	0/3
Jumlah	40	36	1	2/8

Sumber : Kantor Kementerian Agama Kecamatan Jelutung  
*Kecamatan Jelutung Dalam Angka 2013*

**Grafik 3. Jumlah Akseptor KB Menurut Metode Yang Digunakan 2012**





# **BAB.V EKONOMI**

Tabel 5.1. Banyaknya Kamar Hotel, Tempat Tidur, dan Tenaga Kerja di Kecamatan Jelutung 2012

Nama Hotel	Banyaknya		
	Kamar	Tempat Tidur	Tenaga Kerja
(1)	(2)	(3)	(4)
1. Hotel Matahari	70	70	20
2. Hotel Harisman	17	23	15
3. Hotel Aini	55	110	14
4. Hotel Adipura	12	24	3
5. Hotel Bungo Kincai	25	18	4
6. Hotel Lido	18	21	5
7. Bungo Aldo	24	24	7
8. Lestari	26	26	15

Sumber : Badan Pusat Statistik Kota Jambi

Tabel. 5.2. Banyaknya Hotel Bintang Dan Non Bintang  
Di Kecamatan Jelutung 2012

Kelurahan	Banyaknya Hotel	
	Bintang	Non Bintang
(1)	(2)	(3)
1. Kebon Handil		1
2. Jelutung		
3. Payo Lebar	1	3
4. Lebak Bandung	1	1
5. Cempaka Putih		
6. Talang Jauh		1
7. Handil Jaya		
Jumlah	2	6

Sumber : Badan Pusat Statistik Kota Jambi  
*Kecamatan Jelutung Dalam Angka 2013*

**Tabel 5.3. Target dan Realisasi Penerimaan PBB per-Kelurahan Di Kecamatan Jelutung 2012**

Kelurahan	Target	Realisasi	Persentase (%)
(1)	(2)	(3)	(4)
1. Kebon Handil	250.000.000	269.928.001	107,97
2. Jelutung	225.000.000	230.667.317	102,52
3. Payo Lebar	180.000.000	157.786.656	87,66
4. Lebak Bandung	140.000.000	144.023.488	102,87
5. Cempaka Putih	180.000.000	131.747.991	73,19
6. Talang Jauh	225.000.000	255.664.975	113,63
7. Handil Jaya	200.000.000	140.340.432	70,17
<b>J u m l a h</b>	<b>1.400.000.000</b>	<b>1.330.158.860</b>	<b>95,01</b>

Sumber : Kantor Camat Jelutung

Tabel : 5.4 Realisasi Penerimaan Pajak PBB per- Kelurahan Di Kecamatan Jelutung 2010-2011

Kelurahan	Realisasi Penerimaan Pajak PBB	
	2010	2011
(1)	(2)	(3)
1. Kebon Handil	155.908.914	231.941.278
2. Jelutung	159.016.193	275.712.803
3. Payo Lebar	107.426.407	132.890.452
4. Lebak Banung	103.344.076	138.928.819
5. Cempaka Putih	120.072.426	153.046.186
6. Talang Jauh	145.357.003	195.370.134
7. Handil Jaya	180.522.639	194.473.816
J u m l a h	934.125.368	1.292.363.499

Sumber : Kantor Camat Jelutung

# DATA

# MENCERDASKAN BANGSA



**BADAN PUSAT STATISTIK  
KOTA JAMBI**

**JL. Basuki Rahmat Kota Baru Jambi 36128  
Email: [bps1571@bps.go.id](mailto:bps1571@bps.go.id)**