

Katalog: 1102001.1571021



KECAMATAN
PAAL MERAH
DALAM ANGKA **2017**



**BADAN PUSAT STATISTIK
KOTA JAMBI**



KECAMATAN
PAAL MERAH
DALAM ANGKA 2017

KECAMATAN PAAL MERAH DALAM ANGKA 2017

PAAL MERAH DISTRICT IN FIGURES 2017

No. Publikasi / Publication Number : 1571021.1707

Katalog BPS / BPS Catalogue : 1102001.1571.021

Ukuran Buku / Book Size : 21 cm X 15 cm

Jumlah Halaman / Number of Pages: xx + 94 halaman / pages

Naskah / Manuscript :

Badan Pusat Statistik Kota Jambi

BPS- Statistics of Jambi Municipality

Penyunting / Editor :

Badan Pusat Statistik Kota Jambi

BPS- Statistics of Jambi Municipality

Gambar dan Grafik / Charts :

Badan Pusat Statistik Kota Jambi

BPS- Statistics of Jambi Municipality

Gambar Kulit / Cover Design :

Badan Pusat Statistik Kota Jambi

BPS- Statistics of Jambi Municipality

Diterbitkan oleh / Published by :

Badan Pusat Statistik Kota Jambi

BPS- Statistics of Jambi Municipality

Dilarang menungumkan, mendistribusikan, mengomunikasikan, dan/ atau mengandakan sebagian atau seluruh isi buku ini untuk tujuan komersial tanpa izin tertulis dari Badan Pusat Statistik

Prohibited to announce, distribute, communicate, and/ or copy part or all of this book for commercial purpose without permission from BPS- Statistic Indonesia

<http://jambikota.bps.go.id>

PETA KECAMATAN PAAL MERAH



<http://jambikota.bps.go.id>

SADAR STATISTIK

Penyelenggara :

Sadar untuk menggunakan teknik statistik yang tepat guna dan menyajikan data statistik yang diperlukan konsumen secara tepat waktu, akurat dan mudah dipahami.

Responden :

Sadar untuk memberikan jawaban apa adanya sesuai dengan kenyataan tanpa ragu-ragu.

Pengguna :

Sadar untuk memahami metode, konsep/ definisi serta memanfaatkan data statistik secara optimal.

<http://jambikota.ln.go.id>

AWARE OF STATISTICS

Organizers :

Conscious effort to use statistical techniques and present the necessary statistical data to the data consumers in a timely, accurate and easy to be understood.

Respondents :

Aware to provide answers as it is, consistent with the fact and without hesitation.

Users :

Aware to understand the methods, concepts/ definitions and optimally utilize statistical data.

<http://jambikota.go.id>



KATA PENGANTAR

Penerbitan publikasi Kecamatan Paal merah Dalam Angka 2017 merupakan kelanjutan publikasi Kecamatan Paal merah Dalam Angka tahun sebelumnya.

Dalam publikasi ini disajikan data keadaan tahun 2016, agar dapat memberikan gambaran dan perkembangan pembangunan di wilayah Kecamatan Paal merah.

Publikasi ini terwujud berkat kerjasama yang baik dengan semua pihak baik pemerintah maupun swasta yang ada di wilayah Kecamatan Paal merah. Atas bantuan dan kerjasamanya kami ucapkan terima kasih.

Kami menyadari dalam penerbitan publikasi ini masih banyak kekurangan dan kesalahan. Oleh karena itu, kritik dan saran dari pembaca sangat kami harapkan untuk perbaikan publikasi di masa yang akan datang. Semoga publikasi ini bermanfaat.

Jambi, September 2017
Koord. Statistik Kecamatan Paal merah

AHMAD MARZUKI SITOMPUL
NIP. 19700307 199403 1 003



FOREWORD

Paal merah District in Figures 2017 Publication is a continuation of the Paal merah District in Figures Publication in previous years figures.

Data presented in this publication is a state in 2016, in order to provide an overview and progress of development in the Paal merah District.

This publication was made possible through good cooperation with all parties, both public and private in the Paal merah District. We thank you for the assistance and cooperation.

We recognize there are still many shortcomings and mistakes in this publication. Therefore, criticism and suggestions from readers are expected, so we can improve this publications in the future. Hopefully this publication helpful.

Jambi, September 2017
Statistics Coordinator of Paal merah
District

AHMAD MARZUKI SITOMPUL
NIP. 19700307 199403 1 003

DAFTAR ISI/ TABLE OF CONTENTS

Halaman/Page

Kata Pengantar/ Foreword.....	ix
Daftar Isi / Table of Contents	xi
Daftar Grafik/ Graph List.....	xx
BAB. 1. LETAK GEOGRAFIS GEOGRAPHICAL	
1.1 Luas Kelurahan di Kecamatan Paal merah 2016	6
Area of Urban Village in Paal merah District 2016	
1.2 Jarak Antara Kelurahan di Kecamatan Paal merah dengan Ibukota Kecamatan, 2016 (Km).....	7
Distance Between Urban Village and The District Capital 2016 (Km)	
1.3 Suhu Udara Maksimum, Minimum, dan Rata-rata (°C) Dirinci Bulan di Kota Jambi 2016	8
Maximum, Minimum, and Average-Temperature (°C) by Month in Jambi City 2016	
1.4 Banyaknya Curah Hujan (mm) dan Hari Hujan Dirinci per Bulan di Kota Jambi 2016	9
Number of Rainfall (mm) and Rain Days by Month in Jambi City, 2016	
1.5 Kelembaban Udara Maksimum, Minimum dan Rata-rata Dirinci per Bulan di Kota Jambi 2016 (Persen)	10
Maximum, Minimum and the Average of Humidity by Month in Jambi City, 2016 (Percent)	
1.6 Keadaan Kecepatan Angin, Tekanan Udara dan Penyinaran Matahari Dirinci per Bulan di Kota Jambi 2016	11
Condition of Wind Velocity, Atmospheric Pressure and Sun Illumination by Month in Jambi City, 2016	

BAB. 2. PEMERINTAHAN	
GOVERNMENT	
2.1	Nama-nama Camat yang Pernah Menjabat di Kecamatan Paal merah 16 Names of Former subdistrict Head in Paal merah District
2.2	Nama-nama Pejabat Pemerintahan di Kecamatan Jambi Selatan 2016 17 Names of Government Officials in Paal merah District, 2016
2.3	Nama-nama Pegawai Menurut Golongan dan Jabatan di Kantor Kecamatan Paal merah 2016 18 Names of Employees in Paal merah District Office by Grades and Positions, 2016
2.4	Nama-nama Lurah dan Tingkat Pendidikan Terakhir di Kecamatan Paal merah 2016 20 Names of Village Headman in Paal merah District, 2016
2.5	Jumlah Rukun Tetangga di Kecamatan Paal merah, 2016 21 Number of Neighborhood Assemblage in Paal merah District, 2016
BAB. 3. PENDUDUK	
POPULATION	
3.1	Jumlah Penduduk, Luas Wilayah, dan Kepadatan Penduduk Dirinci per Kelurahan di Kecamatan Paal merah, 2016 26 Number of Population, Area, and Population Density by Urban Vilage In Paal merah District, 2016
3.2	Jumlah Penduduk, Rumahtangga, dan Rata-rata Jumlah Anggota Rumahtangga Dirinci per Kelurahan di Kecamatan Paal merah, 2016 27 Number of Population, Area and Population Density by Urban Vilage In Paal merah District, 2016
3.3	Jumlah Penduduk Menurut Jenis Kelamin dan Rasio Jenis Kelamin Dirinci per Kelurahan di Kecamatan Paal merah, 2016 28 Number of Population by Sex and Sex Ratio by Urban Vilage In Paal merah District, 2016

3.4	Jumlah Penduduk Hasil Sensus Penduduk 2000 dan 2010 dan Laju Pertumbuhan Penduduk Dirinci per Kelurahan di Kecamatan Paal merah	29
	Number of Population by Age Groups and Sex in Paal merah District, 2016	
3.5	Jumlah Penduduk Menurut Kelompok Umur dan Jenis Kelamin di Kecamatan Paal merah, 2016	30
	Number of Population by Age Groups and Sex in Paal merah District, 2016	
3.6	Jumlah Kelahiran Menurut Jenis Kelamin dan Kelahiran Perseribu Penduduk Dirinci per Kelurahan di Kecamatan Paal merah, 201631
	Number of Birth by Sex and Birth Thousandth Population by Urban Vilage In Paal merah District, 2016	
3.7	Jumlah Kematian Menurut Jenis Kelamin dan Kematian Perseribu Penduduk Dirinci per Kelurahan di Kecamatan Paal merah, 2016 ...	32
	Number of Mortality by Sex and Death Thousandth Population by Urban Vilage In Paal merah District, 2016	
3.8	Jumlah Penduduk yang Datang dan Pindah Menurut Jenis Kelamin Dirinci per Kelurahan di Kecamatan Paal merah, 2016	33
	Number of Immigrant and Emigrant by Sex and Urban Vilage In Jambi Selatan District, 2016	
BAB. 4. SOSIAL		
SOCIAL		
4.1.1	Jumlah Sekolah Dasar dan Ruang Kelas Menurut Status Sekolah Dirinci per Kelurahan di Kecamatan Paal merah, 2016	38
	Number of Elementary School and Classroom by Status of School by Urban Vilage in Paal merah District, 2016	
4.1.2	Jumlah Murid Sekolah Dasar Menurut Jenis Kelamin dan Status Sekolah Dirinci per Kelurahan di Kecamatan Paal merah, 2016 ..	39
	Number of Elementary School and Classroom by Status of School by Urban Vilage in Paal merah District, 2016	

4.1.3	Jumlah Guru Sekolah Dasar menurut Jenis Kelamin dan Status Sekolah Dirinci per Kelurahan di Kecamatan Paal merah, 2016 .. Number of Elementary School Students by Sex and Status of School by Urban Vilage in Paal merah District, 2016	40
4.1.4	Jumlah SLTP dan Ruang Kelas menurut Status Sekolah dirinci per Kelurahan di Kecamatan Paal merah, 2016 Number of Junior High Schools and Classroom by Status of School by Urban Vilage in Paal merah District, 2016	41
4.1.5	Jumlah Murid SLTP Menurut Jenis Kelamin dan Status Sekolah Dirinci per Kelurahan di Kecamatan Paal merah, 2016 Number of Junior High Schools Students by Sex and Status of School by Urban Vilage in Paal merah District, 2016	42
4.1.6	Jumlah Guru SLTP Menurut Jenis Kelamin dan Status Sekolah Dirinci per Kelurahan di Kecamatan Paal merah, 2016 Number of Junior High School Teachers by Sex and Status of School by Urban Vilage in Paal merah District, 2016	43
4.1.7	Jumlah Pengikut Ujian Akhir SLTP dan Kelulusan dirinci per Kelurahan di Kecamatan Paal merah, 2016 Number of Final Exam Participant Graduation in Junior High School level by Urban Vilage in Paal merah District, 2016	44
4.1.8	Jumlah SMA/SMK dan Ruang Kelas Menurut Status Sekolah Dirinci per Kelurahan di Kecamatan Paal merah, 2016 Number of Senior/Vocational High Schools and Classrooms by Status of School by Urban Vilage in Paal merah District, 2016	45
4.1.9	Jumlah Murid SMA/SMK menurut Jenis Kelamin dan Status Sekolah dirinci per Kelurahan di Kecamatan Paal merah, 2016 ... Number of Senior/Vocational High School Students by Sex and Status of School by Urban Vilage in Paal merah District, 2016	46
4.1.10	Jumlah Guru SMA/SMK Menurut Jenis Kelamin dan Status Sekolah Dirinci per Kelurahan di Kecamatan Paal merah, 2016 Number of Senior/Vocational High School Teachers by Sex and School of Status by Urban Vilage in Paal merah District, 2016	47

4.1.11 Jumlah Pengikut Ujian Akhir SMA/SMK dan Kelulusan dirinci per Kelurahan di Kecamatan Paal merah, 2016	48
Number of Final Exam Participant and Graduation in Senior/Vocational High School by Urban Vilaget in Paal merah District, 2016	
4.1.12 Jumlah Murid Madrasah Ibtidaiyah Menurut Jenis Kelamin dan Status Sekolah Dirinci per Kelurahan di Kecamatan Paal merah, 2016.....	49
Number of Islamic Elementary School Students by Sex and Status of School by Urban Vilage in Paal merah District, 2016	
4.1.13 Jumlah Guru Madrasah Ibtidaiyah Menurut Jenis Kelamin dan Status Sekolah Dirinci per Kelurahan di Kecamatan Paal merah, 2016.....	50
Number of Islamic Elementary School Teachers by Sex and Status of School by Urban Vilage in Paal merah District, 2016	
4.1.14 Jumlah Murid Madrasah Tsanawiyah Menurut Jenis Kelamin dan Status Sekolah Dirinci per Kelurahan di Kecamatan Paal merah, 2016	51
Number of Islamic Junior High School Students by Sex and Status of School by Urban Vilage in Paal merah District, 2016	
4.1.15 Jumlah Guru Madrasah Tsanawiyah Menurut Jenis Kelamin dan Status Sekolah Dirinci per Kelurahan di Kecamatan Paal merah, 2016.....	52
Number of Islamic Junior High School Teachers by Sex and Status of School by Urban Vilage in Paal merah District, 2016	
4.1.16 Jumlah Murid Madrasah Aliyah Menurut Jenis Kelamin dan Status Sekolah Dirinci per Kelurahan di Kecamatan Paal merah, 2016 ..	53
Number of Islamic Senior High School Students by Sex and Status of School by Urban Vilage in Paal merah District, 2016	
4.1.17 Jumlah Guru Madrasah Aliyah Menurut Jenis Kelamin dan Status Sekolah Dirinci per Kelurahan di Kecamatan Paal merah, 2016 ..	54
Number of Islamic Senior High School Teachers by Sex and Status of School by Urban Vilage in Paal merah District, 2016	

4.2.1	Jumlah Fasilitas Kesehatan Menurut Jenis Dirinci per Kelurahan di Kecamatan Paal merah, 2016	55
	Number of Public Health Facility by Type by Urban Vilage in Paal merah District, 2016	
4.2.2	Jumlah Tenaga Kesehatan Menurut Jenis Dirinci per Puskesmas di Kecamatan Paal merah, 2016	56
	Number of Specialist Doctors, General Practitioners and Dentists by Urban Vilage in Paal merah District, 2016	
4.2.3	Jumlah Dokter Spesialis, Dokter Umum dan Dokter Gigi Dirinci per Puskesmas di Kecamatan Paal merah, 2016	57
	Number of Specialist Doctors, General Practitioners and Dentists by Government Clinics in Paal merah District, 2016	
4.2.4	Jumlah Balita yang Pernah Mendapat Imunisasi Menurut Jenis Dirinci per Kelurahan di Kecamatan Paal merah, 2016	58
	Number of Babies Who Ever Received Immunizations by Type by Urban Vilage in Paal merah District, 2016	
4.2.5	Jumlah Akseptor KB Aktif Dirinci per Kelurahan di Kecamatan Paal merah, 2016	60
	Number of Active Acceptors by Urban Vilage in Paal merah District, 2016	
4.2.6	Banyaknya Keluarga Pra Sejahtera dan Sejahtera Menurut Kelurahan, di Kecamatan Paal merah, 2016	61
	Number of Pre-prosperous and Prosperous Family by Urban Vilage in Paal merah District, 2016	
4.3.1	Jumlah Pemeluk Agama Dirinci per Kelurahan di Kecamatan Paal merah, 2016	62
	Number of Religion Adherents by Urban Vilage in Paal merah District, 2016	
4.3.2	Jumlah Tempat Ibadah Dirinci per Kelurahan di Kecamatan Paal merah, 2016.....	63
	Number of Religious Centres by Urban Vilage in Paal merah District, 2016	

4.3.3	Jumlah Kejadian Nikah, Talak, Cerai dan Rujuk Dirinci per Kelurahan di Kecamatan Paal merah, 2016 Number of Marriage, Talak, Divorce and Reunite by Urban Vilage in Paal merah District, 2016	64
4.3.4	Jumlah Ulama, Mubaligh dan Khotib Dirinci per Kelurahan di Kecamatan Paal merah, 2016 Number of Ulema, Mubaligh and Preachers by Urban Vilage in Paal merah District, 2016	65
4.3.5	Jumlah Jemaah Haji yang Diberangkatkan Menurut Jenis Kelamin Di Kecamatan Paal merah, 2006-2016 Number of Pilgrims Who Departured by Sex in Paal merah District, 2006-2016	66
4.4.1	Jumlah Fasilitas Olahraga Menurut Jenis Dirinci per Kelurahan di Kecamatan Paal merah, 2016 Number of Sports Facilities by Type by Urban Village in Paal merah District, 2016	67
4.4.2	Jumlah Keluarga Menurut Sumber Penerangan Utama Dirinci per Kelurahan di Kecamatan Paal merah, 2016 Number of Households by Main Ligthing by Urban Village in Jambi Selatan District, 2016	68
 BAB. 5. PERTANIAN AGRICULTURE		
5.1	Luas Panen dan Produksi Tanaman Sayur-sayuran menurut Kelurahan di Kecamatan Paal merah 2012* Harvest Areas and production of Vegetables by Urban Vilage In Paal merah District, 2012*	73
5.2	Populasi Ternak Menurut Jenis Dirinci per Kelurahan di Kecamatan Paal merah, 2016 Population of Livestock by Type by Urban Villages In Jambi Selatan District, 2016	77
5.3	Populasi Ternak Unggas Menurut Jenis Dirinci per Kelurahan di Kecamatan Paal merah, 2016 Population of Livestock by Type by Urban Villages In Jambi Selatan District, 2016	78

BAB. 6. EKONOMI
ECONOMICS

6.1	Jumlah Perusahaan Industri Besar/Sedang, Industri Kecil, dan Industri Rumahtangga Dirinci per Kelurahan di Kecamatan Paal merah, 2016 Number of Large/Medium Industries, Small Industries and Industrial Households by Urban Village in Paal merah District, 2016	83
6.2	Jumlah Tenaga Kerja Industri Kecil dan Industri Rumahtangga Dirinci per Kelurahan di Kecamatan Paal merah, 2016 Number of Small Industry and Industrial Household Workers by Urban Village in Paal merah District, 2016	84
6.3	Jumlah Pasar Dirinci per Kelurahan di Kecamatan Paal merah, 2016 Number of Market by Urban Village in Paal merah District, 2016	85
6.4	Jumlah Unit Usaha Kegiatan Ekonomi Menurut Jenis Dirinci per Kelurahan di Kecamatan Paal merah, 2016 Number of Economic Activity Business Units by Type by Urban Village in Paal merah District, 2016	86
6.5	Jumlah Jasa Perorangan Menurut Jenis Usaha Dirinci per Kelurahan di Kecamatan Paal merah, 2016 Number of Personal Services by Type of Business by Urban Village in Paal merah District, 2016	87
6.6	Jumlah Hotel dan Kamar Hotel Dirinci per Kelurahan di Kecamatan Paal merah, 2016 Number of Hotel and Total Room by Urban Village in Paal merah District, 2016	88
6.7	Banyaknya Kantor Pos dan Pos Pembantu Dirinci per Kelurahan di Kecamatan Paal merah 2009 - 2016 Number of Post Office and Accomplice by Urban Village in Paal merah District 2009 - 2016	89

BAB. 7. KEUANGAN
FINANCE

7.1 Target dan Realisasi Penerimaan PBB Dirinci per Kelurahan di
Kecamatan Paal merah, 2016 94
Target and Realization of Soil and Building Tax by Urban Village
in Paal merah District, 2016

<http://jambikota.bps.go.id>

DAFTAR GRAFIK
Graph List

Grafik / Graph	Halaman/Page
1.1 Persentase Luas Kecamatan Paal merah Menurut Kelurahan Tahun 2016..... Percentage of Paal merah District Land Area by Sub-district, 2016	5
2.1 Persentase Rukun Tetangga di Paal merah Menurut Kelurahan 2016..... Percentage of Paal merah District Neighborhood by Urban Village 2016	15
3.1 Piramida Penduduk Paal merah Menurut Kelompok Umur 2016... Population Pyramid of Paal merah by Age Groups 2016	25
4.1 Jumlah Jemaah Haji yang Diberangkatkan Berdasarkan Jenis Kelamin di Paal merah 2009 – 2016..... Numbers of Pilgrims Who Departured by Sex in Paal merah District 2009-2016	37
5.1 Populasi Ayam Buras dan Itik Menurut Kelurahan di Paal merah 2016.. Population of Village Hen and Duck by Type by Urban Villages In Paal merah District, 2016	72
6.1 Jumlah Perusahaan Industri Besar/Sedang, Industri Kecil, dan Industri Rumah tangga Dirinci per Kelurahan di Kecamatan Paal merah, 2016.... Number of Large/Medium Industries, Small Industries and Industrial Households by Urban Village in Paal merah District, 2016	82
7.1 Target dan Realisasi Penerimaan PBB Dirinci per Kelurahan di Kecamatan Paal merah, 2016..... Target and Realization of Soil and Building Tax by Urban Village in Paal merah District, 2016	93

LETAK GEOGRAFIS
Geographical



<http://jambikom.bpp.go.id>

<http://jambikota.bps.go.id>

I. LETAK GEOGRAFIS

Kecamatan Paal merah terletak di sisi selatan Kota Jambi, dengan ketinggian rata-rata 12 m dari permukaan air laut.

Batas-batas Kecamatan Paal merah adalah sebagai berikut :

Sebelah Utara berbatasan dengan Kecamatan Jambi Timur

Sebelah Selatan berbatasan dengan Kecamatan Jambi Luar Kota, Kabupaten Muaro Jambi

Sebelah Timur berbatasan dengan Kecamatan Jambi Luar Kota, Kabupaten Muaro Jambi

Sebelah Barat berbatas dengan Paal merah dan Kota Baru

Keadaan wilayah Kecamatan Paal merah datar dengan luas 280,05 Km² dan terdiri dari 9 Kelurahan:

1. Kelurahan Paalmerah dengan luas 51 Km² atau 18,21% dari luas kecamatan.
2. Kelurahan Talang Bakung dengan luas 86,4 Km² atau 30,85% dari luas kecamatan.
3. Kelurahan Eka Jaya dengan luas 80,73 Km² atau 28,83% dari luas kecamatan.
4. Kelurahan Lingkar Selatan dengan luas 17,2 Km² atau 6,14% dari luas kecamatan.
5. Kelurahan Payo Selincah dengan luas 44,72 Km² atau 15,97% dari luas kecamatan.

I. GEOGRAPHICAL

Paal merah District is located in the south side of Jambi City, with an average height of 12 m above sea level.

Paal merah District boundaries are as follows:

North side bordered with Jambi Timur District

South side bordered with Jambi Luar Kota Dsistrict, Muaro Jambi Regency

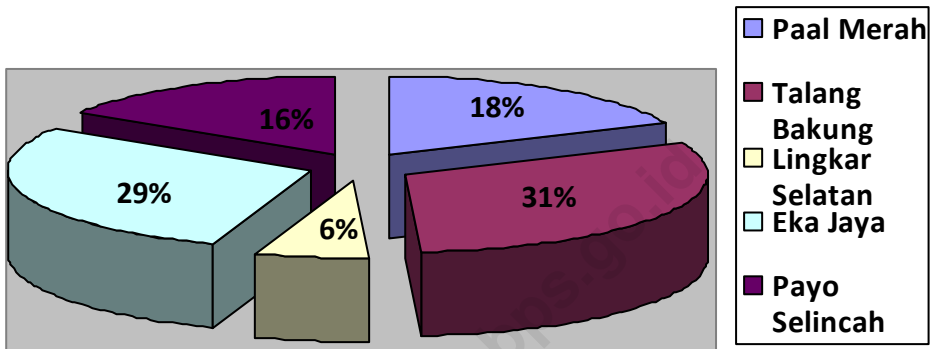
East side bordered with Jambi Luar Kota Dsistrict, Muaro Jambi Regency

West side bordered with Paal merah and Kotabaru District.

The Paal merah District's contour of land are flat with an area of 280,05 Km² and consists of 9 villages:

1. Paalmerah village with an area of 51 km² wide or 18.21% of the districts.
2. Talang Bakung village with an area of 86.4 km² wide or 30.85% of the districts.
3. Eka Jaya village with 80.73 Km² wide or 28.83% of the districts.
4. Lingkar Selatan village with 17.2 Km² wide or 6.14% of the districts.
5. Payo Selincah village with 44.72 Km² wide or 15.97% of the districts.

Grafik 1.1 Persentase Luas Kecamatan Paal merah Menurut Kelurahan 2016
Graph 1.1 Percentage of Paal merah District Land Area by Village 2016



Tabel 1.1 Luas Kelurahan Kecamatan Paal merah 2016
Table 1.1 Area of Urban Village in Paal merah District 2016

Kelurahan Urban Village	Luas (Ha) Area
(1)	(2)
1. Paal merah	51
2. Talang bakung	86,4
3. Lingkar selatan	17,2
4. Eka jaya	80,73
5. Payo Selincah	44,72
Jumlah Total	280,05

Sumber : Kantor Camat Paal merah
Source : District Office of Paal merah

Tabel 1.2 Jarak Antara Kelurahan di Kecamatan Paal merah dengan Ibukota Kecamatan (km) 2016

Table 1.2 Distance Between Urban Village and The District Capital (Km) 2016

Kelurahan Urban Village	Jarak (Km) Distance
(1)	(2)
1. Paal Merah	4
2. Talang Bakung	1
3. Lingkar Selatan	3
4. Eka Jaya	1
5. Payo Selincah	3

Sumber : Kantor Camat Paal merah
Source : District Office of Paal merah

Tabel 1.3 Suhu Udara Maksimum, Minimum, dan Rata-rata (°C) Dirinci Bulan di Kota Jambi Tahun 2016

Table 1.3 Maximum, Minimum, and Average-Temperature (°C) by Month in Jambi City 2016

B u l a n Month	Temperatur (°C) /Temperature (°C)		
	Maksimum Maximum	Minimum Minimum	Rata-Rata Average
(1)	(2)	(3)	(4)
Januari	33,8	22,9	27,0
Februari	33,6	22,0	26,8
Maret	34,6	23,2	27,4
April	34,4	22,8	27,6
Mei	34,0	21,2	27,8
Juni	34,0	22,7	27,2
Juli	35,0	22,0	27,3
Agustus	34,6	22,0	27,5
September	34,0	22,0	27,3
Oktober	35,0	22,6	27,0
November	33,2	22,6	26,8
Desember	34,2	22,6	27,5

Sumber : Stasiun Meteorologi Jambi

Source : Jambi Meteorological Station

Tabel 1.4 Banyaknya Curah Hujan (mm) dan Hari Hujan Dirinci per Bulan di Kota Jambi Tahun 2016

Table 1.4 Number of Rainfall (mm) and Rain Days by Month in Jambi City, 2016

B u l a n Month	Curah Hujan (mm) Rainfall (mm)	Hari Hujan Rain days
(1)	(2)	(3)
Januari	103,8	24
Februari	195,3	20
Maret	70,1	21
April	233,6	21
Mei	80,3	14
Jun i	76,0	17
Juli	127,0	11
Agustus	199,0	13
September	109,0	18
Oktober	130,0	22
November	209,0	25
Desember	140,0	18

Sumber : Stasiun Meteorologi Jambi

Source : Jambi Meteorological Station

Tabel 1.5 Kelembaban Udara Maksimum, Minimum dan Rata-rata Dirinci per Bulan di Kota Jambi Tahun 2016 (Persen)

Table 1.5 Maximum, Minimum and the Average of Humidity by Month in Jambi City, 2016 (Percent)

B u l a n Month	Kelembaban Udara Maksimum Maximum Humidity	Kelembaban Udara Minimum Minimum Humidity	Rata-Rata Kelembaban Udara The Average of Humidity
(1)	(2)	(3)	(4)
Januari	99	59	86
Februari	98	57	82
Maret	98	58	86
April	98	58	84
Mei	98	61	85
Juni	98	56	83
Juli	98	52	82
Agustus	98	56	81
September	98	53	83
Oktober	100	53	85
November	98	58	85
Desember	99	52	80

Sumber : Stasiun Meteorologi Jambi

Source : Jambi Meteorological Station

Tabel 1.6 Keadaan Kecepatan Angin, Tekanan Udara dan Penyinaran Matahari Dirinci per Bulan di Kota Jambi Tahun 2016

Table 1.6 Condition of Wind Velocity, Atmospheric Pressure and Sun Illumination by Month in Jambi City, 2016

B u l a n Month	Kecepatan Angin Terbesar (Knot) Wind Velocity	Rata-rata Tekanan Udara The Average of Atmospheric Pressure (mb)	Rata-Rata Penyinaran Matahari (Jam) Average Sun Illumination
(1)	(2)	(3)	(4)
Januari	12	1.011,8	4,2
Februari	16	1.011,7	3,4
Maret	15	1.011,9	4,7
April	14	1.010,4	5,9
Mei	14	1.010,0	5,4
Juni	12	1.010,9	4,5
Juli	13	1.010,5	6,6
Agustus	19	1.010,4	6,0
September	17	1.010,8	5,0
Oktober	15	1.010,3	3,7
November	15	1.010,4	3,6
Desember	14	1.009,7	3,8

Sumber : Stasiun Meteorologi Jambi

Source : Jambi Meteorological Station

Ket : 1 Knot = 1,8 Km/Jam

PEMERINTAHAN
Government

2

<http://jambikon.bpt.go.id>

<http://jambikota.bps.go.id>

II. PEMERINTAHAN

Berdasarkan SK Gubernur Jambi no.9/A-I/1965 pada 05 Juni 1965 tentang penetapan kecamatan di Kota Jambi, Kota Jambi memiliki 6 (enam) kecamatan. Salah satu kecamatan di Kota Jambi adalah Kecamatan Paal merah.

Kecamatan Paal merah saat ini terdiri dari 5 (sembilan) kelurahan.

Sampai dengan tahun 2016, jumlah Camat yang pernah memimpin Paal merah sebanyak 1 orang.

II. GOVERNMENT

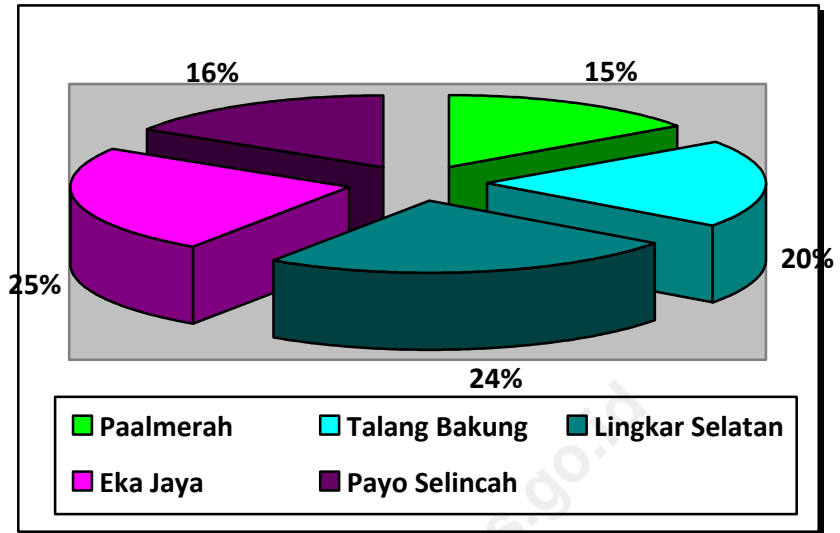
Based on Governor Decree no.9/A-I/1965 on June 05th 1965 about determination districts at Jambi City, Jambi city have 6 (six) districts. One of districts is Paal merah District.

Paal merah District currently consists of 5 (five) urban villages.

Until 2016, numbers of District's Head had ever led Paal merah District as many as 1 peoples.

<http://jambikota.bps.go.id>

Grafik 2.1 Persentase Rukun Tetangga di Paal merah Menurut Kelurahan 2016
Graph 2.1 Percentage of Paal merah District Neighborhood by Urban Village 2016



Tabel 2.1 Nama-nama Camat yang Pernah Menjabat di Kecamatan Paal merah
 Table 2.1 Names of Former subdistrict Head in Paal merah District

Nama Camat Name of Chiefs	Tahun Mulai Menjabat Year Start Position	Tahun Akhir Menjabat Year End Position
(1)	(2)	(3)

Mursida ,spd

2016

.....

.....

Sumber : Kantor Camat Paal merah
 Source : District Office of Paal merah

Tabel 2.2 Nama-nama Pejabat Pemerintahan di Kecamatan Paal merah 2016
Table 2.2 Names of Government Officials in Paal merah District 2016

Nama Names	Golongan Grade	Jabatan Position
(1)	(2)	(3)
Mursida,Spd	IV	Camat
Sunaryo, Ssos	III	Sekcam
Kompol Heriyanto	IV	Kapolsek
Mayor INF Iswandi	III	Danramil
Rahmi Spd	IV	Kacabdis Pendidikan
Juwaini, Sag	III	Kua Kec
Fahrurozi	III	Pplkb
Ir. Suryadi	III	Kacabdistan
A.Marzuki S	III	Ksk

Sumber : Kantor Camat Paal merah
Source : District Office of Paal merah

Tabel 2.3 Nama-nama Pegawai Menurut Golongan dan Jabatan di Kantor Kecamatan Paal merah, 2016
 Table 2.3 Names of Employees in Paal merah District Office by Grades and Positions, 2016

Nama Names	Golongan Grade	Jabatan Position
(1)	(2)	(3)
Mursida ,Spd	IV	Camat
Sunaryo ,Ssos	III	Sekcam
Ferdinand Faisal.H.Sip	III	Kasi pmk
Baharudin Usman	III	Kasi pem
Fadhila Iskandar,SH	III	Kasi trantib
Rachmad suwito	III	Kasi sosial
Aminah,Se .MM	III	Kasi pela.umum
Yulinda iskandar,St	III	Kabag keuangan
.....	III	Kabag kepeg
.....	III	Kabag umum

Tabel 2.3 Lanjutan
Table 2.3 Continued

Nama Names	Golongan Groups	Jabatan Position
(1)	(2)	(3)
Syamsuri	III	Pelaksana
Mariana ,Se	III	pelaksana
M Bayu Dwi Rizqie,Sstp	III	Pelaksana
mulyadi	III	pelaksana
jalaludin	II	Pelaksana

Sumber : Kantor Camat Paal merah
Source : District Office of Paal merah

Tabel 2.4 Nama-nama Lurah dan Tingkat Pendidikan Terakhir di Kecamatan Paal merah, 2016

Table 2.4 Names of Village Headman in Paal merah District, 2016

Kelurahan Urban Villages	Nama Lurah Names of Village Headman	Pendidikan Terakhir Last Educational
(1)	(2)	(3)
1. Paal Merah	Zainuddin hs	SLTA
2. Talang Bakung	didi misgiono.se	S1
3. Lingkar Selatan	zainuddin	SLTA
4. Eka Jaya	Abdul Salim	S1
5. Payo Selincih	purwanoto	S 1

Sumber : Kantor Camat Paal merah

Source : District Office of Paal merah

Tabel 2.5 Jumlah Rukun Tetangga di Kecamatan Paal merah, 2016
Table 2.5 Number of Neighborhood Assemblage in Paal merah District, 2016

Kelurahan Urban Villages	Rukun Tetangga Neighborhoods
(1)	(2)
1. Paal Merah	35
2. Talang Bakung	46
3. Lingkar Selatan	56
4. Eka Jaya	57
5. Payo Selincah	37
Jumlah Total	231

Sumber : Kantor Camat Paal merah
Source : District Office of Paal merah

PENDUDUK
Population

3

<http://jambikota.bps.go.id>

<http://jambikota.bps.go.id>

III. PENDUDUK

Kecamatan Paal merah adalah kecamatan terbesar kedua setelah kecamatan Kotabaru.

Luas wilayah Kecamatan Paal merah adalah 27,13 km². Kelurahan yang terluas adalah Kelurahan Eka Jaya dan yang terkecil adalah Kelurahan Lingkar Selatan.

Diantara 5 (lima) kelurahan di Kecamatan Paal merah, kepadatan penduduk terbesar ada pada tiga kelurahan, yaitu Kelurahan Lingkar Selatan, Talang Bakung dan Payo Selincah

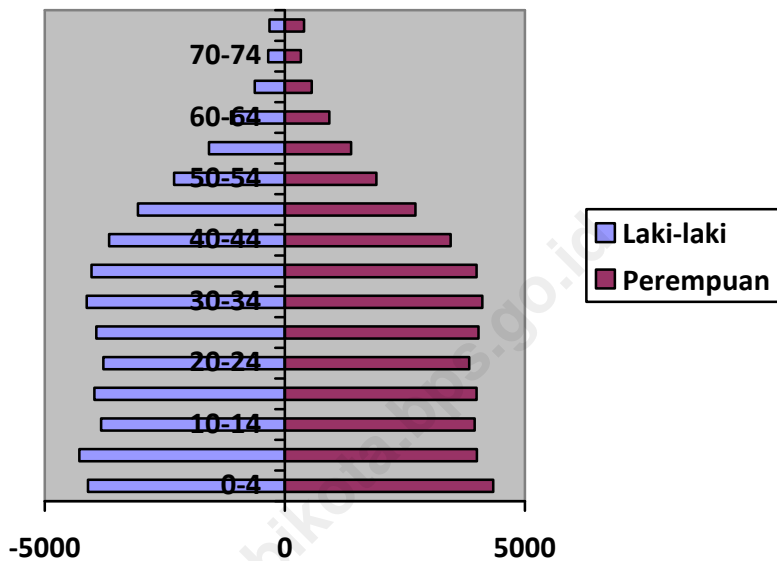
III. POPULATION

Paal merah District is the second biggest district after Kotabaru District.

The land area of Paal merah District is 27.13 km². The largest urban village is Eka Jaya and the smallest is Lingkar Selatan.

Between 5 (five) urban villages at Paal merah District, the three biggest population's density are Lingkar Selatan, Talang Bakung and Payo Selincah.

Grafik 3.1 Piramida Penduduk Paal merah Menurut Kelompok Umur 2016
Graph 3.1 Population Pyramid of Paal merah by Age Groups 2016



Tabel 3.1 Jumlah Penduduk, Luas Wilayah dan Kepadatan Penduduk Dirinci per Kelurahan di Kecamatan Paal Merah, 2016
 Table 3.1 Number of Population, Area and Population Density by Urban Vilage In Paal Merah District, 2016

Kelurahan Urban Vilages	Penduduk Population	Luas Wilayah Area (Km ²)	Kepadatan Penduduk Density (per Km ²)
(1)	(2)	(3)	(4)
1. Paal merah	13.558	5,38	2.520
2. Talang bakung	24.327	6,84	3.556
3. Lingkar selatan	17.609	1,71	10.297
4. Eka jaya	20.357	8,73	2.331
5. Payo Selincah	13.151	4,472	2.942
Jumlah Total	89.002	27,13	3.280

Sumber : Angka Proyeksi, Badan Pusat Statistik Kota Jambi
 Source : angka proyeksi, Statistics of jambi

Population

Tabel 3.2 Jumlah Penduduk, Rumahtangga, dan Rata-rata Jumlah Anggota Rumahtangga Dirinci per Kelurahan di Kecamatan Paal Merah, 2016

Table 3.2 Number of Population, Household and Average Household Members by Urban Village In Paal Merah District, 2016

Kelurahan Urban Vilages	Penduduk Population	Rumahtangga Household	Rata-rata Jumlah Anggota Rumahtangga Average Household Members
(1)	(2)	(3)	(4)
1. Paal merah	13.558	3.191	4
2. Talang bakung	24.327	5.590	4
3. Lingkaran selatan	17.609	4.168	4
4. Eka jaya	20.357	4.827	4
5. Payo Selincah	13.151		
Jumlah Total	89.002	32.054	4

Sumber : Angka proyeksi, Badan Pusat Statistik Kota Jambi

Source : angka proyeksi, Statistics of Jambi city

Tabel 3.3 Jumlah Penduduk Menurut Jenis Kelamin dan Rasio Jenis Kelamin Dirinci per Kelurahan di Kecamatan Paal Merah, 2016
 Table 3.3 Number of Population by Sex and Sex Ratio by Urban Vilage In Paal Merah District, 2016

Kelurahan Urban Vilages	Jenis Kelamin Sex		Rasio Jenis Kelamin Sex Ratio
	Laki-laki Male	Perempuan Female	
(1)	(2)	(3)	(4)
1. Paal merah	5.936	6.622	0,89
2. Talang bakung	12.225	12.102	1.01
3. Lingkar selatan	8.947	8.662	1.03
4. Eka jaya	10.245	10.112	1.01
5. Payo Selincah	6.692	6.459	10,3
Jumlah Total	44.045	43.957	1.02

Sumber : Angka Proyeksi, Badan Pusat Statistik Kota Jambi
 Source : angka proyeksi ,statistics of jambi city

Tabel 3.4 Jumlah Penduduk Hasil Sensus Penduduk 2000 dan 2010 dan Laju Perumbuhan Penduduk Per Tahun Dirinci per Kelurahan di Kecamatan Paal Merah, 2016

Table 3.4 Number of Population From Population Census 2000 and 2010 and Population Growth Every Year by Urban Vilage In Paal Merah District, 2016

Kelurahan Urban Vilages	Penduduk Population		Pertumbuhan Penduduk Population Growth
	SP2000	SP2010	
(1)	(2)	(3)	(4)
1. Paal Merah	16.629*	12.301	*
2. Talang Bakung	20.484*	22.073	*
3. Lingkar Selatan	*	15.977	*
4. Eka Jaya	*	18.471	*
5. Payo Selincah	*		*
Jumlah Total			

Sumber : Badan Pusat Statistik Kota Jambi

Source : Statistics Indonesia, Jambi City Office

*) Kondisi Kecamatan belum pecah saat tahun 2000

Tabel 3.5 Jumlah Penduduk Menurut Kelompok Umur dan Jenis Kelamin di Kecamatan Paal Merah, 2016
 Table 3.5 Number of Population by Age Groups and Sex in Paal Merah District, 2016

Kelompok Umur Age Group	Jenis Kelamin Sex		Jumlah Total
	Laki-laki Male	Perempuan Female	
(1)	(2)	(3)	(4)
00 - 04	4.101	4.340	8.441
05 - 09	4.282	4.002	5.284
10 - 14	3.824	3.954	7.778
15 - 19	3.964	3.993	7.957
20 - 24	3.777	3.841	7.618
25 - 29	3.928	4.030	7.958
30 - 34	4.128	4.116	8.244
35 - 39	4.028	3.995	8.023

Population

40 - 44	3.662	3.456	7.118
45 - 49	3.058	2.723	5.781
50 - 54	2.304	1.908	4.212
55 - 59	1.577	1.379	2.956
60 - 64	1.117	928	2.045
65 - 69	630	563	1.193
70 - 74	347	332	679
75 +	318	397	715
Jumlah Total	45.045	43.957	89.002

Sumber : Angka Proyeksi , Badan Pusat Statistik Kota Jambi

Source : Angka Proyeksi , Statistics of Jambi City

Tabel 3.6 Jumlah Kelahiran Menurut Jenis Kelamin dan Kelahiran Perseribu Penduduk Dirinci per Kelurahan di Kecamatan Paal Merah, 2016
 Number of Birth by Sex and Birth Thousandth Population by Urban Village In Paal Merah District, 2016

Kelurahan Urban Vilages	Kelahiran Birth			Penduduk Population	Kelahiran Per Seribu Penduduk Birth Thousandth Population
	Laki- laki Male	Perempuan Female	Jumlah Total		
(1)	(2)	(3)	(4)	(5)	(6)
1. Paal Merah	8	8	16	13.558	1,19
2. Talang Bakung	29	21	50	24.327	2,07
3. Lingkar Selatan	20	18	38	17.609	2,18
4. Eka Jaya	19	18	37	20.357	1,83
5. Payo Selincah				13.151	
Jumlah Total				89.002	

Sumber : Registrasi Penduduk Kecamatan Paal merah
 Source : Registration of Paal merah District

Population

Tabel 3.7 Jumlah Kematian Menurut Jenis Kelamin dan Kematian PERSERIBU Penduduk Dirinci per Kelurahan di Kecamatan Paal Merah, 2016
Number of Mortality by Sex and Death Thousandth Population by Urban Village In Paal Merah District, 2016

Keluarahan Urban Vilages	Kematian Death			Penduduk Population	Kematian Per Seribu Penduduk Death Thousandth Population
	Laki-laki Male	Perempuan Female	Jumlah Total		
(1)	(2)	(3)	(4)	(5)	(6)
1. Paal Merah	13	11	24	13.558	1,78
2. Talang Bakung	24	28	52	24.327	2,16
3. Lingkar Selatan	28	12	40	17.609	2,29
4. Eka Jaya	12	8	20	20.357	0,99
5. Payo Selincah				13.151	
Jumlah Total				89.002	

Sumber : Registrasi Penduduk Kecamatan Paal merah
Source : Registration of Paal merah District

Tabel 3.8 Jumlah Penduduk yang Datang dan Pindah Menurut Jenis Kelamin Dirinci per Kelurahan di Kecamatan Paal Merah, 2016
 Table 3.8 Number of Immigrant and Emigrant by Sex and Urban Village In Paal Merah District, 2016

Kelurahan Urban Villages	Datang Immigrant			Pergi Emigrant		
	L M	P F	L+P M+F	L M	P F	L+P M+F
(1)	(2)	(3)	(4)	(5)	(6)	(7)
1. Paal Merah	88	97	185	123	109	232
2. Talang Bakung	27	40	67	120	143	263
3. Lingkar Selatan	62	61	123	154	150	304
4. Eka Jaya	25	26	51	12	12	24
5. Payo Selincah						
Jumlah Total						

Sumber : Registrasi Penduduk Kecamatan Paal merah
 Source : Registration of Paal merah District

SOSIAL
Social

4

<http://jambikob.go.id>

<http://jambikota.bps.go.id>

<http://jambikota.bps.go.id>

IV. SOSIAL

Di Kecamatan Paal Merah, fasilitas pendidikan sudah sangat lengkap, baik negeri maupun swasta.

Semua kelurahan di Paal Merah memiliki sekolah dasar negeri. Sekolah Lanjutan Tingkat Pertama negeri terdapat di Kelurahan Talang Bakung, Lingkar Selatan dan Payo Selincih. Dan, tidak terdapat Sekolah Menengah Kejuruan negeri.

Kecamatan Paal Merah memiliki fasilitas kesehatan yang lengkap. Terdapat 2 (dua) Rumah Sakit, 4 Puskesmas, dan 4 (empat) Puskesmas Pembantu.

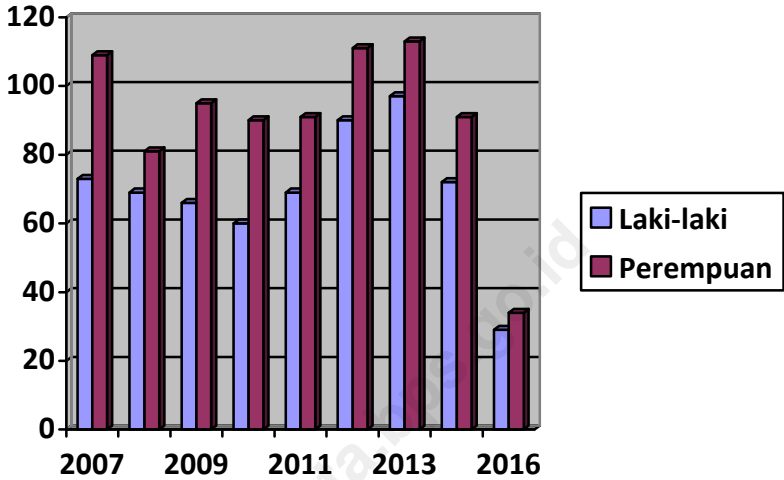
IV SOCIAL

At Paal Merah District, the education facilities is complete, both public and private school.

All urban villages at Paal Merah District have the public primary school. The public junior high school school is only at Talang Bakung, Lingkar Selatan and Payo Selincih. And, there is no Vocational High School at Paal Merah District.

Paal Merah district have a complete health facilities. There are 2 (two) hospitals, 4 (four) government clinics, and 4 (four) sub center of government clinics.

Grafik 4.1 Jumlah Jemaah Haji yang Diberangkatkan Berdasarkan Jenis Kelamin di Paal Merah 2007 – 2016
Graph 4.1 Numbers of Pilgrims Who Departured by Sex in Paal Merah District 2007-2016



Tabel 4.1.1 Jumlah Sekolah Dasar dan Ruang Kelas Menurut Status Sekolah Dirinci per Kelurahan di Kecamatan Paal Merah, 2016
 Table 4.1.1 Number of Elementary School and Classroom by Status of School by Urban Vilage in Paal Merah District, 2016

Kelurahan Urban Vilages	SD Negeri Government		SD Swasta Private		Jumlah Total	
	Gedung Building	Ruang Class- room	Gedung Building	Ruang Class- room	Gedung Building	Ruang Class- room
(1)	(2)	(3)	(4)	(5)	(6)	(7)
1. Paal Merah	1	6	-	-	1	6
2. Talang bakung	5	38	4	19	9	57
3. Lingkar selatan	3	25	-	-	3	25
4. Eka jaya	4	23	-	-	4	23
5. Payo Selincih	4	15	1	5	5	20
Jumlah Total	17	107	5	24	22	131

Sumber : Dinas Pendidikan Nasional Kota Jambi
 Source : National Education Office of Jambi City

Tabel 4.1.2 Jumlah Murid Sekolah Dasar Menurut Jenis Kelamin dan Status Sekolah Dirinci per Kelurahan di Kecamatan Paal Merah, 2016
 Table 4.1.2 Number of Elementary School Students by Sex and Status of School by Urban Village in Paal Merah District, 2016

Kelurahan Urban Vilages	SD Negeri Government		SD Swasta Private		Jumlah Total	
	Laki-laki Male	Perem- puan Female	Laki- laki Male	Perem- puan Female	Laki- laki Male	Perem- puan Female
(1)	(2)	(3)	(4)	(5)	(6)	(7)
1. Paal Merah	78	65	-	-	78	65
2. Talang Bakung	997	954	279	265	1276	1219
3. Lingkar Selatan	827	746	-	-	827	746
4. Eka Jaya	832	840	-	-	832	840
5. Payo Selincah	922	875	-	48	922	923
Jumlah Total	3656	3480	279	313	3759	3793

Sumber : Dinas Pendidikan Nasional Kota Jambi
 Source : National Education Office of Jambi City

Tabel 4.1.3 Jumlah Guru Sekolah Dasar menurut Jenis Kelamin dan Status Sekolah Dirinci per Kelurahan di Kecamatan Paal Merah, 2016
 Table 4.1.3 Number of Elementary School Teachers by Sex and Status of School by Urban Vilage in Paal Merah District, 2016

Kelurahan Urban Vilages	SD Negeri Government		SD Swasta Private		Jumlah Total	
	Laki- laki Male	Perem- puan Female	Laki- laki Male	Perem- puan Female	Laki- laki Male	Perem- puan Female
	(1)	(2)	(3)	(4)	(5)	(6)
1. Paal Merah	2	7	-	-	2	7
2. Talang Bakung	16	45	5	28	21	73
3. Lingkar Selatan	10	47	-	-	10	47
4. Eka Jaya	8	51	-	-	8	51
5. Payo Selincah	14	47	1	7	21	54
Jumlah Total	50	197	6	35	56	232

Sumber : Dinas Pendidikan Nasional Kota Jambi
 Source : National Education Office of Jambi City

Tabel 4.1.4 Jumlah SLTP dan Ruang Kelas menurut Status Sekolah dirinci per Kelurahan di Kecamatan Paal Merah, 2016

Table 4.1.4 Number of Junior High Schools and Classroom by Status of School by Urban Vilage in Paal Merah District

Kelurahan Urban Vilages	SLTP Negeri Government		SLTP Swasta Private		Jumlah Total	
	Gedung Building	Ruang Class- room	Gedung Building	Ruang Class- room	Gedung Building	Ruang Class-room
(1)	(2)	(3)	(4)	(5)	(6)	(7)
1. Paal Merah	-	-	-	-	-	-
2. Talang Bakung	1	19	3	12	4	31
3. Lingkar Selatan	1	27	2	8	3	35
4. Eka Jaya	-	-	1	3	1	3
5. Payo Selincah	1	24	-	-	1	24
Jumlah Total	3	70	6	23	9	93

Sumber : Dinas Pendidikan Nasional Kota Jambi

Source : National Education Office of Jambi City

Tabel 4.1.5 Jumlah Murid SLTP Menurut Jenis Kelamin dan Status Sekolah Dirinci per Kelurahan di Kecamatan Paal Merah, 2016
 Table 4.1.5 Number of Junior High Schools Students by Sex and Status of School by Urban Vilage in Paal Merah District, 2016

Kelurahan Urban Vilages	SLTP Negeri Government		SLTP Swasta Private		Jumlah Total	
	Laki- laki Male	Perem- puan Female	Laki- laki Male	Perem- puan Female	Laki- laki Male	Perem- puan Female
(1)	(2)	(3)	(4)	(5)	(6)	(7)
1. Paal Merah	-	-	-	-	-	-
2. Talang Bakung	241	162	84	81	325	243
3. Lingkar Selatan	396	372	89	82	485	454
4. Eka Jaya	-	-	28	24	28	24
5. Payo Selincah	308	241	-	-	308	241
Jumlah Total	945	775	201	187	1146	962

Sumber : Dinas Pendidikan Nasional Kota Jambi
 Source : National Education Office of Jambi City

Tabel 4.1.6 Jumlah Guru SLTP Menurut Jenis Kelamin dan Status Sekolah Dirinci per Kelurahan di Kecamatan Paal Merah, 2016
 Table 4.1.6 Number of Junior High School Teachers by Sex and Status of School by Urban Village in Paal Merah District, 2016

Kelurahan Urban Vilages	SLTP Negeri Government		SLTP Swasta Private		Jumlah Total	
	Laki- laki Male	Perem- puan Female	Laki- laki Male	Perem- puan Female	Laki- laki Male	Perem- puan Female
(1)	(2)	(3)	(4)	(5)	(6)	(7)
1. Paal Merah	-	-	-	-	-	-
2. Talang Bakung	8	28	3	12	11	40
3. Lingkar Selatan	13	41	7	8	20	49
4. Eka Jaya	-	-	5	11	5	11
5. Payo Selincah	11	33	-	-	11	33
Jumlah Total	32	102	15	31	47	117

Sumber : Dinas Pendidikan Nasional Kota Jambi
 Source : National Education Office of Jambi City

Tabel 4.1.7 Jumlah Pengikut Ujian Akhir SLTP dan Kelulusan dirinci per Kelurahan di Kecamatan Paal Merah, 2016

Table 4.1.7 Number of Final Exam Participant Graduation in Junior High School level by Urban Vilage in Paal Merah District, 2016

Kelurahan Urban Villages	Jumlah Pengikut Number of Participant	Lulus Passed	Persentase Percentage
(1)	(2)	(3)	(4)
1. Paal Merah	-	-	-
2. Talang Bakung	271	271	100
3. Lingkar Selatan	387	387	100
4. Eka Jaya	28	28	100
5. Payo Selincah	193	193	100
Jumlah Total	879	879	100

Sumber : Dinas Pendidikan Nasional Kota Jambi

Source : National Education Office of Jambi City

Tabel 4.1.8 Jumlah SMA/SMK dan Ruang Kelas Menurut Status Sekolah Dirinci per Kelurahan di Kecamatan Paal Merah, 2016

Number of Senior/Vocational High Schools and Classrooms by Status of School by Urban Vilage in Paal Merah District, 2016

Kelurahan Urban Vilages	SMA/SMK Negeri Government		SMA/SMK Swasta Private		Jumlah Total	
	Gedung Building	Ruang Class-room	Gedung Building	Ruang Class-room	Gedung Building	Ruang Class-room
(1)	(2)	(3)	(4)	(5)	(6)	(7)
1. Paal Merah	-	-	-	-	-	-
2. Talang Bakung	-	-	6	58	6	58
3. Lingkar Selatan	-	-	3	32	3	32
4. Eka Jaya	-	-	1	3	1	3
5. Payo Selincah	-	-	2	22	2	22
Jumlah Total	-	-	12	115	12	115

Sumber : Dinas Pendidikan Nasional Kota Jambi

Source : National Education Office of Jambi City

Tabel 4.1.9 Jumlah Murid SMA/SMK menurut Jenis Kelamin dan Status Sekolah dirinci per Kelurahan di Kecamatan Paal Merah, 2016

Table 4.1.9 Number of Senior/Vocational High School Students by Sex and Status of School by Urban Vilage in Paal Merah District, 2016

Kelurahan Urban Vilages	SMA/SMK Negeri Government		SMA/SMK Swasta Private		Jumlah Total	
	Laki- laki	Perem- puan	Laki- laki	Perem- puan	Laki- laki	Perem- puan
	Male	Female	Male	Female	Male	Female
(1)	(2)	(3)	(4)	(5)	(6)	(7)
1. Paal Merah	-	-	-	-	-	-
2. Talang Bakung	-	-	810	845	810	845
3. Lingkar Selatan	-	-	450	347	450	347
4. Eka Jaya	-	-	39	33	39	33
5. Payo Selincah	283	318	-	-	283	318
Jumlah Total	283	318	1299	1225	1582	1543

Sumber : Dinas Pendidikan Nasional Kota Jambi

Source : National Education Office of Jambi City

Tabel 4.1.10 Jumlah Guru SMA/SMK menurut Jenis Kelamin dan Status Sekolah dirinci per Kelurahan di Kecamatan Paal Merah, 2016

Table 4.1.10 Number of Senior/Vocational High School Students by Sex and Status of School by Urban Vilage in Paal Merah District, 2016

Kelurahan Urban Vilages	SMA/SMK Negeri Government		SMA/SMK Swasta Private		Jumlah Total	
	Laki- laki Male	Perem- puan Female	Laki- laki Male	Perem- puan Female	Laki- laki Male	Perem- puan Female
(1)	(2)	(3)	(4)	(5)	(6)	(7)
1. Paal Merah	-	-	-	-	-	-
2. Talang Bakung	-	-	62	76	62	76
3. Lingkar Selatan	-	-	27	41	27	41
4. Eka Jaya	-	-	5	12	5	12
5. Payo Selincah	43	19	-	-	43	19
Jumlah Total	43	19	94	129	137	148

Sumber : Dinas Pendidikan Nasional Kota Jambi

Source : National Education Office of Jambi City

Tabel 4.1.11 Jumlah Pengikut Ujian Akhir SMA/SMK dan Kelulusan dirinci per Kelurahan di Kecamatan Paal Merah, 2016

Table 4.1.11 Number of Final Exam Participant and Graduation in Senior/Vocational High School by Urban Vilaget in Paal Merah District, 2016

Kelurahan Villages/Subdistricts	Jumlah Pengikut		
	Ujian Number of Participant	Lulus Passed	Persentase Percentage
(1)	(2)	(3)	(4)
1. Paal Merah	-	-	-
2. Talang Bakung	630	630	100
3. Lingkar Selatan	214	214	100
4. Eka Jaya	9	9	100
5. Payo Selincah	235	235	100
Jumlah Total	1088	1088	100

Sumber : Dinas Pendidikan Nasional Kota Jambi

Source : National Education Office of Jambi City

Tabel 4.1.12 Jumlah Murid Madrasah Ibtidaiyah Menurut Jenis Kelamin dan Status Sekolah Dirinci per Kelurahan di Kecamatan Paal Merah, 2016

Table 4.1.12 Number of Islamic Elementary School Students by Sex and Status of School by Urban Vilage in Paal Merah District, 2016

Kelurahan Urban Vilages	MI Negeri Government		MI Swasta Private		Jumlah Total	
	Laki- laki Male	Perem- puan Female	Laki- laki Male	Perem- puan Female	Laki- laki Male	Perem- puan Female
(1)	(2)	(3)	(4)	(5)	(6)	(7)
1. Paal Merah	-	-	62	78	62	78
2. Talang Bakung	-	-	387	262	387	262
3. Lingkar Selatan	-	-	47	57	47	57
4. Eka Jaya	-	-	47	48	47	48
5. Payo Selincah	-	-	-	-	-	-
Jumlah Total	-	-	543			

Sumber : Kantor Kementerian Agama Kota Jambi
Source : Religious Affairs Office of Jambi City

Tabel 4.1.13 Jumlah Guru Madrasah Ibtidaiyah Menurut Jenis Kelamin dan Status Sekolah Dirinci per Kelurahan di Kecamatan Paal Merah, 2016

Table 4.1.13 Number of Islamic Elementary School Teachers by Sex and Status of School by Urban Vilage in Paal Merah District, 2016

Kelurahan Urban Vilages	MI Negeri Government		MI Swasta Private		Jumlah Total	
	Laki-laki Male	Perempuan Female	Laki-laki Male	Perempuan Female	Laki-laki Male	Perempuan Female
(1)	(2)	(3)	(4)	(5)	(6)	(7)
1. Paal Merah	-	-	1	9	1	9
2. Talang Bakung	-	-	4	14	4	14
3. Lingkar Selatan	-	-	2	7	2	7
4. Eka Jaya	-	-	4	6	4	6
5. Payo Selincah	-	-	-	-	-	-
Jumlah Total	-	-	11	26	11	26

Sumber : Kantor Kementerian Agama Kota Jambi
Source : Religious Affairs Office of Jambi City

Tabel 4.1.14 Jumlah Murid Madrasah Tsanawiyah Menurut Jenis Kelamin dan Status Sekolah Dirinci per Kelurahan di Kecamatan Paal Merah, 2016
 Number of Islamic Junior High School Students by Sex and Status of Table 4.1.14 School by Urban Village in Paal Merah District, 2016

Kelurahan Urban Vilages	MTs Negeri Government		MTs Swasta Private		Jumlah Total	
	Laki- laki Male	Perem- puan Female	Laki- laki Male	Perem- puan Female	Laki- laki Male	Perem- puan Female
(1)	(2)	(3)	(4)	(5)	(6)	(7)
1. Paal Merah	-	-	-	-	-	-
2. Talang Bakung	-	-	149	150	149	150
3. Lingkar Selatan	-	-	-	-	-	-
4. Eka Jaya	382	397	-	-	382	397
5. Payo Selincah	257	269	99	107	356	376
Jumlah Total	639	666	248	257	887	923

Sumber : Kantor Kementerian Agama Kota Jambi
 Source : Religious Affairs Office of Jambi City

Tabel 4.1.15

Jumlah Guru Madrasah Tsanawiyah Menurut Jenis Kelamin dan Status Sekolah Dirinci per Kelurahan di Kecamatan Paal Merah, 2016

Table 4.1.15

Number of Islamic Junior High School Teachers by Sex and Status of School by Urban Village in Paal Merah District, 2016

Kelurahan Urban Villages	MTs Negeri Government		MTs Swasta Private			Jumlah Total
	Laki-laki Male	Perempuan Female	Laki-laki Male	Perempuan Female	Laki-laki Male	Perempuan Female
	(1)	(2)	(3)	(4)	(5)	(6)
1. Paal Merah	-	-	-	-	-	-
2. Talang Bakung	-	-	12	13	12	13
3. Lingkar Selatan	-	-	-	-	-	-
4. Eka Jaya	9	25	-	-	9	25
5. Payo Selincah	16	17	5	8	21	25
Jumlah Total	25	42	17	21	42	63

Sumber : Kantor Kementerian Agama Kota Jambi

Source : Religious Affairs Office of Jambi City

Tabel 4.1.16 Jumlah Murid Madrasah Aliyah Menurut Jenis Kelamin dan Status Sekolah Dirinci per Kelurahan di Kecamatan Paal Merah, 2016
 Table 4.1.16 Number of Islamic Senior High School Students by Sex and Status of School by Urban Vilage in Paal Merah District, 2016

Kelurahan Urban Vilages	MA Negeri Government		MASwasta Private		Jumlah Total	
	Laki- laki Male	Perem- puan Female	Laki- laki Male	Perem- puan Female	Laki- laki Male	Perem- puan Female
(1)	(2)	(3)	(4)	(5)	(6)	(7)
1. Paal Merah	-	-	-	-	-	-
2. Talang Bakung	-	-	61	73	61	73
3. Lingkar Selatan	-	-	-	-	-	-
4. Eka Jaya	191	190	-	-	191	190
5. Payo Selincah	-	-	-	-	-	-
Jumlah Total	191	190	61	73	252	263

Sumber : Kantor Kementerian Agama Kota Jambi
 Source : Religious Affairs Office of Jambi City

Tabel 4.1.17 Jumlah Guru Madrasah Aliyah Menurut Jenis Kelamin dan Status Sekolah Dirinci per Kelurahan di Kecamatan Paal Merah, 2016
 Table 4.1.17 Number of Islamic Senior High School Teachers by Sex and Status of School by Urban Vilage in Paal Merah District, 2016

Kelurahan Urban Vilages	MA Negeri Government		MASwasta Private		Jumlah Total	
	Laki-laki Male	Perem- puan Female	Laki-laki Male	Perem- puan Female	Laki-laki Male	Perem- puan Female
(1)	(2)	(3)	(4)	(5)	(6)	(7)
1. Paal Merah	-	-	-	-	-	-
2. Talang Bakung	-	-	5	6	5	6
3. Lingkar Selatan	-	-	-	-	-	-
4. Eka Jaya	11	15	-	-	11	15
5. Payo Selincah	-	-	-	-	-	-
Jumlah Total	11	15	5	6	16	21

Sumber : Kantor Kementerian Agama Kota Jambi
 Source : Religious Affairs Office of Jambi City

Tabel 4.2.1 Jumlah Fasilitas Kesehatan Menurut Jenis Dirinci per Kelurahan di Kecamatan Paal Merah, 2016

Table 4.2.1 Number of Public Health Facility by Type by Urban Vilage in Paal Merah District, 2016

Kelurahan Urban Vilages	Rumah Sakit Umum Hospital	Puskesmas Government Clinic	Puskesmas Pembantu Sub Centre of Government Clinic	Posyandu Integrated Service Post	Praktek Bidan Midwife Clinics
(1)	(2)	(3)	(4)	(5)	(6)
1. Paal Merah	1	1	-	5	2
2. Talang Bakung	1	1	-	11	4
3. Lingkar Selatan	-	1	1	12	4
4. Eka Jaya	-	-	2	7	6
5. Payo Selincah	-	1	1	9	3
Jumlah Total	2	4	4	44	19

Sumber : Dinas Kesehatan Kota Jambi

Source : Health Service of Jambi City

Paal Merah in Figures 2017

Tabel 4.2.2 Jumlah Tenaga Kesehatan Menurut Jenis Dirinci per Puskesmas di Kecamatan Paal Merah, 2016

Table 4.2.2 Number of Health Workers by Type by Government Clinics in Paal Merah District, 2016

Puskesmas Government Clinic	Tenaga Medis Medical Personnel			Tenaga Nonmedis Non Medical Personnel		
	Dokter Doctor	Perawat Nurse	Bidan/ Bides Midwife	Farmasi Pharmacy	Ahli Gizi Nutritionist	Sanitasi Sanitation
(1)	(2)	(3)	(4)	(5)	(6)	(7)
1. Paal Merah	4	10	6	3	1	2
2. Talang Bakung	4	8	10	3	1	3
3. Lingkar Selatan	2	5	18	2	1	2
4. Eka Jaya	-	-	-	-	-	-
5. Payo Selincih	3	5	10	1	1	1
Jumlah Total	13	28	36	9	4	9

Sumber : Dinas Kesehatan Kota Jambi
Source : Health Service of Jambi City

Tabel 4.2.3 Jumlah Dokter Spesialis, Dokter Umum dan Dokter Gigi Dirinci per Puskesmas di Kecamatan Paal Merah, 2016

Table 4.2.3 Number of Specialist Doctors, General Practitioners and Dentists by Government Clinics in Paal Merah District, 2016

Puskesmas Government Clinics	Dokter Spesialis Specialist Doctors	Dokter Umum General Practitioners	Dokter Gigi Dentists
(1)	(2)	(3)	(4)
1. Paal Merah	-	2	1
2. Talang Bakung	-	3	1
3. Lingkar Selatan	-	2	1
4. Eka Jaya	-	-	-
5. Payo Selincah	-	3	1
Jumlah Total	-	10	4

Sumber : Dinas Kesehatan Kota Jambi
Source : Health Service of Jambi City

Tabel 4.2.4 Jumlah Balita yang Pernah Mendapat Imunisasi Menurut Jenis Dirinci per Puskesmas di Kecamatan Paal Merah, 2016

Number of Babies Who Ever Received Immunizations by Type by Table 4.2.4 Government Clinics in Paal Merah District, 2016

Puskesmas Government Clinics	BCG	DPT			Polio			
		1	2	3	1	2	3	4
(1)	(2)	(3)	(4)	(5)	(6)	(7)	(8)	(9)
1. Paal Merah	569	909	-	529		-	-	546
2. Talang bakung	915	541	-	886		-	-	891
3. Lingkar selatan	593	626	-	526	-	-	-	532
4. Eka Jaya	-	-	-	-		-	-	-
5. Payo Selincah	-	-	-	-		-	-	-
Jumlah Total								

Tabel 4.2.4 Lanjutan
Table 4.2.4 Continued

Puskesmas Government Clinics	HEPATITIS B			Campak
	1	2	3	
(1)	(10)	(11)	(12)	(13)
1. Paal Merah	909	-	529	520
2. Talang Bakung	541	-	886	902
3. Lingkar Selatan	626	-	526	521
4. Eka Jaya	-	-	-	-
5. Payo Selincah	-	-	-	-
Jumlah Total				

Sumber : Dinas Kesehatan Kota Jambi
Source : Health Service of Jambi City

Tabel 4.2.5 Jumlah Akseptor KB Aktif Dirinci per Kelurahan di Kecamatan Paal Merah, 2016

Table 4.2.5 Number of Active Acceptors by Urban Vilage in Paal Merah District, 2016

Kelurahan Urban Vilages	IUD	Pil Oral Pill	Kondom Condom	Sunti- Kan Injec- Tion	Implant	MO	Jumlah Total
(1)	(2)	(3)	(4)	(5)	(6)	(7)	(8)
1. Paal Merah	81	395	28	662	54	42	1262
2. Talang Bakung	105	701	53	1334	71	60	2324
3. Lingkar Selatan	101	485	45	942	94	44	1711
4. Eka Jaya	146	1083	55	1732	104	52	3172
5. Payo Selincah	41	497	47	706	18	22	1331
Jumlah Total	474	3161	228	5376	341	220	9800

Sumber : PLKB Kecamatan Paal Merah

Source :Controlled Birth Instructor of Paal Merah District

Tabel 4.2.6 Banyaknya Keluarga Pra Sejahtera dan Sejahtera di Kecamatan Paal Merah, 2016

Table 4.2.6 Number of Pre-prosperous and Prosperous Family in Paal Merah District, 2016

Kecamatan District	Pra Sejahtera Pre- Prosperous	Keluarga Sejahtera Prosperous Family				Jumlah Total
		I	II	III	III +	
(1)	(2)	(3)	(4)	(5)	(6)	(7)
1. Paal Merah	102	1949	949	-	-	3000
2. Talang Bakung	238	3257	1643	-	-	5138
3. Lingkar Selatan	151	2392	1291	-	-	3834
4. Eka Jaya	218	3708	2307	-	-	6233
5. Payo Selincah	129	1978	957	-	-	3064
Jumlah Total	838	13284	7147	-	-	21269

Sumber : PLKB kec Paal Merah

Source : Controlled Birth Instructor of Paal Merah District

Tabel 4.3.1 Jumlah Pemeluk Agama Dirinci per Kelurahan di Kecamatan Paal Merah, 2016

Table 4.3.1 Number of Religion Adherents by Urban Vilage in Paal Merah District, 2016

Kelurahan Urban Vilages	Islam Moslem	Katholik Catholic	Protestan Protestan	Hindu	Budha Budhist	Khong- Huchu
(1)	(2)	(3)	(4)	(5)	(6)	(7)
1. Paal Merah	12.519	157	102	29	52	49
2. Talang Bakung	22.692	195	121	73	36	25
3. Lingkar Selatan	16.345	174	105	125	112	71
4. Eka Jaya	23.677	169	206	124	78	58
5. Payo Selincah	12.699	152	164	95	52	53
Jumlah Total	87.932	847	698	446	330	256

Sumber : KUA Kecamatan Jambi Selatan

Source : Religious Affairs Office of Paal Merah District

Tabel 4.3.2

Jumlah Tempat Ibadah Dirinci per Kelurahan di Kecamatan Paal Merah, 2016

Table 4.3.2

Number of Religious Centres by Urban Vilage in Paal Merah District, 2016

Kelurahan Urban Vilages	Mesjid Mosque	Langgar Private Mosque	Gereja Chruch	Vihara	Pura
(1)	(2)	(3)	(4)	(5)	(6)
1. Paal Merah	11	9	3	-	-
2. Talang Bakung	9	8	3	1	-
3. Lingkar Selatan	12	11	-	-	-
4. Eka Jaya	17	15	1	-	-
5. Payo Selincih	6	15	1	1	1
Jumlah Total	55	58	8	2	1

Sumber : KUA Kecamatan Jambi Selatan

Source : Religious Affairs Office of Paal Merah District

Tabel 4.3.3 Jumlah Kejadian Nikah, Talak ,Cerai dan Rujuk Dirinci per Kelurahan di Kecamatan Paal Merah, 2016

Table 4.3.3 Number of Genesis Marriages, Divorces, Divorce and Reconciliation by Urban Vilage in Paal Merah District, 2016

Kelurahan Urban Vilages	Nikah Mariages	Thalak Disvorces	Cerai Separation	Rujuk Reconciliation
(1)	(2)	(3)	(4)	(5)
1. Paal Merah	100	-	-	-
2. Talang Bakung	82	1	-	-
3. Lingkar Selatan	143	-	-	-
4. Eka Jaya	137	-	-	-
5. Payo Selincah	55	-	-	-
Jumlah Total	517	1	-	-

Sumber : KUA Kecamatan Paal Merah

Source : Religious Affairs Office of Paal Merah District

Tabel 4.3.4 Jumlah Ulama, Mubaligh dan Khotib Dirinci per Kelurahan di Kecamatan Paal Merah, 2016

Table 4.3.4 Number of Ulema, Mubaligh and Preachers by Urban Vilage in Paal Merah District, 2016

Kelurahan Urban Vilages	Ulama Ulema	Mubaligh Mubaligh	Khotib Preachers
(1)	(2)	(3)	(4)
1. Paal Merah	10	10	23
2. Talang Bakung	12	12	26
3. Lingkar Selatan	8	8	32
4. Eka Jaya	12	12	30
5. Payo Selincah	10	10	24
Jumlah Total	52	52	135

Sumber : KUA Kecamatan Jambi Selatan

Source : Religious Affairs Office of Paal Merah District

Tabel 4.3.5 Jumlah Jemaah Haji yang Diberangkatkan Menurut Jenis Kelamin Di Kecamatan Paal Merah, 2007-2016

Table 4.3.5 Number of Pilgrims Who Departured by Sex in Paal Merah District, 2007-2016

Tahun Years	Laki-laki Male	Perempuan Female	Jumlah Total
(1)	(2)	(3)	(4)
2007	73	109	182
2008	69	81	150
2009	66	95	161
2010	60	90	150
2011	69	91	160
2012	90	111	201
2013	97	113	210
2014	72	91	163
2016	29	34	163

Sumber : KUA Kecamatan Paal Merah

Source : Religious Affairs Office of Paal Merah District

Tabel 4.4.1 Jumlah Fasilitas Olahraga Menurut Jenis Dirinci per Kelurahan di Kecamatan Paal Merah, 2016

Table 4.4.1 Number of Sports Facilities by Type by Urban Village in Paal Merah District, 2016

Kelurahan Urban Vilages	Lapangan Sepak Bola Soccer Field	Lapangan Bola Voli Volly Field	Lapangan Bulu Tangkis Badminton Field	Meja Tenis Meja Tennis Table Field	Tempat Latihan Beladiri Martial Art Gym
(1)	(2)	(3)	(4)	(5)	(6)
1. Paal Merah	-	1	1	1	-
2. Talang bakung	1	1	1	-	1
3. Lingkar selatan	-	1	-	1	-
4. Eka jaya	1	3	3	-	1
5. Payo Selincah	1	3	2	-	-
Jumlah Total	3	9	7	2	2

Sumber : Badan Pusat Statistik Kota Jambi

Source : Statistics of Jambi City

Tabel 4.4.2 Jumlah Keluarga Menurut Sumber Penerangan Utama Dirinci per Kelurahan di Kecamatan Paal Merah, 2016
 Table 4.4.2 Number of Households by Main Lighting by Urban Vilage in Paal Merah District, 2016

Kelurahan Urban Vilages	Sumber Penerangan Utama Main Lighting		Jumlah Total
	Listrik PLN PLN Electricity	Listrik Non PLN Non PLN Electricity	
(1)	(2)	(3)	(4)
1. Paal Merah	4.010	-	4.010
2. Talang Bakung	6.820	-	6.820
3. Lingkar Selatan	4.126	-	4.126
4. Eka Jaya	4.676	-	4.676
5. Payo Selincah	3111	-	3111
Jumlah Total	22.243	-	22.243

Sumber : Badan Pusat Statistik Kota Jambi
 Source :Statistics of Jambi City

PERTANIAN
Agriculture

5

<http://jambikob.go.id>

<http://jambikota.bps.go.id>

V. PERTANIAN

Kecamatan Paal merah adalah salah satu kecamatan di Kota Jambi yang memiliki potensi pertanian.

Lahan pertanian di Paal merah hanya terpusat di kelurahan-kelurahan yang berada di pinggiran Paal merah.

Lahan pertanian terdapat di semua kelurahan yakni Paal Merah, Talang Bakung, Lingkar Selatan, Eka Jaya dan Payo Selincah.

Kelurahan-kelurahan yang lain berada di tengah Paal merah dan merupakan sentra ekonomi untuk kecamatan ini.

Ayam buras dan itik yang paling banyak diusahakan di semua kelurahan di Paal merah.

V. AGRICULTURE

Paal merah District is the one of district at Jambi City with agriculture potential.

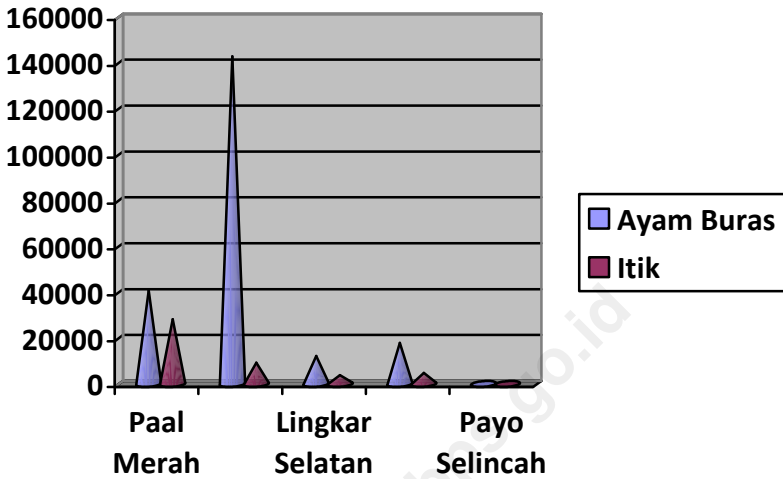
The land areas of agriculture at Paal merah District is only center at the urban villages suburbs Paal merah District.

The land areas is at Paal Merah, Talang Bakung, Lingkar Selatan, Eka Jaya and Payo Selincah

The other urban villages locate in the center of Paal merah District and they are an economic center.

Village hen and duck are the most livestock maintained in all urban village at Paal merah District.

Grafik 5.1 Populasi Ayam Buras dan Itik Menurut Kelurahan di Paal merah 2016
Graph. 5.1 Population of Village Hen and Duck by Type by Urban Villages In Paal merah District, 2016



Tabel 5.1 Luas Panen dan Produksi Tanaman Sayur-sayuran menurut Kelurahan di Kecamatan Paal merah 2016
Table 5.1 Harvest Areas and production of Vegetables by Urban Vilage In Paal merah District, 2016

Keluarahan Urban Vilages	Petsai/Sawi Chinesse Cabbage		Kacang Panjang Long Beans	
	Luas (Ha) Areas (Ha)	Prod (ton) Prod (Tons)	Luas (Ha) Areas (Ha)	Prod (ton) Prod (tons)
(1)	(2)	(3)	(4)	(5)
1. Paal merah	51	714	5	75
2. Talang bakung	9	126	1	15
3. Lingkar selatan	56	784	2,5	37,5
4. Eka Jaya	6	84	-	-
5. Payo Selincah	-	-	-	-
Jumlah Total	122	1708	8,5	127,5

Tabel 5.1 Lanjutan
Table 5.1 Continued

Keluarahan Urban Vilages	Terong Eggplant		Buncis Beans	
	Luas (Ha) Areas (Ha)	Prod (ton) Prod (Tons)	Luas (Ha) Areas (Ha)	Prod (ton) Prod (tons)
(1)	(2)	(3)	(4)	(5)
1. Paal merah	4	60	-	-
2. Talang bakung	1	15	-	-
3. Lingkar selatan	1	15	-	-
4. Eka jaya	-	-	-	-
5. Payo Selincah	-	-	-	-
Jumlah Total	6	90	-	-

Tabel 5.1 Lanjutan
Table 5.1 Continued

Keluarahan Urban Vilages	Kisik Squash		Mentimun Cucumber	
	Luas (Ha) Areas (Ha)	Prod (ton) Prod (Tons)	Luas (Ha) Areas (Ha)	Prod (ton) Prod (tons)
(1)	(2)	(3)	(4)	(5)
1. Paal merah	3	36	6	96
2. Talang bakung	0,5	6	2	32
3. Lingkaran selatan	-	-	2,5	40
4. Eka jaya	-	-	-	-
5. Payo Selincah	-	-	-	-
Jumlah Total	3,5	42	10,5	168

Tabel 5.1 Lanjutan
Table 5.1 Continued

Keluarahan Urban Vilages	Bayam Spinach		Kangkung Kale	
	Luas (Ha) Areas (Ha)	Prod (ton) Prod (Tons)	Luas (Ha) Areas (Ha)	Prod (ton) Prod (tons)
(1)	(2)	(3)	(4)	(5)
1. Paal merah	33	396	40	440
2. Talang bakung	10	120	9	99
3. Lingkar selatan	48	576	45	495
4. Eka jaya	84	1008	84	924
5. Payo Selincah	-	-	-	-
Jumlah Total	175	2100	178	1958

Sumber : UPTD Pertanian Paal merah
Source : Agricultural Office Unit of Paal merah Distric

Tabel 5.2 Populasi Ternak Menurut Jenis Dirinci per Kelurahan di Kecamatan Paal merah, 2016
Table 5.2 Population of Livestock by Type by Urban Villages In Paal merah District, 2016

Desa/Kelurahan Villages/ Subdistricts	Ternak Besar Big Livestock		Ternak Kecil Small Livestock		
	Kerbau Buffalos	Sapi Cattles	Kambing Goats	Domba Sheeps	Babi Pigs
(1)	(2)	(3)	(4)	(5)	(6)
1. Paal Merah	-	7	14	-	-
2. Talang Bakung	-	24	62	-	-
3. Lingkar Selatan	-	-	3	-	-
4. Eka Jaya	-	99	8	-	-
5. Payo Selicah	-	-	-	-	-
Jumlah Total	-	130	87	-	-

Sumber : Dinas Peternakan Kota Jambi
Source : Animal Husbandry of Jambi City

Tabel 5.3 Populasi Ternak Unggas Menurut Jenis Dirinci per Kelurahan di Kecamatan Paal merah, 2016
 Table 5.3 Population of Livestock by Type by Urban Villages In Paal merah District, 2016

Desa/Kelurahan Urban Villages	Ayam Buras Village Hen	Ayam Ras Pedaging Broiler	Ayam Ras Petelur Layer	Itik Duck
(1)	(2)	(3)	(4)	(5)
1. Paal Merah	612	-	-	17
2. Talang Bakung	892	-	45000	-
3. Lingkar Selatan	1175	-	-	186
4. Eka Jaya	1700	-	-	46
5. Payo Selincah	-	-	-	16
Jumlah Total	4379	-	45000	265

Sumber : Dinas Peternakan Kota Jambi
 Source : Animal Husbandry of Jambi City

EKONOMI
ECONOMICS

6

<http://jambikob.go.id>

<http://jambikota.bps.go.id>

VI. EKONOMI

Paal Merah merupakan kecamatan yang kegiatan perekonomiannya cukup baik di Kota Jambi.

Hal ini terlihat dari banyaknya perusahaan industri baik besar, kecil, maupun rumah tangga.

Di Paal Merah juga banyak terdapat unit usaha yang menjadi salah satu sumber penghasilan penduduk Paal Merah maupun penduduk kecamatan sekitarnya.

Di Paal Merah pun saat ini sudah terdapat 3 (tiga) hotel baik hotel dengan kategori melati maupun bintang.

VI. ECONOMICS

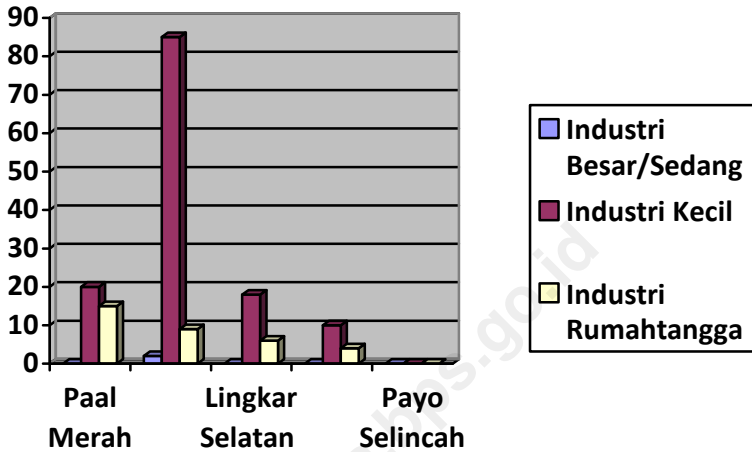
Paal Merah is a district that economic activity is quite good in the city of Jambi.

It can be seen from many industrial companies with specification large, small, or households.

In Paal Merah are also many business units. That is be one source of people's income of South Jambi or surrounding.

Now, there are 3 (three) hotels in Paal Merah with category non-star or star sign hotel.

Grafik 6.1 Jumlah Perusahaan Industri Besar/Sedang, Industri Kecil, dan Industri Rumahtangga Dirinci per Kelurahan di Kecamatan Paal Merah, 2016
 Graph 6.1 Number of Large/Medium Industries, Small Industries and Industrial Households by Urban Village in Paal Merah District, 2016



Tabel 6.1 Jumlah Perusahaan Industri Besar/Sedang, Industri Kecil, dan Industri Rumahtangga Dirinci per Kelurahan di Kecamatan Paal Merah, 2016

Table 6.1 Number of Large/Medium Industries, Small Industries and Industrial Households by Urban Village in Paal Merah District, 2016

Kelurahan Urban Villages	Industri Besar/Sedang Large/Medium Industries	Industri Kecil Small Industries	Industri Rumahtangga Industrial Households
(1)	(2)	(3)	(4)
1. Paal Merah	-	20	15
2. Talang Bakung	2	85	9
3. Lingkar Selatan	-	18	6
4. Eka Jaya	-	10	4
5. Payo Selincah			
<hr/>			
Jumlah Total			

Sumber : Kantor Kecamatan Paal Merah

Source : District Office of Paal Merah

Tabel 6.2 Jumlah Tenaga Kerja Industri Kecil dan Industri Rumah tangga Dirinci per Kelurahan di Kecamatan Paal Merah, 2016
 Table 6.2 Number of Small Industry and Industrial Household Workers by Urban Village in Paal Merah District, 2016

Kelurahan Urban Villages	Industri Kecil Small Industry	Industri Rumah tangga Industrial Household
(1)	(2)	(3)
1. Paal Merah	28	10
2. Talang Bakung	182	5
3. Lingkar Selatan	30	12
4. Eka Jaya	40	3
5. Payo Selincah		
Jumlah Total		

Sumber : Kantor Kecamatan Paal Merah
 Source : District Office of Paal Merah

Tabel 6.3 Jumlah Pasar Dirinci per Kelurahan di Kecamatan Paal Merah, 2016

Table 6.3 Number of Market by Urban Village in Paal Merah District, 2016

Kelurahan Urban Villages	Pasar Markets
(1)	(2)
1. Paal Merah	-
2. Talang Bakung	-
3. Lingkar Selatan	-
4. Eka Jaya	-
5. Payo Selincah	-
Jumlah Total	-

Sumber : Potensi Desa 2016, BPS Kota Jambi

Source : Village Potential 2016, Statistics of Jambi City

Tabel 6.4 Jumlah Unit Usaha Kegiatan Ekonomi Menurut Jenis Dirinci per Kelurahan di Kecamatan Paal Merah, 2016

Table 6.4 Number of Economic Activity Business Units by Type by Urban Village in Paal Merah District, 2016

Kelurahan Urban Villages	Restoran/ Rumah makan Restaurant	Warung Kopi Cafee	Warung Gado- gado Small Shop	Toko Shop	Mini market Stall
(1)	(2)	(3)	(4)	(5)	(6)
1. Paal Merah	10	22	10	210	6
2. Talang Bakung	16	10	14	150	6
3. Lingkar Selatan	10	7	10	158	6
4. Eka Jaya	5	10	5	130	-
5. Payo Selincah					
Jumlah Total					

Sumber : Potensi Desa 2016, BPS Kota Jambi

Source : Village Potential 2016, Statistics of Jambi City

Tabel 6.5 Jumlah Jasa Perorangan Menurut Jenis Usaha Dirinci per Kelurahan di Kecamatan Paal Merah, 2016

Table 6.5 Number of Personal Services by Type of Business by Urban Village in Paal Merah District, 2016

Kelurahan Urban Villages	Tukang Cukur Barbers	Tukang Jahit Tailors	Salon Salons
(1)	(2)	(3)	(5)
1. Paal Merah	4	3	2
2. Talang Bakung	7	6	3
3. Lingkar Selatan	4	6	4
4. Eka Jaya	1	5	2
5. Payo Selincah			
Jumlah Total			

Sumber : Kantor Kecamatan Paal Merah

Source : District Office of Paal Merah

Tabel 6.6 Jumlah Hotel dan Kamar Hotel Dirinci per Kelurahan di Kecamatan Paal Merah, 2016

Table 6.6 Number of Hotel and Total Room by Urban Village in Paal Merah District, 2016

Kelurahan Urban Village	Jumlah Hotel Quantity	Jumlah Kamar Number of Room
(1)	(2)	(3)
1. Paal Merah	1	14
2. Talang bakung	-	-
3. Lingkar selatan	-	-
4. Eka jaya	-	-
5. Payo Selincah	2	44
Jumlah Total	3	58

Sumber : Badan Pusat Statistik Kota Jambi

Sumber : Statistics of Jambi City

Tabel 6.7 Banyaknya Kantor Pos dan Pos Pembantu Dirinci per Kelurahan di Kecamatan Paal Merah 2009 - 2016

Table 6.7 Number of Post Office and Accomplish by Urban Village in Paal Merah District 2009 - 2016

Kelurahan Urban Village	2009	2010	2011	2012	2016
(1)	(2)	(3)	(4)	(5)	(6)
1. Paal Merah	-	-	-	-	-
2. Talang Bakung	-	-	-	1	1
3. Lingkar Selatan	-	-	-	-	1
4. Eka Jaya	-	-	-	-	-
5. Payo Selincah	-	-	-	1	1
Jumlah				2	3
Total					

Sumber : Badan Pusat Statistik Kota Jambi

Sumber : Statistics of Jambi City

FINANCE
Keuangan



<http://jambikab.go.id>

<http://jambikota.bps.go.id>

<http://jambikota.bps.go.id>

VII. KEUANGAN

Realisasi penerimaan PBB di Paal Merah tahun 2016 hanya sebesar 100,6 persen. Kondisi ini meningkat jika dibandingkan dengan realisasi penerimaan PBB tahun 2015.

Kelurahan dengan realisasi penerimaan PBB terbesar adalah Kelurahan PaalMerah 48,76 persen dan yang terkecil adalah Kelurahan Eka Jaya sebesar 34,73 persen.

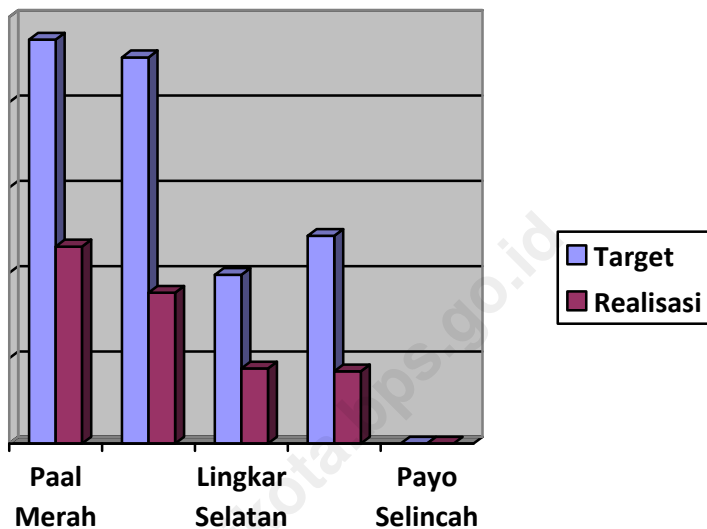
VII. FINANCE

Realized PBB in Paal Merah 2016 only amounted to 100,6 percent . This condition decreased compare with PBB in 2015

The urban village with the largest realized PBB is PaalMerah about 48.76 percent and the smallest is Eka Jaya about 34.73 percent.

Grafik 7.1 Target dan Realisasi Penerimaan PBB Dirinci per Kelurahan di Kecamatan Paal Merah, 2016

Graph 7.1 Target and Realization of Soil and Building Tax by Urban Village in Paal Merah District, 2016



Tabel 7.1 Target dan Realisasi Penerimaan PBB Dirinci per Kelurahan di Kecamatan Paal Merah, 2016

Table 7.1 Target and Realization of Soil and Building Tax by Urban Village in Paal Merah District, 2016

Kelurahan Urban Villages	Target Target	Realisasi Realization	Persentase Percentage
(1)	(2)	(3)	(4)
Paal Merah	1.701.503.254	584.339.535	34,29
Talang Bakung	1.511.348.328	713.387.718	42,20
Lingkar Selatan	517.567.298	393.379.839	76,00
Eka Jaya	665.599.368	385.229.954	57,87
Payo Selincah	996.599.983	696.517.275	70,04
Jumlah	5.392.618.231	2.772.854.321	54,41

Sumber : Kantor Camat Paal Merah

Source : District Office of Paal Merah

DATA

MENCERDASKAN BANGSA



**BADAN PUSAT STATISTIK
KOTA JAMBI**

Jl. Basuki Rahmat, Kota Baru, Jambi 36128

Telp/Faks (0741) 40539

Email: bps1571@bps.go.id
