

Katalog: 1102001.1571040



KECAMATAN
PASAR JAMBI
DALAM ANGKA **2017**



**BADAN PUSAT STATISTIK
KOTA JAMBI**



KECAMATAN
PASAR JAMBI
DALAM ANGKA **2017**

KECAMATAN PASAR JAMBI DALAM ANGKA 2017

PASAR JAMBI DISTRICT IN FIGURES 2017

No. Publikasi / Publication Number : 1571040.1709

Katalog BPS / BPS Catalogue : 1102001.1571.040

Ukuran Buku / Book Size : 21 cm X 15 cm

Jumlah Halaman / Number of Pages: xvi + 64 halaman / pages

Naskah / Manuscript :

Badan Pusat Statistik Kota Jambi

BPS- Statistics of Jambi Municipality

Penyunting / Editor :

Badan Pusat Statistik Kota Jambi

BPS- Statistics of Jambi Municipality

Gambar dan Grafik / Charts :

Badan Pusat Statistik Kota Jambi

BPS- Statistics of Jambi Municipality

Gambar Kulit / Cover Design :

Badan Pusat Statistik Kota Jambi

BPS- Statistics of Jambi Municipality

Diterbitkan oleh / Published by :

Badan Pusat Statistik Kota Jambi

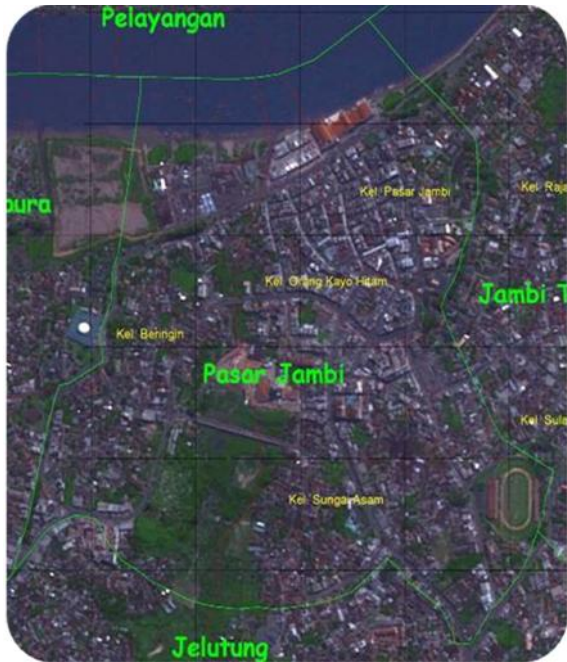
BPS- Statistics of Jambi Municipality

Dilarang menungumkan, mendistribusikan, mengomunikasikan, dan/ atau menggandakan sebagian atau seluruh isi buku ini untuk tujuan komersial tanpa izin tertulis dari Badan Pusat Statistik

Prohibited to announce, distribute, communicate, and/ or copy part or all of this book for commercial purpose without permission from BPS- Statistic Indonesia

<http://jambikota.bps.go.id>

PETA KECAMATAN PASAR JAMBI



SADAR STATISTIK

Penyelenggara :

Sadar untuk menggunakan teknik statistik yang tepat guna dan menyajikan data statistik yang diperlukan konsumen secara tepat waktu, akurat dan mudah dipahami.

Responden :

Sadar untuk memberikan jawaban apa adanya sesuai dengan kenyataan tanpa ragu-ragu.

Pengguna :

Sadar untuk memahami metode, konsep/ definisi serta memanfaatkan data statistik secara optimal.

<http://jambikota.bps.go.id>

AWARE OF STATISTICS

Organizers :

Conscious effort to use statistical techniques and present the necessary statistical data to the data consumers in a timely, accurate and easy to be understood.

Respondents :

Aware to provide answers as it is, consistent with the fact and without hesitation.

Users :

Aware to understand the methods, concepts/ definitions and optimally utilize statistical data

<http://jambikota.bpp.go.id>



KATA PENGANTAR

Buku Pasar Jambi Dalam Angka adalah salah satu publikasi yang diterbitkan tiap tahun. Publikasi yang merupakan hasil kerjasama antara Camat Pasar Jambi dengan Mantri Statistik ini dapat digunakan untuk melihat tingkat pembangunan yang telah dilaksanakan dan juga untuk menjadi tolak ukur pengambilan kebijaksanaan pemerintah pada pembangunan yang akan datang.

Terima kasih saya ucapkan pada Camat Pasar Jambi, Lurah, Dinas Instansi terkait dan semua pihak yang telah ikut membantu hingga selesainya penerbitan buku ini.

Saya mengakui bahwasanya buku ini masih jauh dari sempurna. Untuk itu kritik dan saran membangun dari semua pihak kami harapkan guna perbaikan dimasa yang akan datang. Semoga buku ini dapat bermanfaat bagi pengguna data.

Jambi, September 2017
Koordinator Statistik Kecamatan Pasar
Jambi

DARUSSALAM
NIP.19670308 198903 1 003



PREFACE

Pasar Jambi in Figures is a comprehensive publication published annually. This publication is made by the cooperation of Sub-district Head of Pasar Jambi with his Statistics Official. This publications is use to monitoring the development held by government and can be used as a measuring rod of adopting regional policies in the future development.

I thanked Pasar Jambi Sub-district Head, Sub-districts Head, and various government institutions and all who involved in the making of this book.

I admit this book is far from perfect, so comments and suggestions to improve the content of this book are always welcome due to the betterment of this book in the future. Hopefully this book is useful for all data consumer.

Jambi, September 2017
Pasar Jambi Statistics Official

DARUSSALAM
NIP. 19670308 198903 1 003

DAFTAR ISI/ TABLE OF CONTENTS

Halaman/ Page

Sambutan Camat Pasar Jambi/Acknowledgement Fr. Psr. Jambi Dist. Head.....	vii
Kata Pengantar/ Foreword	ix
Daftar Isi/ Table of Contents	xi
Daftar Grafik/ Graph List.....	xvi
BAB. 1. LETAK GEOGRAFIS GEOGRAPHICAL	
1.1 Perkembangan Curah Hujan dan Hari Hujan Kota Jambi Tahun 2015- 2016.....	
Trend of Rainfall and Rain-day in Jambi Municipality 2015-2016	5
1.2 Luas Wilayah Kelurahan dalam Kecamatan Pasar Jamb Tahun 2016.....	
Land Area by Sub-District in Pasar Jambi District Tahun 2016	6
BAB. 2. PEMERINTAHAN GOVERNMENT	
2.1. Nama-nama Pejabat Pemerintahan Kecamatan Pasar Jambi Tahun 1968 – Sekarang	11-12
Pasar Jambi Sub-district Government officials, 1968-Now	
2.2. Nama-nama Pejabat Pemerintahan Dinas Vertikal Kecamatan Pasar Jambi Tahun 2016	13
Pasar Jambi Sub-district Vertical Government Officials, 2016	
2.3. Nama-nama Pejabat Kelurahan Dalam Kecamatan Pasar Jambi Tahun 2016.....	14
Sub-district Head Officials in Pasar Jambi District, 2016	
2.4. Banyaknya Kantor Kelurahan, Balai Desa, Pos Keamanan Dirinci Per Kelurahan Dalam Kecamatan Pasar Jambi Tahun 2016.....	15
Number of Sub-district Office, Meeting Hall and Guard Post by Sub- district in Pasar Jambi Subdistrict, 2016	

2.5. Banyaknya Lingkungan, Rukun Warga, Rukun Tetangga Dirinci Per Kelurahan Dalam Kecamatan Pasar Jambi Tahun 2016	16
Number of Surroundings, and administrative units by Sub-district in Pasar Jambi District,2016	
BAB. 3. PENDUDUK	
POPULATION	
3.1. Penduduk Menurut Jenis Kelamin Dirinci Per Kelurahan Dalam Kecamatan Pasar Jambi Tahun 2016.....	22
Population by sex and Sub-district in Pasar Jambi District,2016	
3.2. Penduduk Menurut Kelompok Umur dan Jenis Kelamin Dirinci Per Kelurahan Dalam Kecamatan Pasar Jambi Tahun 2016.....	23
Population by age group, sex Sub-district in Pasar Jambi District,2016	
3.3. Rata-rata Kepadatan Penduduk Per KM2 Dirinci Per Kelurahan Dalam Kecamatan Pasar Jambi Tahun 2016.....	24
Population Density Average by square km and sub-district in Pasar Jambi District, 2016	
3.4. Rata-rata Penduduk Per Kepala Keluarga Dirinci Per Kelurahan Dalam Kecamatan Pasar Jambi Tahun 2016.....	25
Population Average per head of Family by Sub-district in Pasar Jambi District,2016	
3.5. Sex Ratio Penduduk Dirinci Per Kelurahan Dalam Kecamatan Pasar Jambi Tahun 2016	26
Population sex Ratio by Sub-district in Pasar Jambi District,2016	
3.6. Persentase Penduduk Dirinci Per Kelurahan Dalam Kecamatan Pasar Jambi Tahun 2016.....	27
Population Percentage by sub-district in Pasar Jambi District, 2016	
3.7. Penduduk 10 Tahun Keatas Menurut Mata Pencahariannya Per Kelurahan Dalam Kecamatan Pasar Jambi Tahun 2016.....	28-31
Above 10 Years of age population by means of livelihood and Sub-district in Pasar Jambi Sbdistrict, 2016	

BAB. 4. SOSIAL
SOCIAL

- 4.1. Banyaknya Karang Taruna, Unit Olah Raga dan Sarana Olah Raga Dirinci Per Kelurahan Dalam Kecamatan Pasar Jambi Tahun 2016.....
Number of Neighborhood youth Associaton,Sport unit and means of sport by Sub-district in Pasar Jambi District,2016 37
- 4.2. Banyaknya Sarana Pendidikan Dirinci Menurut Kelurahan Dalam Kecamatan Pasar Jambi Tahun 2016
Number of Means of Education by Sub-district in Pasar Jambi District,2016 38-39
- 4.3. Banyaknya Murid Yang Duduk Dibangku Sekolah Dirinci Menurut Tingkat Pendidikan Per Kelurahan Dalam Kecamatan Pasar Jambi Tahun 2016
Number of Primary School student by sex and Sub-district in Pasar Jambi District,2016 40
- 4.4. Banyaknya Tenaga Pendidik Dirinci Menurut Tingkat Pendidikan Per Kelurahan Dalam Kecamatan Pasar Jambi Tahun 2016.....
Number of Primary school educator by sex and Sub-district in Pasar Jambi District, 2016 41
- 4.5. Banyaknya Penduduk Menurut Jenis/Tingkat Pendidikan Per Kelurahan Dalam Kecamatan Pasar Jambi Tahun 2016
Number of population by Edcation level and Sub-district In Pasar Jambi Distirict, 2016 42-43
- 4.6. Banyaknya Sarana Kesehatan Menurut Jenisnya Per Kelurahan Dalam Kecamatan Pasar Jambi Tahun 2016.....
Number of Means of healt by Type and Sub-district in Pasar Jambi District,2016 44-45
- 4.7. Banyaknya PUS dan Akseptor KB Dirinci Menurut Metode Yang Digunakan Per Kelurahan Dalam Kecamatan Pasar Jambi Tahun 2016.....
Number of Fertile couple and Family planning Acceptor by used Method and Sub-district in Pasar Jambi Distirict, 2016 46-48

4.8. Banyaknya Penduduk Pemeluk Agama Dirinci Per Kelurahan Dalam Kecamatan Pasar Jambi Tahun 2016..... Number of Adherent of Religion by Sub-district in Pasar Jambi District, 2016	49-50
4.9. Banyaknya Kejadian Nikah, Talak dan Rujuk Dirinci Per Kelurahan Dalam Kecamatan Pasar Jambi Tahun 2016..... Number of Married ,Divorce and Reconciliation cases by Sub-district in Pasar Jambi District, 2016	51
4.10. Banyaknya Sarana Peribadatan Dirinci Menurut Jenisnya Per Kelurahan Dalam Kecamatan Pasar Jambi Tahun 2016..... Number of Observance of Religios Duties by Types in Pasar Jambi District, 2016	52-53
 BAB. 5. PERDAGANGAN DAN KEUANGAN TRADING AND FINANCE	
5.1. Banyaknya Perumahan Penduduk Menurut Jenis Bangunan Per Kelurahan Dalam Kecamatan Pasar Jambi Tahun 2016..... Number of occupant housing by construction types and Sub-district in Pasar Jambi District,2016	58
5.2. Banyaknya Alat Transportasi/Kendaraan Dirinci Menurut Jenisnya Per Kelurahan Dalam Kecamatan Pasar Jambi Tahun 2016 Number of transportation Instrument/vehicles by types and Sub-district in Pasar Jambi District,2016	59
5.3. Banyaknya Media Penerangan Dirinci Menurut Jaringan Per Kelurahan Dalam Kecamatan Pasar Jambi Tahun 2016..... Number of Information media by network per Sub-district in Pasar Jambi District, 2016	60

BAB. 6. EKONOMI
ECONOMY

- 6.1. Nama-nama Pasar dalam Kecamatan Pasar Jambi Dirinci Menurut Banyaknya Toko, Kios, dan Petak Tahun 2016..... 66
Markets in Pasar Jambi District by number of shop, store and rows, 2016
- 6.2. Banyaknya Banyaknya Usaha Dirinci Menurut Jenis Usaha Di Kecamatan Pasar Jambi Tahun 2016..... 67-69
Number of Business by Types and amount in Pasar Jambi District, 2016
- 6.3. Daftar Nama Hotel, Wisma, Penginapan, Jumlah Kamar, tempat Tidur dan Tenaga Kerja Dalam Kecamatan Pasar Jambi Tahun 2016 70-71
List of Hotel,public building, inn, room, bed and workers in Pasar Jambi District, 2016
- 6.4. Perkembangan Penerimaan PBB TA 2016 Per Kelurahan Dalam Kecamatan Pasar Jambi 72
Trend Revenue of soil and structure taxes 2016 budgetary fiscal year by Sub-district in Pasar Jambi District

DAFTAR GRAFIK
Graph List

Grafik / Graph	Halaman/Page
1.1 Persentase Luas Kecamatan Pasar Jambi Menurut Kelurahan Tahun 2016..... Percentage of Pasar Jambi District Land Area by Sub-district, 2016	4
2.1 Persentase Jumlah RT pada Tiap Kelurahan di Kecamatan Pasar Jambi Tahun 2016..... Percentage of Total Neighborhoods in Each Sub-district in Pasar Jambi District, 2016	10
3.1 Kepadatan Penduduk Kecamatan Pasar Jambi per Kelurahan Tahun 2016..... Population density per sub-district in Pasar Jambi District, 2016	21
4.1 Banyaknya Sekolah TK, SD, SLTP dan SLTA di Pasar Jambi, 2016..... Numbers of Kindergarten, Elementary School, Junior High School, and Senior High School at Pasar Jambi, 2016	36
5.1 Banyaknya Alat Transportasi Dirinci Menurut Jenisnya di Kecamatan Pasar Jambi Tahun 2016..... The Number of Transportation Vehicles by Kind in Pasar Jambi District, 2016	57
6.1 Penerimaan PBB Tahun 2016 per Kelurahan Dalam Kecamatan Pasar Jambi (Ribuan Rp)..... Land and Property Tax Revenues in Pasar Jambi District by Sub-district, 2016 (Thousands Rp)	65

LETAK GEOGRAFIS
Geographical



<http://jambikom.bpp.go.id>

<http://jambikota.bps.go.id>

I. LETAK GEOGRAFIS

Kecamatan Pasar Jambi terletak di tengah-tengah Kota Jambi, dengan ketinggian rata-rata 38 M dari permukaan Laut. Batas-batas Kecamatan Pasar Jambi:

Sebelah Utara berbatas dengan Sungai Batang Hari

Sebelah Selatan berbatas dengan Kecamatan Jelutung

Sebelah Timur berbatas dengan Kecamatan Jambi Timur

Sebelah Barat berbatas dengan Kecamatan Jelutung dan Kecamatan Telanaipura.

Kedadaan Wilayah

Kedadaan wilayah datar sampai berombak dengan luas 4,02 Km² terdiri dari 4 (empat) Kelurahan yaitu :

1. Kelurahan Pasar Jambi dengan luas 0,48 Km² (11,94% dari Luas Kecamatan)
2. Kelurahan Orang Kayo Hitam dengna luas 1,08 Km² (26,87% dari Luas Kecamatan)
3. Kelurahan Beringin dengan luas 1,08 Km² (26,87 % dari Luas Kecamatan)
4. Kelurahan Sungai Asam dengan luas 1,38 Km² (34,32 % dari Luas Kecamatan)

Sungai-sungai yang melintasi Kecamatan Pasar Jambi :

1. Sungai Batang Hari dengan panjangnya 655 Km
2. Sungai Asam dengan panjangnya 6 Km

I. GEOGRAPHICAL

Pasar Jambi Sub-district is located at the center of Jambi Municipality with average altitude of 38 M above sea level.

Borders on Pasar Jambi Sub-district, are :

Nothern side with Batang Hari River

Southern side with Jelutung Sub-district

Eastern side with Jambi Timur Sub-district

Western side with Jelutung and Telanaipura Sub-district

Sub-district Condition

The condition of this area is flat to wavy area with total area of 4,02 km² consist of 4 sub-districts, which are :

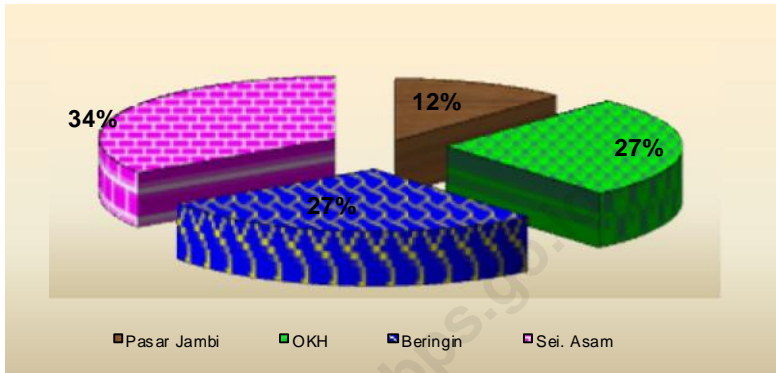
1. Pasar Jambi sub-district with total land area of 0,48 km² (11,94% from total district area)
2. OKH sub-district with total land area of 1,08 km² (26,87% from total district area)
3. Beringin sub-district with total land area of 1,08 km² (26,87% from total district area)
4. Sungai Asam sub-district with total land area of 1,38 km² (34,32% from total district area)

Rivers crossing Pasar Jambi District area :

1. Batang Hari river stretch along 655 km
2. Asam river stretch along 6 km.

Grafik 1.1 Persentase Luas Kecamatan Pasar Jambi Menurut Kelurahan Tahun 2016

Graph 1.1 Percentage of Pasar Jambi District Land Area by Sub-district, 2016



Tabel. 1.1 Perkembangan Curah Hujan Dan Hari Hujan Kota Jambi Tahun
2015 - 2016

Table. 1.1 Trend of Rainfall and Rainy Day in Jambi City 2015-2016

B u l a n	2015		2016	
	Curah Hujan (MM) Rainfall	Hari Hujan Rain day	Curah Hujan (MM) Rainfall	Hari Hujan Rain-day
(1)	(2)	(3)	(4)	(5)
Januari	158,10	20	103,8	24
Februari	111,40	20	195,3	20
Maret	178,10	26	70,1	21
April	303,50	23	233,6	21
Mei	134,20	15	80,3	14
Juni	34,60	9	76,0	17
Juli	73,10	6	127,0	11
Agustus	37,40	11	199,0	13
September	110,00	1	109,0	18
Oktober	36,00	3	130,0	22
Nopember	345,20	24	209,0	25
Desember	398,00	21	140,0	18

Sumber : BMKG Kota Jambi

Source : BMKG - Statistic of Jambi City

Tabel. 1.2 Luas Wilayah Kelurahan Dalam Kecamatan Pasar Jambi Tahun 2016
 Table. 1,2 Land Area by sub-district in Pasar Jambi District Tahun 2016

Kelurahan Sub-district	Luas Wilayah Land Area (KM2)	Persentase Percentage (%)
(1)	(2)	(3)
1. Beringin	1,08	26,87
2. Sungai Asam	1,38	34,32
3. Orang Kayo Hitam	1,08	26,87
4. Pasar Jambi	0,48	11,94
J u m l a h/ Total	4,02	100,00

Sumber : BPS Kota Jambi
 Source : Pasar Jambi District Office

PEMERINTAHAN
Government

2

<http://jambikotab.go.id>

<http://jambikota.bps.go.id>

<http://jambikota.bps.go.id>

<http://jambikota.bps.go.id>

II. PEMERINTAHAN

Dalam menjalankan roda pemerintahan, Kecamatan Pasar Jambi dipimpin oleh seorang camat dan dibantu oleh 1 (satu) Sekretaris (SEKWILCAM) dan 5 (lima) seksi, yaitu:

- Seksi Pelayanan Umum
- Seksi Pemerintahan
- Seksi PMD
- Seksi Kesejahteraan Sosial
- Seksi Trantib

Kecamatan Pasar Jambi terdiri dari 4 (empat) Kelurahan, 58 (lima puluh delapan) Rukun Tetangga, dengan rincian:

- | | |
|--------------------|---------|
| • Beringin | : 18 RT |
| • Sungai Asam | : 23 RT |
| • Orang Kayo Hitam | : 11 RT |
| • Pasar Jambi | : 6 RT |

II. GOVERNMENT

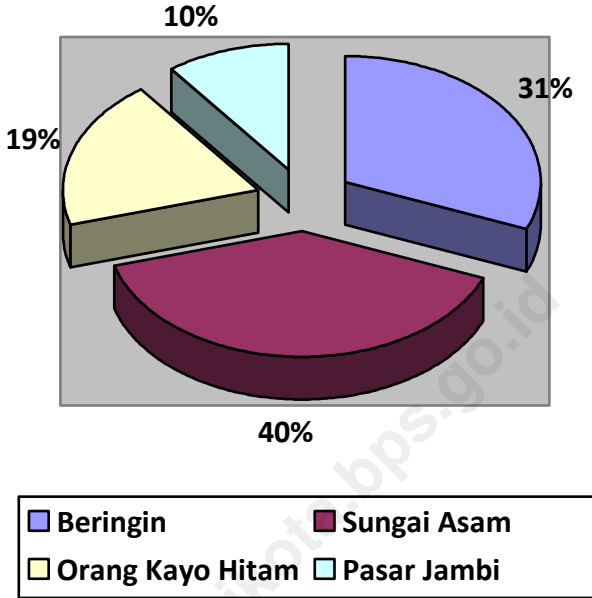
Pasar Jambi District headed by a district and assisted by 1 (one) Secretary and 5 (five) sections, namely:

- General Services Section
- Government Section
- Empowerment of Communities and Sub-districts Section
- Social Welfare Section
- Peace and Order Section

Pasar Jambi District consists of 4 (four) Sub-district and 58 (fifty eight) Neighborhood Association, namely:

- | | |
|--------------------|---------|
| • Beringin | : 18 RT |
| • Sungai Asam | : 23 RT |
| • Orang Kayo Hitam | : 11 RT |
| • Pasar Jambi | : 6 RT |

Grafik 2.1 Persentase Jumlah RT pada Tiap Kelurahan di Kecamatan Pasar
Jambi Tahun 2016
Graph 2.1 Percentage of Total Neighborhoods in Each Sub-district in Pasar
Jambi District, 2016



Tabel 2.1. Nama-Nama Pejabat Pemerintah Kecamatan Pasar Jambi Tahun 1968 - Sekarang

Table 2.1. Pasar Jambi Sub-district Government officials from 1968-now

	N a m a Name (1)	Jabatan Position (2)	Tahun Period (3)
1.	Kms. Abdul Majid	Camat/ Sub-district	1968 -1970
2.	Samsuddin	Camat/ Sub-district	1970-1973
3.	Nurmalik	Camat/ Sub-district	1973-1974
4.	Kms. Saleh Rachman	Camat/ Sub-district	1974-1978
5.	Drs. Syahrudin Data	Camat/ Sub-district	1978-1979
6.	Drs. Ramli Hk.	Camat/ Sub-district	1979-1981
7.	Drs. Anang Hamid	Camat/ Sub-district	1981-1988
8.	Drs. M Hasbi . K	Camat/ Sub-district	1998-1993
9.	Helmi Gozali, BA	Camat/ Sub-district	1993-1995
10.	Drs. M.Johan Hamid	Camat/ Sub-district	1995-1996

Tabel 2.1. Lanjutan/Continued

N a m a Name	Jabatan Position	Tahun Period
(1)	(2)	(3)
11. Drs. Djufri Ismail	Camat/ Sub-district	1996-1999
12. A. Rachman Lani, BA	Camat/ Sub-district	1999-2000
13. Nasroel, MT,BA	Camat/ Sub-district	2000-2001
14. Drs. Yan Ismar	Camat/ Sub-district	2001-2003
15. Drs.Mulyadi	Camat/ Sub-district	2003-2006
16. Alexander, SE.ME	Camat/ Sub-district	2006-2006
17. Drs. Nirwan	Camat/ Sub-district	2006-2008
18. Drs.Robinson	Camat/ Sub-district	2008-2009
19. Safrizal Badar.SE	Camat/ Sub-district	2009-2012
20. Feriadi S.Sos	Camat/ Sub-district	2012-2016
21. Mustari Affandi, AP	Samat/ Sub-district	2016-2016

Sumber: Kantor Camat Pasar Jambi

Source : Pasar Jambi District Office

Tabel. 2.2. Nama-Nama Pejabat Pemerintahan Dan Dinas Vertikal Kecamatan Pasar Jambi Tahun 2016

Table. 2.2. Pasar Jambi District Vertical Government Officials, 2016

N a m a Name	Jabatan Position
(1)	(2)
1. Mustari Affandi, AP	Camat/ Sub-district head
2. Gazali SE ME	Sekwilcam/ Sub-district Secretary
3. Yudhi Novriyandra	Kasi Pelayanan Umum
4. Dina Ramaddhani SPT	Kasi Pemerintahan/ Governmental Section Head
5. Siti Mugiarti	Kasi PMKS / Social Prosperity section Head
6. Umar Dani	Kasi Trantib/ Security and Orderliness Section Head
7. Darussalam	Mantis/ Statistics Official
8. R.Dharmawan	Kadis Cab Pertanian/ Agricultural Section Head
9. Mat Baihadi. SH	PPLKB/ Family Planning field Official Supervisor

Sumber : Kantor Camat Pasar Jambi

Source : Pasar Jambi District Office

Tabel 2.3. Nama-Nama Pejabat Kelurahan Dalam Kecamatan Pasar Jambi Tahun 2016

Table 2.3. Sub-district Head Officials in Pasar Jambi District, 2016

N a m a Name	Jabatan Position
(1)	(2)
1. Nurdesma.BBA	Lurah Beringin/ Beringin Sub-district Head
2. Rizaldi. SE	Lurah Sungai Asam/ Sungai Asam Sub-district head
3. M Nasir SE	Lurah Orang Kayo Hitam/ OKH Sub-district head
4. Andika Murpy SSTP	Lurah Pasar Jambi/ Pasar Jambi Sub-district Head

Sumber : Kantor Camat Pasar Jambi

Source : Pasar Jambi District Office

Tabel 2.4. Banyaknya Kantor Kelurahan, Balai Desa, Pos Keamanan Dirinci Per Kelurahan Dalam Kecamatan Pasar Jambi Tahun 2016

Table 2.4. Number of Sub-district Office, Meeting Hall and Guard Post by Sub-district in Pasar Jambi District, 2016

Kelurahan Sub-district	Kantor Kelurahan Sub-district Office	Balai Desa Sub-district Meeting Hall	POS Keamanan Guard Post
(1)	(2)	(3)	(4)
1. Beringin	1	1	6
2. Sungai Asam	1	1	11
3. Orang Kayo Hitam	1	1	3
4. Pasar Jambi	1	1	3
Jumlah/ Total	4	4	23

Sumber : Kantor Camat Pasar Jambi

Source : Pasar Jambi District Office

Tabel 2.5. Banyaknya Lingkungan, rukun Warga, Rukun Tetangga Dirinci Per Kelurahan Dalam Kecamatan Pasar Jambi Tahun 2016
 Table 2.5. Number of Surroundings, and administrative units by Sub-district in Pasar Jambi Subdistrict,2016

Kelurahan Sub-district	Lingkungan Surrounding	Rukun Warga Citizen Administrative Unit	Rukun Tetangga Neighborhood Administrative Unit
(1)	(2)	(3)	(4)
1. Beringin	-	-	18
2. Sungai Asam	-	-	23
3. Orang Kayo Hitam	-	-	11
4. Pasar Jambi	-	-	6
Jumlah/ Total	-	-	58

Sumber : Kantor Camat Pasar Jambi
 Source : Pasar Jambi District Office

PENDUDUK
Population

3

<http://jambikotab.go.id>

<http://jambikota.bps.go.id>

<http://jambikota.bps.go.id>

III. PENDUDUK

Data kependudukan yang disajikan pada publikasi ini merupakan hasil data DAU yang dilakukan oleh Badan Pusat Statistik Kota Jambi.

Jumlah hasil data DAU Badan Pusat Statistik Kota Jambi tercatat jumlah penduduk Kecamatan Pasar Jambi adalah 12.557 jiwa. Dilihat dari segi kepadatan penduduk per Km² menurut kelurahan adalah :

1. Beringin = 4.031 org/Km²
2. Sungai Asam = 4.453 org/Km²
3. Orang Kayo Hitam = 1.478 org/Km²
4. Pasar Jambi = 965 org/Km²

III POPULATION

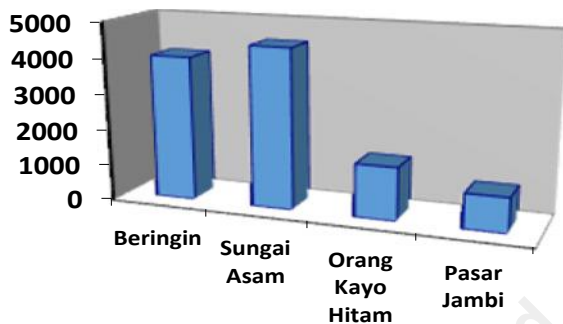
Demographic data shown in "this publication is based on DAU data prepared by Statistic of Jambi City.

The population of Pasar Jambi District is 12.557 people. The population density by urban sub-district shown below :

1. Beringin = 4.031 person/Km²
2. Sungai Asam = 4.453 person/ Km²
3. Orang Kayo Hitam = 1.478 person/Km²
4. Pasar Jambi = 965 person/Km²

Grafik 3.1 Kepadatan Penduduk Kecamatan Pasar Jambi per Kelurahan Tahun 2016

Graph 3.1 Population density per sub-district in Pasar Jambi District, 2016



Tabel. 3.1 Penduduk Menurut Jenis Kelamin Dirinci Per Kelurahan Dalam Kecamatan Pasar Jambi Tahun 2016
 Table. 3.1 Population by Sex and Sub-district in Pasar Jambi District, 2016

Kelurahan sub-district	Jenis Kelamin Sex		Jumlah Total
	Laki-laki Male	Perempuan Female	
(1)	(2)	(3)	(4)
Beringin	2 227	2 126	4 353
Sungai Asam	2 868	3 277	6 145
Orang Kayo Hitam	809	787	1 596
Pasar Jambi	217	246	463
J u m l a h/ Total	6 121	6 436	12 557

Sumber : BPS Kota Jambi
 Source : BPS - Statistic of Jambi City

Tabel 3.2 Jumlah Penduduk Menurut Kelompok Umur dan Jenis Kelamin di Kecamatan Pasar Jambi, 2016

Table 3.2 Number of Population by Age Groups and Sex in Pasar Jambi District, 2016

Kelompok Umur Age Group	Jenis Kelamin Sex		Jumlah Total
	Laki-laki Male	Perempuan Female	
(1)	(2)	(3)	(4)
00 - 04	431	478	909
05 - 09	432	401	833
10 - 14	461	464	925
15 - 19	552	594	1 146
20 - 24	642	700	1 342
25 - 29	590	537	1 127
30 - 34	493	471	964
35 - 39	425	485	910
40 - 44	446	472	918
45 - 49	428	414	842
50 - 54	338	387	725
55 - 59	301	361	662
60 - 64	267	230	497
65 - 69	155	181	336
70 - 74	71	134	205
75 +	89	127	216
Jumlah Total	6 121	6 436	12 557

Sumber : BPS Kota Jambi

Source : BPS - Statistic of Jambi City

Tabel 3.3 Rata-rata Kepadatan Penduduk Per KM2 Dirinci Per Kelurahan Dalam Kecamatan Pasar Jambi Tahun 2016
 Table 3.3 Population Density Average by square km and sub-district in Pasar Jambi District, 2016

Kelurahan Sub-district	Luas (KM2) Area	Penduduk Population	Kepadatan Per KM2 Density per km2
(1)	(2)	(3)	(4)
1. Beringin	1,08	4 353	4 031
2. Sungai Asam	1,38	6 145	4 453
3. Orang Kayo Hitam	1,08	1 596	1 478
4. Pasar Jambi	0,48	463	965
Pasar Jambi	4,02	12 557	3 124

Sumber : BPS Kota Jambi
 Source : BPS - Statistic of Jambi City

Population

Tabel 3.4 Rata-rata Penduduk Per Kepala Keluarga Dirinci Per Kelurahan Dalam Kecamatan Pasar Jambi Tahun 2016

Table 3.4 Population Average per Head of Family by sub-district in Pasar Jambi District,2016

Kelurahan Sub-district	Kepala Keluarga Head of Family	Penduduk Population	Rata-rata Penduduk Per KK Average Population by head of family
(1)	(2)	(3)	(4)
1. Beringin	873	4 353	5
2. Sungai Asam	1 246	6 145	5
3. Orang Kayo Hitam	446	1 596	4
4. Pasar Jambi	165	463	3
Pasar Jambi	2 724	12 557	4

Sumber : Kantor Camat Pasar Jambi

Source : Pasar Jambi District Office

Tabel 3.5 Sex Ratio Penduduk Dirinci Per Kelurahan Dalam Kecamatan Pasar Jambi Tahun 2016

Table 3.5 Population Sex Ratio by sub-district in Pasar Jambi District, 2016

Kelurahan Sub-district	Jenis Kelamin Sex		Sex Ratio
	Laki-laki Male	Perempuan Female	
(1)	(2)	(3)	(4)
1. Beringin	2 227	2 126	105
2. Sungai Asam	2 868	3 277	88
3. Orang Kayo Hitam	809	787	103
4. Pasar Jambi	217	246	88
Pasar Jambi	6 121	6 436	12 557

Sumber : BPS Kota Jambi
Source : BPS - Statistic of Jambi City

Population

Tabel 3.6 Persentase Penduduk Dirinci Per Kelurahan Dalam Kecamatan
Pasar Jambi Tahun 2016

Table 3.6 Population Percentage by sub-district in Pasar Jambi District, 2016

Kelurahan Sub-district	Penduduk Population	Persentase Percentage
(1)	(2)	(3)
1. Beringin	4 353	34,67
2. Sungai Asam	6 145	48,93
3. Orang Kayo Hitam	1 596	12,71
4. Pasar Jambi	463	3,69
J u m l a h/ Total	12 5574	100,00

Sumber : BPS Kota Jambi

Source : BPS - Statistic of Jambi City

Tabel 3.7 Penduduk 10 Tahun Keatas Menurut Mata Pencahariannya Dirinci Per Kelurahan dalam Kecamatan Pasar Jambi 2016
 Table 3.7 Above 10 years old population by means of Livelihood and Sub-district in Pasar Jambi District, 2016

Kelurahan Sub-district	Petani Farmer	Buruh Labor	Nelayan Fisherman
(1)	(2)	(3)	(4)
1. Beringin	-	-	-
2. Sungai Asam	6	45	-
3. Orang Kayo Hitam	-	-	-
4. Pasar Jambi	-	-	-
J u m l a h/ Total	6	45	-

Tabel 3.7. Lanjutan/Continued

Kelurahan Sub-district	Pengusaha Entrepreneur	Buruh Bangunan Construction worker	Pedagang Trader
(1)	(5)	(6)	(7)
1. Beringin	-	137	2 120
2. Sungai Asam	40	120	1 400
3. Orang Kayo Hitam	121	45	390
4. Pasar Jambi	64	5	74
J u m l a h/ Total	225	307	3 984

Tabel 3.7. Lanjutan/Continued

Kelurahan Sub-district	Angkutan/ Jasa- jasa Tranportation/Ser vices	Pertukangan Bangunan Construction Exchange	Pensiunan Retired
(1)	(8)	(9)	(10)
1. Beringin	78	74	32
2. Sungai Asam	154	204	45
3. Orang Kayo Hitam	6	-	5
4. Pasar Jambi	-	3	4
Pasar Jambi	238	281	86

Tabel 3.7. Lanjutan/Continued

Kelurahan Sub-district	Pegawai Negeri Sipil / ABRI Government Employee/ Army	Lainnya Others
(1)	(11)	(12)
1. Beringin	178	367
2. Sungai Asam	120	-
3. Orang Kayo Hitam	24	95
4. Pasar Jambi	6	143
Pasar Jambi	238	605

Sumber : Kantor Camat Pasar Jambi
Source : Pasar Jambi District Office

<http://jambikota.bps.go.id>

SOSIAL
Social

4

<http://jambikod.bps.go.id>



<http://jambikota.bps.go.id>

<http://jambikota.bps.go.id>

<http://jambikota.bps.go.id>

IV. SOSIAL

Dari segi pendidikan, kecamatan Pasar Jambi memiliki fasilitas pendidikan berupa sekolah negeri dan swasta. Pada tahun 2016 jumlah sekolah yang ada di Kecamatan Pasar Jambi adalah :

1. TK/RA = 4 buah
2. Sekolah Dasar = 7 buah
3. SMP/Sederajat = 4 buah
4. SMA/Sederajat = 2 buah

Dari segi kesehatan, penyediaan sarana kesehatan dalam kecamatan Pasar Jambi tahun 2016 tersebar di beberapa kelurahan masing-masing. Jumlah sarana kesehatan masyarakat dan sejenisnya antara lain :

1. Rumah Sakit = 1 buah
2. Puskesmas = 2 buah
3. Praktek Dokter = 16 buah
4. Posyandu = 16 buah
5. Pos KB = 4 buah

Dari segi keagamaan, tempat ibadah yang ada di kecamatan Pasar Jambi yaitu Mesjid sebanyak 12 buah, Langgar sebanyak 4 buah, Tempat Pengajian sebanyak 20 buah, Gereja sebanyak 1 buah dan vihara sebanyak 2 buah.

Di Kecamatan Pasar Jambi mayoritas penduduknya menganut agama Islam.

IV. SOCIAL

Terms of education, Pasar Jambi district have the education facilities consists of public and private schools. In 2016 amount of schools in the Pasar Jambi district are:

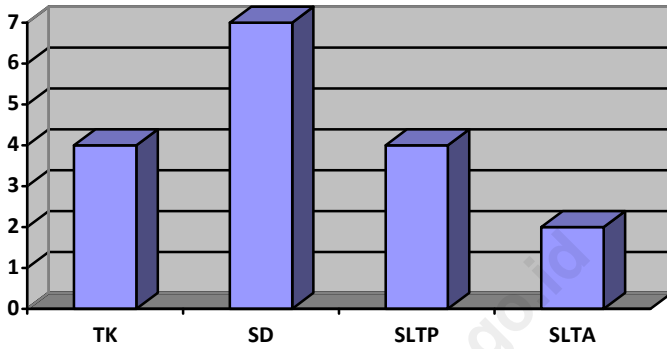
1. Kindergarten = 4 unit
2. Elementary School = 7 unit
3. Junior High School = 4 Unit
4. Senior High School = 2 Unit

Terms of health, the means of equipment in Pasar Jambi district in 2016 spread out trough several urban Subdistrict. The amount of local government clinics and similar are :

1. Hospital = 1 unit
2. Government clinic = 2 unit
3. Physican Practice = 16 unit
4. Integrated service post = 16 unit
5. Family Planning Post = 4 unit

Terms of religion, House of worship in Pasar Jambi district mosque Amount of mosque are 12 unit, prayer house are 4 units, the place for learning Quran are 20 units, church is 1 unit, and temple are 2 units. In Pasar Jambi district majority of the population adheres to the religion of Islam.

Grafik 4.1 Banyaknya Sekolah TK, SD, SLTP dan SLTA di Pasar Jambi, 2016
 Graph 4.1 Numbers of Kindergarten, Elementary School, Junior High School, and Senior High School at Pasar Jambi, 2016



Tabel 4.1 Banyaknya Karang Taruna, Unit Olah Raga dan Sarana Olah Raga Dirinci per Kelurahan dalam Kecamatan Pasar Jambi Tahun 2016
 Table 4.1 Number of Neighborhood Youth Associaton, Sport Unit and Means of Sport by Subdistrict in Pasar Jambi District, 2016

Kelurahan Subdistrict	Jumlah/ Amount		
	Karang Taruna Neighbourhood Youth Association	Unit Olah Raga Sports Unit	Lapangan Field
(1)	(2)	(3)	(4)
1. Beringin	1	3	4
2. Sungai Asam	1	5	6
3. Orang Kayo Hitam	1	2	2
4. Pasar Jambi	1	2	5
Jumlah/ Total	4	12	17

Sumber : Kantor Camat Pasar Jambi
 Source : Pasar Jambi District Office

Tabel 4.2 Banyaknya Sarana Pendidikan Dirinci Menurut Kelurahan Dalam Kecamatan Pasar Jambi Tahun 2016

Table 4.2 Number of Means of Education by Subdistrict in Pasar Jambi District, 2016

Kelurahan Subdistrict	TK Kindergarten	Sekolah Dasar Primary School	
		Negeri Public	Swasta Private
(1)	(2)	(3)	(4)
1. Beringin	2	2	2
2. Sungai Asam	-	2	1
3. Orang Kayo Hitam	-	-	-
4. Pasar Jambi	2	-	1
Jumlah/ Total	4	4	4

Tabel 4.2 Lanjutan /Continue

Kelurahan Subdistrict	SLTP/MTS Junior High school		SLTAMA Senior high school	
	Negeri Public	Swasta Private	Negeri Public	Swasta Private
(1)	(5)	(6)	(7)	(8)
1. Beringin	-	1	-	1
2. Sungai Asam	1	1	-	1
3. Orang Kayo Hitam	-	-	-	-
4. Pasar Jambi	1	-	-	-
Jumlah/ Total	2	2	-	2

Sumber : Kantor Camat Pasar Jambi
Source : Pasar Jambi District Office

Tabel 4.3 Banyaknya Murid Yang Duduk Dibangku Sekolah Dasar Dirinci menurut Jenis Kelamin Per Kelurahan Dalam Kecamatan Pasar Jambi, 2016
 Table 4.3 Number of Primary School student by sex and Subdistrict in Pasar Jambi District, 2016

Kelurahan Subdistrict v	Murid SD Primary school student		
	Laki-Laki Male	Perempuan Female	Jumlah Total
(1)	(2)	(3)	(4)
1. Beringin	538	464	1 002
2. Sungai Asam	149	271	420
3. Orang Kayo Hitam	-	-	-
4. Pasar Jambi	-	-	-
J u m l a h/ Total	687	735	1 422

Sumber : Kantor Disdik Kec.Pasar Jambi
 Source : Pasar Jambi District Office

Tabel 4.4. Banyaknya Tenaga Pendidik Dirinci Menurut Jenis Kelamin Tingkat Pendidikan SD Per Kelurahan Dalam Kecamatan Pasar Jambi, 2016

Table 4.4 Number of Primary school educator by sex and Subdistrict in Pasar Jambi District, 2016

Kelurahan Subdistrict v	Tenaga Pendidik/ Educator		
	Laki-Laki Male	Perempuan Female	Jumlah Total
(1)	(2)	(3)	(4)
1. Beringin	16	44	60
2. Sungai Asam	10	25	35
3. Orang Kayo Hitam	-	-	-
4. Pasar Jambi	-	-	-
Jumlah Total	26	69	95

Sumber : Kantor Disdik Kec.Pasar Jambi

Source : Pasar Jambi District Office

Tabel 4.5 Banyaknya Penduduk Menurut Jenis/Tingkat Pendidikan Per Kelurahan Dalam Kecamatan Pasar Jambi, 2016
 Table 4.5. Number of Population by Education Level and Subdistricts In Pasar Jambi District, 2016

Kelurahan Subdistrict	Tingkat Pendidikan Education Level			
	PT / Akademi University/Aca demy	SLTA Senior hih school	SLTP Junior high school	SD Prprimary school
(1)	(2)	(3)	(4)	(5)
1. Beringin	131	844	680	770
2. Sungai Asam	162	1 208	1 381	1 485
3. Orang Kayo Hitam	245	787	289	236
4. Pasar Jambi	150	188	124	63
J u m l a h/ Total	688	3 027	2 474	2 554

Sumber : Kantor Lurah Dalam Kec Pasar Jambi

Tabel 4.5 Lanjutan/Continue

Kelurahan Subdistrict	Tingkat Pendidikan Education Level			
	TT SD Sederajat Primary school Ungraduate d	MS/ SD Sederajat Still primary school	Belum Sekolah Not yet study	Tidak Sekolah Illeterate
(1)	(6)	(7)	(8)	(9)
1. Beringin	348	412	231	-
2. Sungai Asam	56	1.650	402	-
3. Orang Kayo Hitam	65	89	84	12
4. Pasar Jambi	37	63	62	-
Jumlah/ Total	506	2.214	779	12

Tabel 4.6 Banyaknya Sarana Kesehatan Menurut Jenisnya Per Kelurahan Dalam Kecamatan Pasar Jambi Tahun 2016
 Table 4.6 Number of Means of Health by Type and Subdistrict in Pasar Jambi District, 2016

Kelurahan Subdistrict	Rumah Sakit Hospital	Puskesmas/ Pustu Local Government	Praktek Dokter Physician Practice
(1)	(2)	(3)	(4)
1. Beringin	-	-	3
2. Sungai Asam	-	2	4
3. Orang Kayo Hitam	-	-	5
4. Pasar Jambi	1	-	4
Jumlah/ Total	1	2	16

Tabel 4.6 Lanjutan/Continue

Kelurahan Subdistrict	Balai Pengobatan Medical Clinic	Pos/ Post	
		KB Family Plannng	Yandu Integrated Care
(1)	(5)	(6)	(7)
1. Beringin	-	1	7
2. Sungai Asam	-	1	7
3. Orang Kayo Hitam	-	1	1
4. Pasar Jambi	-	1	1
Jumlah/ Total	-	4	16

Sumber : Kantor Camat Pasar Jambi
Source : Pasar Jambi District Office

Tabel 4.7 Banyaknya PUS Dan Akseptor KB Dirinci Menurut Metode Yang Digunakan Per Kelurahan Dalam Kecamatan Pasar Jambi Tahun 2016
 Table 4.7 Number of Fertile couple and Family planning Acceptor by used Method and Subdistrict in Pasar Jambi Distirict, 2016

Kelurahan Subdistrict v	PUS Fertile Age Couple	Akseptor KB Menurut Metode Family Planning Acceptor by Method		
		IUD	PIL Pills	Suntik Injekton
(1)	(2)	(3)	(4)	(5)
1. Beringin	829	38	182	342
2. Sungai Asam	898	45	169	394
3. Orang Kayo Hitam	277	48	67	65
4. Pasar Jambi	112	18	21	20
J u m l a h/ Total	2 116	149	439	821

Sumber : Koordinator PKB Kec. Pasar Jambi

Tabel 4.7 Lanjutan/Continue

Kelurahan Subdistrict	Akseptor KB Menurut Metode Family Planning Acceptor by Method			
	Kndom condom	MOP	MOW	Inplant
(1)	(6)	(7)	(8)	(9)
1. Beringin	18		17	29
2. Sungai Asam	22	-	8	59
3. Orang Kayo Hitam	15	-	22	-
4. Pasar Jambi	5	-	10	-
		-		
Jumlah/ Total	60	-	57	91

Tabel 4.7 Lanjutan/Continue

Kelurahan Subdistrict	Jumlah Peserta KB Aktif Active Family Planning Member	% KB Aktif Terhadap PUS % Active Family Planning to fertile couple
(1)	(10)	(11)
1. Beringin	626	75,51
2. Sungai Asam	697	77,62
3. Orang Kayo Hitam	220	79,42
4. Pasar Jambi	74	66,07
Jumlah/ Total	1 617	76,42

Sumber : Koordinator PKB Kec. Pasar Jambi

Source : Pasar Jambi District Office

Tabel 4.8 Banyaknya Penduduk Pemeluk Agama Dirinci Per Kelurahan Dalam Kecamatan Pasar Jambi Tahun 2016

Table 4.8 Numbers of Adherent of Religion by Subdistrict in Pasar Jambi District, 2016

Kelurahan Subdistrict	Agama/ Religion		
	Islam Moslem	Kristen Katolik Catholics	Kristen Protestan Protestant
(1)	(2)	(3)	(4)
1. Beringin	3 525	28	73
2. Sungai Asam	5 018	500	1 032
3. Orang Kayo Hitam	857	99	54
4. Pasar Jambi	102	83	113
J u m l a h/ Total	9 502	710	1 272

Tabel 4.8. Lanjutan/Continue

Kelurahan Subdistrict	Agama/ Religion		
	Hindu Hindu	Budha Buddhist	Lainnya Others
(1)	(5)	(6)	(7)
1. Beringin	41	95	-
2. Sungai Asam	-	432	-
3. Orang Kayo Hitam	-	960	-
4. Pasar Jambi	-	415	7
Jumlah/ Total	41	1 902	7

Sumber : Kantor Urusan Agama Kec. Pasar Jambi

Tabel 4.9 Banyaknya Kejadian Nikah, Talak Dan Rujuk Dirinci Per Kelurahan dalam Kecamatan Pasar Jambi Tahun 2016

Table 4.9 Number of Married ,Divorce and Reconciliation cases by Subdistrict in Pasar Jambi District, 2016

Kelurahan Subdistrict	Nikah Married	Talak Divorce	Rujuk Reconciliation
(1)	(2)	(3)	(4)
1. Beringin	126	*)	*)
2. Sungai Asam	18	-	-
3. Orang Kayo Hitam	2	-	-
4. Pasar Jambi	1	-	-
J u m l a h/ Total	147	-	-

Sumber : Kantor Urusan Agama Kec. Pasar Jambi

Source : Pasar Jambi District Office

*) data tidak tersedia

Tabel 4.10 Banyaknya Sarana Peribadatan Dirinci Menurut Jenisnya Per Kelurahan Dalam Kecamatan Pasar Jambi Tahun 2016
 Table 4.10 Number of Observance of Religios Duties by Types in Pasar Jambi District, 2016

Kelurahan Subdistrict	Sarana Peribadatan Observance of Religios Duties		
	Mesjid Mosque	Surau/ Langgar Prayer House	Tempat Pengajian Recitation of Koran House
(1)	(2)	(3)	(4)
1. Beringin	4	2	3
2. Sungai Asam	6	2	15
3. Orang Kayo Hitam	2	-	1
4. Pasar Jambi	-	-	1
Jumlah/ Total	12	4	20

Tabel 4.10. Lanjutan/Continue

Kelurahan Subdistrict	Sarana Peribadatan Observance of Religious Duties		
	Gereja Churh	Vihara/ Kuil Temple	Lainnya Others
(1)	(5)	(6)	(7)
1. Beringin	-	-	-
2. Sungai Asam	-	2	-
3. Orang Kayo Hitam	-	-	-
4. Pasar Jambi	1	-	-
Jumlah/ Total	1	2	-

Sumber : Kantor Urusan Agama Kec.Pasar Jambi

Source : Pasar Jambi District Office

PERHUBUNGAN
Transportation

5

<http://jambiko.bps.go.id>

<http://jambikota.bps.go.id>

<http://jambikota.bps.go.id>

V. PERHUBUNGAN

Motor merupakan alat transportasi yang terbanyak di Kecamatan Pasar Jambi yaitu sebanyak 1.312 buah, kemudian sepeda sebanyak 410 buah dan mobil sebanyak 345 buah.

Jika dilihat per kelurahan, motor dan mobil terbanyak di Kelurahan Orang Kayo Hitam, yaitu 519 buah motor dan 186 buah mobil, sedangkan sepeda terbanyak di Kelurahan Beringin yaitu sebanyak 225 buah.

V. TRANSPORTATION

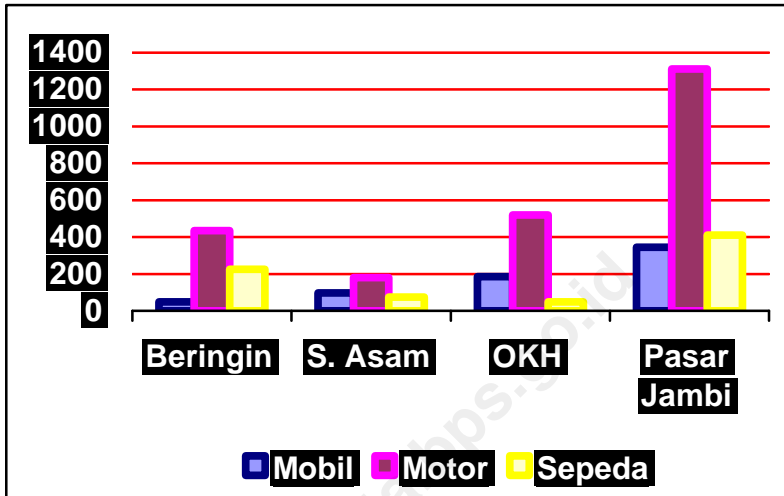
Motorcycle is the most means of transportation used in the Pasar Jambi District (1.312 units), bicycles and cars as many as 410 units and 345 units respectively.

The most number of motorcycles and cars are used in Orang Kayo Hitam Sub-district, as many as 519 motorcycles and 186 cars, while the most bicycle are used in Beringin Sub-district, as many as 225 units.

<http://jambikota.bps.go.id>

Grafik 5.1 Banyaknya Alat Transportasi Dirinci Menurut Jenisnya di Kecamatan Pasar Jambi Tahun 2016

Graph 5.1 The Number of Transportation Vehicles by Kind in Pasar Jambi District, 2016



Tabel 5.1 Banyaknya Perumahan Penduduk Menurut Jenis Bangunan per Kelurahan Dalam Kecamatan Pasar Jambi Tahun 2016
 Table 5.1. Number of occupant housing by construction types and Sub-district in Pasar Jambi District, 2016

Kelurahan Sub-district	Jenis Bangunan		
	Permanen Permanent	Semi Permanen Semi- permanent	Kayu/ Papan Wood/board
(1)	(2)	(3)	(4)
Beringin	420	255	583
Sungai Asam	270	550	724
Orang Kayo Hitam	575	45	200
Pasar Jambi	456	23	15
Jumlah/ Total	1 721	873	1 522

Sumber: Kantor Camat Pasar Jambi
 Source : Pasar Jambi District Office

Tabel 5.2 Banyaknya Alat Transportasi/Kendaraan Dirinci Menurut Jenisnya Per Kelurahan Dalam Kecamatan Pasar Jambi Tahun 2016
Table 5.2 Number of Transportation Instrument/ vehicles by types and Sub-district in Pasar Jambi District,2016

Kelurahan Sub-district	Jenis Alat Transportasi Transportation Types			
	Mobil Car	Motor Motor- cycle	Sepeda bicycle	Perahu Boat
(1)	(2)	(3)	(4)	(5)
1. Beringin	48	435	225	-
2. Sungai Asam	97	180	75	-
3. Orang Kayo Hitam	186	519	48	-
4. Pasar Jambi	14	178	62	-
Jumlah/ Total	345	1 312	410	-

Sumber: Kantor Camat Pasar Jambi
Source : Pasar Jambi District Office

Tabel 5.3 Banyaknya Media Penerangan Dirinci Menurut Jaringan Per Kelurahan Dalam Kecamatan Pasar Jambi Tahun 2016
 Table 5.3 Number of Information Media by Network and Sub-district in Pasar Jambi District, 2016

Kelurahan Sub-district	Televisi Television	Radio Radio
(1)	(2)	(3)
1. Beringin	1 322	542
2. Sungai Asam	1 475	2 019
3. Orang Kayo Hitam	503	30
4. Pasar Jambi	217	197
J u m l a h/ Total	3 517	2 788

Sumber: Kantor Camat Pasar Jambi
 Source : Pasar Jambi District Office

EKONOMI
Economy

6

<http://jambikob.bps.go.id>

<http://jambikota.bps.go.id>

<http://jambikota.bps.go.id>

VI. EKONOMI

Realisasi penerimaan PBB tahun 2016 mencapai 52,40 persen dari target yang ditetapkan. Kelurahan yang realisasi terbesar adalah Kelurahan Orang Kayo Hitam 70,86 persen, dan Kelurahan yang realisasi terendah adalah Kelurahan Sungai Asam yaitu 42,61 persen.

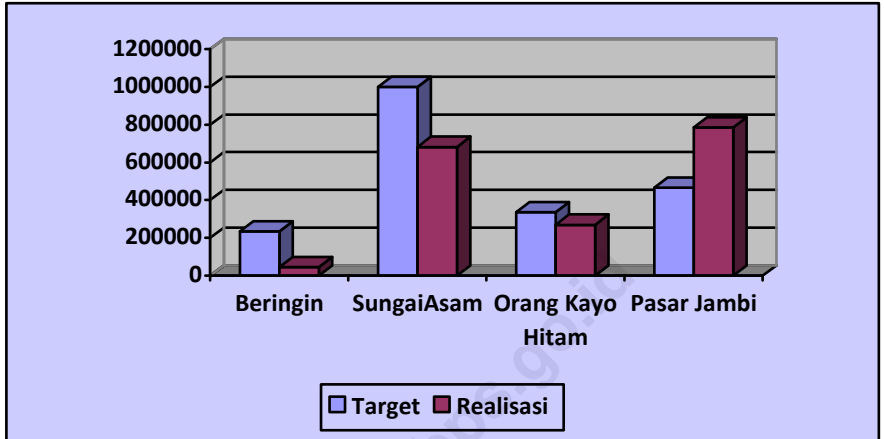
VI. ECONOMY

The realization of Land and Property Tax in 2016 reached 52,40 percent from the specified target. The highest Tax realization is in Orang Kayo Hitam Sub-district 70,86 persen, and the lowest realization is in Sungai Asam Sub-district 42,61 persen.

<http://jambikota.bps.go.id>

Grafik 6.1 Penerimaan PBB Tahun 2016 per Kelurahan Dalam Kecamatan Pasar Jambi (Ribuan Rp)

Graph 6.1 Land and Property Tax Revenues in Pasar Jambi District by Sub-district, 2016 (Thousands Rp)



Tabel 6.1 Nama-Nama Pasar Dalam Kecamatan Pasar Jambi Dirinci Menurut Banyaknya Toko, Kios dan Petak Tahun 2016
 Table 6.1 Markets in Pasar Jambi District by Number of Shop, Store and Rows, 2016

Kelurahan Village	Banyaknya		
	Toko	Kios	Petak
(1)	(2)	(3)	(4)
1. Pasar Inpres Angso Duo Lama Late anso duo presidential directive market	112	978	1 598
2. Pasar Inpres Angso Duo Ikan/Daging(Angso Duo Baru)/ Angso duo presidential directive market	-	39	420
3. Pasar Angso Swadaya/ Angso self-supporting market	-	-	-
4. Pasar Lopak Baru/ Lopak baru market	10	46	105
5. Pasar Inpres Kebun Jahe/ Kebun jahe presidential directive market	-	-	-
6. Pasar Jalan India/ India street market	-	-	44
7. Pasar Gang Siku/ siku alley market	-	-	185
8. Pasar Sitimang/ sitrmang market	-	26	-
9. Pasar Tanah Pilih/ tanah pilih market	42	67	-
10. Pasar Mayang Sari/ mayang sari market	-	35	-
11. Pasar Terminal Rawasari/ rawasari terminal market	-	-	-
12. Pasar Sijimat/ sijimat market	-	60	-
13. Pasar Informal di Jalan Kopi/ kopi street informal market	-	-	-
14. Pasar Buah-buahan/ fruit market	-	37	-
15. Pasar Kebun Bungo/ kebun bungo market	-	5	-
	-	-	-
J u m l a h/ Total	164	1 254	2 352

Sumber : Publikasi Ktr. Dinas Pasar Kota Jambi
 Source : Publication of Market Services Office of Jambi City

Tabel. 6.2 Banyaknya Usaha Dirinci Menurut Jenis Usaha Di Kecamatan Pasar Jambi Tahun 2016

Table 6.2 Number of Business by Types and amount in Pasar Jambi District, 2016

Jenis Usaha Types of business	Jumlah Usaha Amount
(1)	(2)
1. Restouran/ Restaurant	8
2. Rumah Makan/ Meal house	13
3. Warung Nasi/ Food stall	36
4. Toko Kopi/ Coffe shop	15
5. Toko Buku dan alat-alat tulis/ Book store	4
6. Toko Elektronik/ Electronic store	49
7. Toko alat-alat listrik/ Electricity store	6
8. Photo Copy/ Photocopy	7
9. Toko Cendramata/swavenir/ Souvenir shop	15
10. Photo Studio/Photo/ Photo studio	5
11. Toko Besi dan alat-alat Bangunan/ building material store	26
12. Toko Kaca/ Glass store	4
13. Toko Perabot Rumah Tangga/ Furniture store	21
14. Toko Kaca Mata/Optik/ Optics	9
15. Toko Jam/ Store selling watchess	8
16. Toko Makanan Ternak/ Store selling Fodder	4
17. Toko Obat-obat ternak/pertanian/ Livestock/Agricultural medicine storre	13

Tabel 6.2. Lanjutan/Continued

Jenis Usaha Types of business	Jumlah Usaha Amount
(1)	(2)
18. Toko Alat-alat pecah belah/ Store selling fragile	19
19. Toko Pakaian Jadi/ Clothing store	45
20. Toko Kerlontong/ Store selling notions	75
21. Salon Kecantikan/ Beauty store	14
22. Toko Sepatu/ shoes store	20
23. Pangkas rambut/bar ber Shop	8
24. Toko Mas/ jewelry store	23
25. Toko Kain/ Fabric store	22
26. Toko Ban & Onderdil Mobil/ Car tire and spare part store	8
27. Toko Sepeda/ bicycle store	9
28. Dealer Motor/ motorcycle store	3
29. Dealer Mobil/ car dealer	-
30. Toko alat-alat Olah Raga/ sport store	6
31. Toko Es, Es Batu/Buah-buahan/ ice cube/fruit store	11
32. Toko Beras/ rice store	20
33. Toko Cassette/ cassette store	3
34. Vidio Kaset Rental/ video casstte rental	3
35. counter Hp	78

Tabel 6.2. Lanjutan/Continued

Jenis Usaha Types of business	Jumlah Usaha Amount
(1)	(2)
36. Toko Oil / Pelumas/ lubricating oil store	5
37. Toko Ikan Hias / Aquarium/ decoration fish store	1
38. Toko Ikan asin/ salted fish store	16
39. Agen Limunade/ lemonade vendor	2
40. Toko Roti / Kue-kue/ Bread store	5
41. Toko / tukang Kasur/ Matress seller	5
42. Tukang Jahit/ Tailor	83
43. Agen Komisi Karet/ Rubber commission Agent	1
44. Dealer Gas / Elpiji/ Gas dealer	4
45. Toko Manisan/ Store selling notion	25
46. Taman Bacaan/ Riading room	2
47. PO / Pengangkutan Darat/ Road transportation	5
48. E M K L	-
49. Kontraktor/ Contractor	12
50. Agen Udang / Ikan dll/ Fish/shrimp agent	3
51. Kantor Bank	19

Sumber : Publikasi Ktr. Dinas Pasar Kota Jambi (data Tahun Lalu)

Source : Publication of Market Services Office of Jambi City

Tabel 6.3 Daftar Nama Hotel, Wisma, Penginapan, Jumlah Kamar, Tempat Tidur dan Tenaga Kerja Dalam Kecamatan Pasar Jambi Tahun 2016
 Table 6.3 List of Hotel, Public building, inn, room, bed and workers in Pasar Jambi subdistirct, 2016

Nama Hotel ,Wisma / Penginapan Hotel, Public Building, inn	Banyaknya/ Amount		
	Kamar room	Tempat Tidur/bed	Tenaga Kerja Workers
(1)	(2)	(3)	(4)
1. CERIA	80	129	98
2. MAKMUR	34	68	11
3. ANDA JAYA	18	20	3
4. MARINA	24	27	8
5. SARINA	17	17	8
6. SUKA JAYA	25	31	3
7. BINTANG TIMUR	16	26	5
8. ABADI	144	210	225
9. ABADI SUITE & TOWER	121	177	193
10. PUNDI REZEKI 1	48	66	40
11. NOVITA	127	168	104
12. JAMBI RAYA	34	48	12
13. MAYANG SARI	15	15	6
14. 88	20	20	6
15. FORTUNA	38	40	12
16. GRAND MALIOBORO	41	53	39
17. PUNDI REZEKI 3	35	45	14
18. O DUO WESTON	110	145	163

Tabel 6.3 Lanjutan/Continued

Nama Hotel ,Wisma / Penginapan Hotel, Public Building, inn	Banyaknya/ Amount		
	Kamar room	Tempat Tidur/bed	Tenaga Kerja Workers
(1)	(2)	(3)	(4)
19. WISATA	36	53	9
20. CAMAR	32	41	18
21. MATAHARI 2	34	54	12
22. MEXICANA	17	34	9
23. ANGGREK	29	43	12
24. DA"LIA	30	44	9
25. T One	35	41	27
26. 99	26	30	6
27. SURYA	33	36	11
28. PENGINAPAN MUSLIM	16	32	3
29. WISMA SAUDARA	25	25	4
30. WILTOP	79	117	67
31. SRI RAMAYANA	18	18	8
32. SEDERHANA	28	28	6
33. PINANG	21	27	8
34. DUTA	57	66	20

Sumber : BPS Kota Jambi
Source : BPS - Statistic of Jambi City

Tabel 6.4 Perkembangan Penerimaan PBB Tahun 2016 Per Kelurahan dalam Kecamatan Pasar Jambi
 Table 6.4 Trend of Land and Property Tax in Pasar Jambi District by Sub-district, 2016

Kelurahan Village	Target Target	Realisasi Realization	Persentase Percentage
(1)	(2)	(3)	(4)
1. Beringin	364 561 590	178 406 540	48,94
2. Sungai Asam	1 549 193 099	660 290 998	42,61
3. Orang Kayo itam	541 243 960	383 511 249	70,86
4. Pasar Jambi	917 828 582	548 925 407	63,08
J u m l a h/ Total	3 373 127 231	1 801 134 194	53,40

Sumber: Kantor Camat Pasar Jambi
 Source : Pasar Jambi District Office

DATA

MENCERDASKAN BANGSA



**BADAN PUSAT STATISTIK
KOTA JAMBI**

Jl. Basuki Rahmat, Kota Baru, Jambi 36128

Telp/Faks (0741) 40539

Email: bps1571@bps.go.id
